

I

Byggesagsbeholdning  
(03) 526216

Lb. nr. 249/72.

Matr. nr. 64 II, 75 a, 263 m<sup>2</sup>.

Beliggende: BUSKOVVEJ - SPØRDERMARK

Ejer: HR. DIREKTØR BOYE NIELSEN, FRANTISVEJ 38, Næstved

Andrager: HR. ARK. B. JØRGENSEN, NÆSTVED.

Byggesag: OPFØRELSE AF 2-ETAGERS RÆKKEHUS N/ KÆLDER OG UDHUS.

Byggeområde:

Indkommet d. 29. MAJ 1972.

Tilladt u<sup>o</sup>:

1. Ejendomsudvalget

Eks. bebygget areal: 0, - m<sup>2</sup>

2. Bygningsrådet

Nyt bebygget areal: 14.391, - m<sup>2</sup>

3. Sundhedskomm. + 23/10-72.

Bebygget areal i alt: 14.391, - m<sup>2</sup>

4. Brandkomm.

Eks. bruttoetageareal: 0, - m<sup>2</sup>

5. Statiske beregninger

Nyt bruttoetageareal: 27.235, - m<sup>2</sup>

6. Aføbsforhold:

Bruttoetageareal i alt: 27.235, - m<sup>2</sup>

a. Kloakdistrikt

Eks. rumfang: - m<sup>3</sup>

b. Værdibidrag 0/00

Nyt rumfang: - m<sup>3</sup>

c. Facadebidrag kr./m

Rumfang i alt: - m<sup>3</sup>d. Arealbidrag kr./m<sup>2</sup>Friareal: - m<sup>2</sup>

7. Kloakplan

Parkeringsareal: - m<sup>2</sup>

8. WC-plan

Grundareal: 82.310, - m<sup>2</sup>

9. Adgang til vej

Tillægsareal: 8.057, - m<sup>2</sup>

10. Byggelinie

Areal i alt: 90.367, - m<sup>2</sup>

11. Amtsvejvæsenet

Udnyttelsesgrad:

12. Arbejdstilsynet

$$\frac{27.235}{90.367} = 0,301$$

13. Civilforsvarsforhold

Gebyr: 29.960,90 kr.

15. Tinglyste byplaner

Antal lejligheder: 236 x 5 værelser

16. Dispositionsplan

Momsberettiget etageareal: - m<sup>2</sup>

18. Samordningsudvalg

Ikke Momsberettigede arealer: - m<sup>2</sup>

19. Fredningsplanudvalg

Byggetilladelse udstedt: 23/6-72.

20. Fredningsnævn

Bygningsattest udstedt: 19/11-73

21. Boligministeriet

11 → 5-7-74

22. Politimesteren

23.

24.

- samlingsmester  
 Axel Brøndum 4/3  
 Falckery  
 8809 Viborg  
 Klat 4  
 Brdr. Lundén,  
 Børshavn

8/6-72 Modtaget tegninger.
- 15/6-72 Bygge tilladelse Jean  
 udsendes A.F.
- 23/6-72 Udsendt byggertil.
- 20/7-72 Modtaget tegninger.
- 6/9-72 Modtaget V.V.S og af-  
 løbsprojekt.
- 29/9-72 Modtaget vandammeldelse  
 Modtaget tegninger vedr.  
 vandforsyning
- 19/10-72 Modtaget rettet  
 ingeniør tegninger
- 20/10-72 Statistiske beregninger  
 til ingeniøren.
- 20/10-72 Modtaget ændringer  
 de + tegninger om  
 installation af  
 styringsanlæg
- Arbejdet er påbegyndt i okt. 72.
- 8/11-72 sendt byggesøknad  
 delte til Poul Christensen
- 17/11-72 Modtaget de byggertiladelser

- 11/11-74 Udsætt 4. ændrede bygningsakter  
nr. 66, 68, 72 og 74
- 11.11.74 Synes påsyn. I betragtning af udsætt  
nr. 76, 78, 80, 82, og 84 dos. 263  
og, ch, ej, ek og el
- 13/11-74 Udsætt bygningsakter + renovation for  
nr. 76-84
- 14-11-74 Revideret specifikation, over ans.  
af moms godtg. af 20.9.74.
- 19/11-74 Skæbne hos frørl. kopi af revis.  
sitte
- 8/9-78. Klage over varmecentralen,  
fra Varmy Oriksen.
- 20/9-78. Skr. fra grundejerforeningen.
- 21-9-78. Brev til do. og Varmy Niel-  
sen.
- 12/11-79. Thøger af skr. fra Dansk Redel-  
forening.
- 15-11-79 Vi afventer en afprøvet fra  
DK om hvilken art der skal  
udføres for at afhjælpe gener.

Matr. nr. 64 u, 75 a og 263 mj.

Beliggende: Søndermarksvej &amp; Byskoyvej.

Ejer: Direktør Bøje Nielsen, Vadestedet 1, 4700 Næstved.

Andrager: Arkitekt B. Jørgensen, Næstved.

Byggesag: Opførelse af 46 2-etagers rækkehuse med kælder og udhus.

Byggeområde:

Tilladt u<sup>o</sup>:Eks. bebygget areal: 0,00 m<sup>2</sup>Nyt bebygget areal: 14.391,00 m<sup>2</sup>Bebygget areal ialt: 14.391,00 m<sup>2</sup>Eks. bruttoetageareal: 0,00 m<sup>2</sup>Nyt bruttoetageareal: 27.235,00 m<sup>2</sup>Bruttoetageareal ialt: 27.235,00 m<sup>2</sup>Eks. rumfang: m<sup>3</sup>Nyt rumfang: m<sup>3</sup>Rumfang ialt: m<sup>3</sup>Friareal: m<sup>2</sup>Parkeringsareal: m<sup>2</sup>Grundareal: 82.310,00 m<sup>2</sup>Tillægsareal: 8.057,00 m<sup>2</sup>Areal ialt: 90.367,00 m<sup>2</sup>

Udnyttelsesgrad: 0,301

Gebyr: 29.960,90 kr.

Antal lejligheder: 236 x 5 vær.

Momsberettiget etageareal: m<sup>2</sup>Ikke Momsberettigede arealer: m<sup>2</sup>

Byggetilladelse udstedt: 23.6.72.

Bygningsattest udstedt: 19-8-74 for 17 huse

24-9-74 for 25 huse  
 28-10-74 " 10 -  
 5-7-74 " 11 -  
 13-11-74 " 15 -

Indkommet d. 29. maj 1974.

1. Udv. f. faste ejend.

2. Bygningsrådet.

3. Sundhedskomm. 23.10.72.

4. Brandkomm.

5. Statistiske beregninger.

6. Afløbsforhold:

a. Kloakdistrikt:

b. Værdibidrag 0/00

c. Facadebidrag kr./m

d. Arealbidrag kr./m<sup>2</sup>

7. Kloakplan.

8. WC-plan.

9. Adgang til vej.

10. Byggelinie.

11. Amtsvejvæsenet.

12. Arbejdstilsynet.

13. Civilforsvarsforhold.

14. Servitutter.

15. Tinglyste byplaner.

16. Dispositionsplan.

17. Byudviklingsudvalg.

18. Samordningsudvalg.

19. Fredningsplanudv.

20. Fredningsnævn.

21. Boligministeriet.

22. Politimesteren.

23.

24.

29/11-72. modtaget svar fra  
sundhedskommissionen.

19/1-73 modtaget 2 tankattester  
og 2 skilte tank nr. 6444  
og 6445.

2/8-73 Ans. om moms godtg.

3/8-73 Meddel. vedr. samlet

9/8-73. Brev til ans. vedr.  
mangl. opl.

6/8-73 35 ans. om moms godtg.

7/8-73. Væb. ans. om olie fyr

14/8-73 Brev til ejer vedr. moms godtg.

17/8-73 VS-færdigmelding

4/9-73. Chet. ans. om moms godtg.

19/9-73. Brev til andr. ang. mangler  
for udv. af bygn. akt. abt.

20/9-73 Skr. fra ark. vedr. mangler

8/10-73 156-58-60 og 64 stopet  
med fremsættelse.

10/10-73. Gkr. fra ark. vedr. mangl.

15/10-73 Tegning over trappe

16/10-73. Tegning over trappe uden med  
godke.

18/10-73 Ans. om moms godtg., ekt. vedr. BD30 embedet

9/11-73 Tegninger over ændrede elementer

15/11-73 VS-færdigmelding for blok 5, bog 9

17/11-73 Ryktil Buch-Mahn for færdigmelding  
på de første 20 huse på feltet nr.  
en.

14/11-73 Færdigmeldingen

18/11-73 Udskudt byggesagsakt for 20 nr.

19. 11. 73 Bygningsplan for enkelte separate huse  
paa følgende: 263 b, c, d, e, f, g, h, i, k, l, m, n, o, p, q, r,  
s, t, u og v

Søndermarksvej 116, 118, 120, 122, 124, 126, 128, 130, 132, 134,  
136, 138, 140, 142, 144, 146, 148, 150, 152, 154 sammen.

hoved i nord-syd retning

hoved huse bebygget over  $54,4 \text{ m}^2$  pludselig  $6,6 \text{ m}^2$

etageareal  $108,8 \text{ m}^2$

19/11-73 - Udsætt bygningsattest for 20 m.

10/12-73 Ferdigmelding 156-164, 178-196

10/12-73 Udfærdiget for ombygning 15 huse til  $10^{45}$  med  
vej. Brandens. Venket til til  $11^{15}$ , men vej er ind-  
færdig. Ell

22/1-74 Deklaration

24/1-74 - godkendt til bygning

28/1-74 Bygningsplan for enkelte paa Søndermarksvej,  
nr. 156, 158, 160, 162, 164, 178, 180, 182, 184,

186 alle huse der uden udhus, 188, 190, 192, 194, 196

De til hoveds matr. nr. følgende af færdigmel-  
dningsskemaerne.

29/1-74 Udsætt bygn. attester for 14 huse m/udhuse og  
for 1 hus m/udhuse

20-3-74 att moms godtg.

4-6-74 Brev fra ejer ang momsrefusion.

6-6-74 Fremsendt til ejendomsudvalget.

17/6-74 Sag retur fra ejd. udo.

17/6-74 WS-færdigmelding 166-176 og 198-206

18/6-74 Ferdigmelding for 166-176 og 198-206

19-6-74 Brev til ejer ang refusion af merværdiafgift

21-6-74 Brev til midtconsult aps, der også er fremsend  
til Ell

28/6-74 Sag retur fra ejd. udo.

5-7-74 Udsætt bygn. attester for 11 huse m/udhuse + renovation  
Søndermarksvej 166-176 + 198-206

Byggesag nr.	249/72
Modtaget den	B.I. 29. MAJ 72

## Ansøgning om byggetilladelse

Til bygningsmyndigheden i Slagelse kommune

Ejendommen

matr. nr. pc. af matr. nr.	64 <sup>u</sup> , 75 <sup>a</sup> og 263	af	Slagelse købstads markjorder
beliggende	Byskovvej - Søndermarksvej		
tilhørende	Dir. Bøje Nielsen, Erantisvej 38, 4700 Næstved		

For ejeren af ovennævnte ejendom ansøges herved om tilladelse til at

opføre viste rækkehusbebyggelse

(situationsplan over efterfølgende afsnit i mål 1:500 fremsendes  
seperat).

Nærmere oplysninger er givet i de nedenfor nævnte bilag.

	Navn	Adresse	Tlf. nr.
Arkitekt			
Ingeniør	R. Christiansen	Nørregade 44, 7400 Herning	07-121700
Bygherre	dir. Bøje Nielsen	Erantisvej 38, 4700 Næstved	725685

Til ansøgningen hører følgende bilag i 2 eksemplarer:

1. Oplysning om konstruktioner og materialer.
2. Situationsplan med nabobebyggelsen indtegnet.
3. Specificeret beregning af udnyttelsesgraden (for bebyggelse i industriområder: beregning af m<sup>3</sup> bygningsrumfang pr. m<sup>2</sup> grundareal).
4. Afløbsplan.
5. Tegninger i ~~1:200~~ <sup>1:20</sup> med plan, snit og facader i det omfang, det er fornødent til at bedømme byggeforetagendets lovlighed.
6. Detailtegninger af eventuelle særlige konstruktioner.
7. Beregninger vedrørende bærende konstruktioner.
8. Erklæring fra ejeren om tilladelse til at lade arbejdet udføre (kun i de tilfælde, hvor ansøgeren ikke selv er ejer).

9. ing. projekt fremsendes seperat

10. \_\_\_\_\_

(Ikke-medfølgende bilag i henhold til ovenstående fortegnelse udstreges)

Dato: 29. maj 1972

ARKITEKT B. RØRDSTED-JØRGENSEN'S TEGNESTUE  
GAVNØVEJ 103 - 4700 NÆSTVED, TLF. (03) 800255

*B. Rørdsted-Jørgensen*  
Underskrift

OBS! Såfremt projektet indebærer en afvigelse fra byggelovgivningen, skal en særskilt og motiveret ansøgning om dispensation for det pågældende forhold vedlægges.

Byggesag nr.	249/72.
Modtaget den	B.I. 29. MAJ 72

## Ansøgning om byggetilladelse

Til bygningsmyndigheden i Slagelse kommune

Ejendommen

matr. nr. pc. af matr. nr.	64 <sup>u</sup> , 75 <sup>a</sup> og 263	af	Slagelse købstads markjorder
beliggende	Byskovvej - Søndermarksvej		
tilhørende	Dir. Bøje Nielsen, Erantisvej 38, 4700 Næstved		

For ejeren af ovennævnte ejendom ansøges herved om tilladelse til at

**opføre viste rækkehusbebyggelse**  
**(situationsplan over efterfølgende afsnit i mål 1:500 fremsendes**  
**seperat).**

Nærmere oplysninger er givet i de nedenfor nævnte bilag.

	Navn	Adresse	Tlf. nr.
Arkitekt			
Ingeniør	R. Christiansen	Nørregade 44, 7400 Herning	07-121700
Bygherre	dir. Bøje Nielsen	Erantisvej 38, 4700 Næstved	725685

Til ansøgningen hører følgende bilag i 2 eksemplarer:

- Oplysning om konstruktioner og materialer.
- Situationsplan med nabobebyggelsen indtegnet.
- Specificeret beregning af udnyttelsesgraden (for bebyggelse i industriområder: beregning af m<sup>3</sup> bygningsrumfang pr. m<sup>2</sup> grundareal).
- Afløbsplan.
- Tegninger i ~~1:100~~ <sup>1:20</sup> med plan, snit og facader i det omfang, det er fornødent til at bedømme byggeforetagendets lovlighed.
- Detailtegninger af eventuelle særlige konstruktioner.
- Beregninger vedrørende bærende konstruktioner.
- Erklæring fra ejeren om tilladelse til at lade arbejdet udføre (kun i de tilfælde, hvor ansøgeren ikke selv er ejer).

9. **ing. projekt fremsendes seperat**

10.

(Ikke-medfølgende bilag i henhold til ovenstående fortegnelse udstreges)

ARKITECT B. NORDSTED-JØRGENSEN'S TEGNESTUE  
 GAVNØVEJ 103 - 4700 NÆSTVED, TLF. (03) 800255

Dato: 29. maj 1972

*B. Nordsted-Jørgensen*  
 Underskrevet

OBS! Såfremt projektet indebærer en afvigelse fra bygge Lovgivningen, skal en særskilt og motiveret ansøgning om dispensation for det pågældende forhold vedlægges.



9 - Ø 10.10.77

**Arkitektfirmaet**  
**HERMANN STEUDEL & J. KNUDSEN PEDERSEN**  
**BREDEGADE 5 . 4200 SLAGELSE**  
**Telefon (03) 52 18 65**

(4 ledninger)

Slagelse Kommune,  
Teknisk Forvaltning,  
Rådhuset,  
4200 Slagelse.

4 - Ø - 7.11.77  
66 B - 14.11.77 /162

Arkitekter: Hermann Steudel M.A.A.  
J. Knudsen Pedersen M.A.A.,  
Poul Bentzon M.A.A.

att. Planlægningsudvalget.

INDGÅET  
06 SEP. 1977  
TEKN. FORV.

DERES REF.:                      VORES REF.: pj/kp                      SAG NR.: 1158                      DATO: 1977.09.05.

Ang. udbygning af 103 rækkehuse Søndermarksvej/Byskovvej,  
matr. nr. 263 da og 263 m.fl. Slagelse.

Beboerne i ovennævnte rækkehusbebyggelse har ved Grundejerforeningen "Skovsøparken" rettet henvendelse til vor tegnestue for udarbejdelse af skitseforslag til udvidelse af eksist. opholdsstue og/eller supplerings af hver bolig med et uderum (vinterhave).

Udbygning af de nævnte muligheder tænkes udført under eksist. altandæk i forlængelse af opholdsstueareal.

Ved besigtigelse af bebyggelsen kan vi kun anbefale den klare forbedring af boligen det er, at beboerne får mulighed for at supplere opholdsarealer i stueetagen med en af de nævnte tilbygningsformer.

Vi vil derfor på beboernes vegne tillade os at anmode om planlægningsudvalgets principielle stillingtagen til projektet, herunder dispensation for evt. overskridelse af bebyggelsesprocenten på området, inden vi oplyser beboerne om mulighed for projektets gennemførelse.

For bedømmelse af projektet vedlægges principskitser nr. 01, 02 og 03 samt arealberegninger over nuværende og udbyggede bebyggelse. Det skal i den forbindelse nævnes, at Grundejerforeningen "Skovsøparken" har erhvervet et areal på 12.003 m<sup>2</sup> øst for eksist. bebyggelse, der tillægges bebyggelsen som friareal (kopi af kortbilag vedlægges).

Med venlig hilsen

H. Steudel og J. Knudsen Pedersen  
Arkitekter M.A.A.

*Per Jarmer*  
Per Jarmer

Bilag: tegn. nr. 01, 02 og 03 i 2 eksemplarer.  
Arealberegninger i 2 eksemplarer  
Kortbilag i 2 eksemplarer.

*Sagen indgaaet af  
PK-afsnit og fore-  
taget til 6-sep arkiv  
tel.*

0977 8  
711 4



SLAGELSE KOMMUNE

BYGNINGSINSPEKTORATET

Tlf. (03) 52 36 00 -

Postnr. 4200

Gironr. 7860

Den 5. juli 1971.

J. nr.

pk/kh

Fremsendes til Ejendomsudvalget, idet jeg skal oplyse, at bygningsmyndigheden i henhold til bygningsvedtægten kan godkende en udnyttelsesgrad på 0,3 for rækkehusbebyggelse.

Dispensationen gælder således i første række en dispensation for højdebestemmelserne, idet vedtægten bestemmer en etage med udnyttet tagetage, medens arkitekten ønsker to etager med fladt tag.

Jeg vil efter omstændighederne anbefale at dispensationen fremsendes til boligministeriet med anbefaling.

Povl Klíxbüll

EJENDOMSUDVALGET

Rådhuset

her.

Ejendomsudvalget

3. august 1971.  
777.8.711.4.

vn/hh

Bebyggelse af arealet øst for Søndermarksvej.

Ejendomsudvalget har fra Dem modtaget ansøgning om dispensation fra bygningsvedtægtens § 19, stk. 5 c, der fastsætter, at bygninger i byggeområde E8 kun må opføres i een etage med udnyttet tagetage. Deres byggeprojekt på matr. nr. e. 75 a og 263 afviger fra bestemmelsen således, at den påtænkte udnyttelse af arealet forudsætter en 2-etages rækkehusbebyggelse med fladt tag og samme udnyttelsesgrad på 0,30, som forudsat i bygningsvedtægten.

Forinden udvalget tager stilling til dispensationsansøgningen skal man anmode om, at få tilsendt tegninger og bebyggelsesplan for det påtænkte byggeri. Der bør ligeledes gøres rede for antallet af parkeringspladser.

Iøvrigt henvises til byrådets skrivelse af 17. juni 1971, hvori er anført de ændringer og betingelser, der må opfyldes forinden bebyggelsesplanen kan forventes godkendt.

Herr arkitekt B. Nordsted-Jørgensen,  
Købmagergade 7,  
4700 Næstved.

BYGNINGSINSPEKTORATET

16. oktober 1973.


249/72

ghj/yb

Vedr. matr. nr. 64 u, 75 a, 263 af Slagelse markjor-  
der, beliggende Skovsøparken.

./.  
Under henvisning til Deres skrivelser af 9.10.  
og 12.10.73 returneres hermed de sidst modtagne ret-  
tede tegninger af trappepartiet, påført de rettel-  
ser, der betinger godkendelse.

Som telefonisk meddelt, drejer det sig om at ud-  
fylde hulrummet ved øverste trin helt og om at udføre  
beklædningen af asbestolux i pladeform.

  
Hr. arkitekt B. Nordsted-Jørgensen  
Gavnøvej 103  
4700 Næstved

Bygningsinspektoratet  
Slagelse Kommune  
Rådhuset  
4200 Slagelse.-

BJ/SN

17. oktober 1973

Att. herr ingeniør ~~Haug~~ Jakobsen


Vedr. Skovsøparken

Idet vi refererer til Deres aftale med vor konsulent Mogens Andersen, skal vi herved attestere, at leverede BD30-døre til kældernedgangen er leveret som BD30-entredøre.

Vi er altid gerne til Deres tjeneste og forbliver

med venlig hilsen

HANDELSSELSKABET JUTLANDIA DØRE A/S

  
Bent Jørgensen

Byggesag lb. nr. 249172

Dato

J. nr.

## Dispensationsansøgning

Til

boligministeriet.

Undertegnede ansøger herved om dispensation fra bygningsbestemmelserne, for så vidt angår nedennævnte ejendom:

1. Matr. nr.	<b>75<sup>a</sup> og 263</b>	af	<b>Slagelse Købstads markjorder</b>
beliggende	<b>øst for Søndermarksvej, Slagelse</b>		
tilhørende	<b>direktør Bøje Nielsen, Erantisvej 38 - Næstved.</b>		
Bygherre	<b>direktør Bøje Nielsen</b>		
Arkitekt	<b>ARKITEKT B. NORDSTED-JØRGENSENS TEGNESTUE KØBMAGERGADE 7, NÆSTVED, TLF. (03) 72 38 01</b>		
Grundens areal uden vej	<b>82310</b> m <sup>2</sup>	Tillægsareal	<b>8057</b> m <sup>2</sup>

2. Oplysning om grundens eventuelle beliggenhed i byggeområde udlagt i bygningsvedtægt:

**Byggeområde E 8**

3. Beskrivelse af byggearbejdet og ejendommens anvendelse m. v.:

(Der må gives de for sagens behandling fornødne oplysninger, og der må vedlægges fornødne tegninger og beregninger samt en plan visende grundens og omliggende grundens beliggenhed, og beliggenheden og karakteren af bebyggelsen på grunden og omliggende grunde.)

**Bebyggelsen omfatter ialt 250 2 etagers rækkehusbebyggelse og en varmecentral.**

**De enkelte huse har et boligareal på 108 m<sup>2</sup> + udhus og er til udlejning.**

4. Ejendommens udnyttelsesgrad inden projektets gennemførelse: **0,0**  
" " efter " " : **0,30**

5. Dispensation søges fra følgende bestemmelser:

**Bygningsvedtægten § 19 stk. 5<sup>c</sup>**  
a. ...., der fastsætter **at bygninger i byggeområde E 8**  
**kun må opføres i 1. etage med udnyttet tagetage.**

Projektet afviger fra bestemmelsen således: **at den påtænkte udnyttelse af arealet forudsætter en 2 etagers rækkehusbebyggelse med fladt tag og samme udnyttelse på 0,30 som forudsat i bygningsvedtægten.**

---

b. ...., der fastsætter

Projektet afviger fra bestemmelsen således:

---

c. ...., der fastsætter

Projektet afviger fra bestemmelsen således:

d. ...., der fastsætter

Projektet afviger fra bestemmelsen således:

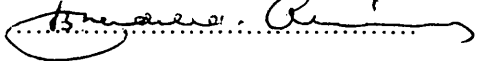
---

e. ...., der fastsætter

Projektet afviger fra bestemmelsen således:

---

6. Begrundelse for dispensationsansøgningen, herunder oplysning om årsagen til, at projektet ikke er udformet under overholdelse af bestemmelserne:

Ansøgerens underskrift:  .....

„ stilling: .....  
ARKITEKT B. NORDSTED-JØRGENSENS TEGNESTUE

„ bopæl: .....  
KØBMAGERGADE 7, NÆSTVED, TLF. (03) 72.38.01

„ evt. tlf. nr. ....



## Kommunalbestyrelsens erklæring:

---

7. a. Kan kommunalbestyrelsen bekræfte de under punkt 1—5 givne oplysninger, herunder at projektet ikke kræver dispensation fra andre bestemmelser end de nævnte?

ja

---

b. anbefaler kommunalbestyrelsen ansøgningen?

I givet fald oplyses de eventuelle vilkår, der efter kommunalbestyrelsens mening bør stilles:

Kommunalbestyrelsen anbefaler på det foreliggende grundlag,  
at dispensationsansøgningen imødekommes.

---

c. Kommunalbestyrelsens eventuelle andre bemærkninger:

Dato: \_\_\_\_\_

\_\_\_\_\_  
Underskrift



## SLAGELSE KOMMUNE

Bygningsinspektoraet

Den 21. juni 1974.  
J. nr. 249/72.

ghj/an

Under d.d. har man tilskrevet Midtconsult aps, Nørregade 44, 7400 Herning, således:

"Vedr. matr. nr. 64 u, 75 a og 263, Slagelse markjorder.

Efter at have modtaget Deres færdigmelding på husene Søndermarksvej 166, 168, 170, 172, 174, 176, 198, 200, 202, 204 og 206 har bygningsinspektoraet foretaget besigtigelse.

Herunder er udtaget prøver af såvel det tætningsmateriale, der er anvendt ved rørgennemføringer i lejlighedsskel som af det dækkende fugemateriale. Der er foretaget brandprøve med begge materialer, der viser sig at være let antændelige og meget brændbare.

Bygningsinspektoraet har gentagne gange anmodet Deres skiftende tilsynsførende om nærmere oplysninger om de brandmæssige egenskaber hos det materiale, De agtede at anvende, efter at det ved skrivelse af 19. september 1973 til arkitekt B. Nordsted Jørgensen under punkt 3 var tilkendegivet, at alle rørgennemføringer gennem lejlighedsskel skulle lukkes fuldstændig tæt med ubrændbart materiale.

Man har imidlertid aldrig modtaget eksakte oplysninger, hvorfor man var henvist til selv at prøve materialet, der altså viste sig fuldstændig uegnet.

Det må derfor udskiftes med ubrændbart materiale, før bygningsattest kan udstedes, og såfremt det imod givne tilsagn om ubrændbarhed er anvendt i huse, for hvilke der allerede er udstedt bygningsattest, må det også udskiftes i disse.

Hvilket herved meddeles til orientering, idet man skal foreslå, at bygherren eller hovedentreprenøren afæskes en tro- og loveerklæring om, at der til tætning af rørgennemføringer i lejlighedsskel udelukkende er anvendt ubrændbart materiale, før yderligere bygningsattester bliver udstedt.

Ejendomsudvalget,  
her.

BR24.6.74

Bygningsinspektoratet

21. juni 1974.  
249/72.

ghj/an

Vedr. matr. nr. 64 u, 75 a og 263, Slagelse markjorder.

Efter at have modtaget Deres færdigmelding på husene Søndermarksvej 166, 168, 170, 172, 174, 176, 198, 200, 202, 204 og 206 har bygningsinspektoratet foretaget besigtigelse.

Herunder er udtaget prøver af såvel det tætningsmateriale, der er anvendt ved rørgennemføringer i lejlighedsskel som af det dækkende fugemateriale. Der er foretaget brandprøve med begge materialer, der viser sig at være let antændelige og meget brændbare.

Bygningsinspektoratet har gentagne gange anmodet Deres skiftende tilsynsførende om nærmere oplysninger om de brandmæssige egenskaber hos det materiale, De agtede at anvende, efter at det ved skrivelse af 19. september 1973 til arkitekt B. Nordsted Jørgensen under punkt 3 var tilkendegivet, at alle rørgennemføringer gennem lejlighedsskel skulle lukkes fuldstændig tæt med ubrændbart materiale.

Man har imidlertid aldrig modtaget eksakte oplysninger, hvorfor man var henvist til selv at prøve materialet, der altså viste sig fuldstændig uegnet.

Det må derfor udskiftes med ubrændbart materiale, før bygningsattest kan udstedes, og såfremt det imod givne tilsagn om ubrændbarhed er anvendt i huse, for hvilke der allerede er udstedt bygningsattest, må det også udskiftes i disse.

Komc.: Direktør Bøje Nielsen,  
Vadestedet 1,  
4700 Næstved.

- : Ejendomsudvalget,  
her.

Midtconsult aps,  
Nørregade 44,  
7400 Herning.

Ejendomsudvalget

19. juni 1974.  
249/72.

ghj/an

Vedr. Skovsøparken. Refusion af merværdiafgift.

I skrivelse af 31. maj 1974 har De anmodet bygningsinspektoratet om at bekræfte, at De er berettiget til en refusion af merværdiafgift for ovennævnte byggeri med ialt kr. 16.500,00 pr. hus under henvisning til, at der er udstedt een byggetilladelse, dateret den 23. juni 1972 for samtlige 236 huse, og at byggeriet er fortsat kontinuerligt.

Spørgsmålet har været forelagt ejendomsudvalget, der skal udtale, at man er af den opfattelse, at samtlige huse er berettiget til refusion af merværdiafgift som ovenfor anført. Refusionen vil derfor på sædvanlig vis blive anvist af bygningsinspektoratet, efterhånden som husene færdiggøres.

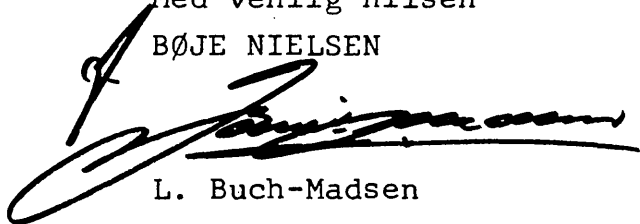
Herr direktør Bøje Nielsen,  
Vadestedet 1,  
4700 Næstved.

udvalg samt Boligministeriets besvarelse heraf.

Da en officiel bekræftelse på, at momsrefusion kan opnås, er af væsentlig betydning for køberne af vore huse i "Skovsøparken", skal vi høfligst anmode kommunen om en hurtig besvarelse af nærværende henvendelse. Såfremt yderligere oplysninger ønskes, er vi naturligvis til tjeneste hermed, ligesom vi gerne deltager i et møde om sagen, såfremt kommunen måtte finde dette ønskeligt.

Med venlig hilsen

BØJE NIELSEN



L. Buch-Madsen

afd.chef.

Byggesag lb. nr. 249172

C--4.6.74 s

ghj/an


Fremsendes til ejendomsudvalget, idet bygningsinspektora-  
ratet kan oplyse, at den oprindelige byggetilladelse, udstedt  
den 23. juni 1972 omfattede 250 huse med udhuse. Antallet er  
ved forhandling med bl.a. økonomiudvalget blevet reduceret til  
236, og ændret byggetilladelse til dette antal udstedtes den  
8. november 1972.

Tilladelsen påførtes samme dato som den oprindelige, der  
modtoges retur den 17. november 1972.

De givne oplysninger må således siges at være korrekte,  
ligesom det kan bekræftes, at byggeriet er forsat uden afbry-  
delser, og situationen synes identisk med den, hvortil bolig-  
ministeriet i skrivelse af 25. april 1974 til Dansk Totalen-  
treprise A/S har taget stilling.

Bygningsinspektora-  
ratet skal anmode udvalget tage stilling  
til, om det under disse omstændigheder vil være nødvendigt at  
forelægge sagen for boligministeriet.

BYGNINGSINSPEKTORATET, den 6. juni 1974.



Slagelse kommune,  
Bygningsinspektoratet,  
Rådhuset,  
4200 Slagelse.

DERES REF.:                      VOR REF.:      LBM/AHN      DATO:      31. maj 1974.

Vedr. "Skovsøparken" - momsrefusion.

Ved nærværende skal vi høfligst bede kommunen bekræfte, at samtlige 236 huse i "Skovsøparken" er berettiget til momsrefusion med kr. 16.500,- pr. hus, jvf. paragraf 2, stk. 2, i lov nr. 354 af 20/6 1973 om ændring af lov om boligbyggeri.

Når vi som bygherre mener os berettiget til momsrefusion for samtlige huse uanset lovændringen i 1973 er årsagerne følgende :

1. Der er tale om en samlet bebyggelse, som agtes gennemført kontinuerligt og uden afbrydelser.
2. Der udstedt een byggetilladelse, dateret 23/6 1972 omfattende samtlige 236 huse.
3. Der er indgået entreprisekontrakt for samtlige 236 huse.

Til kommunens orientering kan oplyses, at vort selskab dansk totalentreprise a/s har en lignende bebyggelse på 549 huse under opførelse, og i denne forbindelse fra Boligministeriet har modtaget meddelelse af 25/4 d.å. om, at samtlige huse er berettiget til momsrefusion. Det er vor opfattelse, at de to byggerier i den aktuelle sammenhæng er direkte sammenlignelige. Vi vedlægger fotokopi af Boligministeriets nævnte skrivelse af 25/4 d.å. samt af spørgsmål nr. 6 af 4/4 1973 fra Folketingets Bolig-

Byggesag lb. nr. 249/72

C--4. 6. 74

BOLIGMINISTERIET

TELEFON (01) 11 02 01

SLOTSHOLMSGADE 12.

1216 KØBENHAVN K. den

25 APR. 1974

3.kt.j.nr. 21.203163

Wo/lt

Dansk Totalentreprise A/S  
Naverland 2,  
2600 Glostrup.  
-----

I skrivelse af 17. september 1973 har firmaet Dansk Totalentreprise A/S meddelt, at det for tiden i Allerød kommune gennemfører en rækkehusbebyggelse bestående af 549 huse, der er samlet i blokke á 5-10 huse i hver. Samtidig har firmaet under henvisning til boligministeriets besvarelse af spørgsmål 6 af 4. april 1973 fra folketingets boligudvalg anmodet ministeriet om at bekræfte, at firmaet som bygherre er berettiget til at modtage momsrefusion for hele bebyggelsen, såfremt denne gennemføres uden stop.

Det fremgår af ovennævnte skrivelse og af en samtidig indsendt kopi af byggetilladelse fra Allerød kommune, at samtlige huse er omfattet af den samme byggetilladelse af 8. december 1972. Firmaet har endvidere oplyst, at det er hensigten af gennemføre et kontinuerligt byggeri uden etapeopdeling.

I en skrivelse af 26. november 1973 til folketingsmedlem Per Bendix har firmaet oplyst, at der inden den 9. marts 1973 var foretaget fundamentering for ca. 85 huse. I samme skrivelse oplyses, at samtlige underentreprisekontrakter er indgået for den samlede bebyggelse.

Allerød kommunalbestyrelse har i en herfra indhentet udtalelse af 4. februar 1974, under henvisning til ovennævnte besvarelse af nævnte spørgsmål fra folketingets boligudvalg, udtalt, at det forekommer byrådet naturligt, at byggesagen vedrørende de 549 rækkehuse betragtes som en helhed.

I denne anledning skal man meddele, at bebyggelsen under forudsætning af, at byggeriet gennemføres kontinuerligt uden

Byggesag lb. nr. 249/72

C--4 0.74




ophold i byggeprocessen er berettiget til momsrefusion for samtlige huse, jfr. § 2, stk. 2, i lov nr. 354 af 20. juni 1973 om ændring af lov om boligbyggeri.

Allerød kommunalbestyrelse er underrettet herom.

P. M. V.

E.B.

A large, stylized handwritten signature in black ink, appearing to read 'Engberg', is written over a horizontal line.

E. Engberg

**Spørgsmål:** "hvoreledes fortolkes "fundamentering påbegyndt" for samlede bebyggelser opdelt i flere blokke eller i seriehuse"

**Besvarelse:** Hensigten med bestemmelsen er at tillade, at et påbegyndt byggeri får tilskud efter de hidtidige bestemmelser. En samlet bebyggelse, opdelt i flere blokke eller omfattende et større antal række- eller seriehuse, kan være opdelt i flere etaper, hvis opførelsen påtænkes udført over en årrække, eventuelt afhængig af, hvoreledes udlejnings- eller salgsmulighederne for første etape forløber. I sådanne tilfælde, hvor byggetilladelse kun omfatter den enkelte etape, vil man ikke betragte de senere etaper som påbegyndt, såfremt fundamentering alene er påbegyndt af første etape.

Selve den omstændighed, at et byggeri eller en etape af en større samlet bebyggelsesplan, hvortil der er meddelt byggetilladelse eller igangsætningstilladelse eller eventuelt givet tilsagn om statsstøtte, består af flere blokke eller flere huse, hvor fundamentering alene er påbegyndt for en enkelt blok, eller enkelte huse, vil efter boligministeriets opfattelse ikke medføre, at kun den eller de blokke, hvor fundamentering er påbegyndt får tilskud efter de hidtidige bestemmelser. Man vil her betragte byggeriet som en helhed.

Dette indebærer bl.a., at der for støttet byggeris vedkommende skal være meddelt endeligt støttetilsagn, udstedt byggetilladelse og påbegyndt fundamentering inden 9. marts 1973, for at der skal kunne gives momsrefusion, som i så fald til sin tid skal udbetales for hele det byggeri, som er omfattet af såvel støttetilsagnet som byggetilladelsen, uanset om dette byggeri omfatter flere blokke eller seriehuse.

For andet byggeri gælder det tilsvarende, at der skal være udstedt byggetilladelse og påbegyndt fundamentering inden 9. marts 1973, samt at byggeriet skal videreføres på normal måde (hvilket altid vil være tilfældet for støttet byggeri), idet der, hvis byggeriet faktisk standses for først at genoptages på et senere tidspunkt, kun kan gives momsrefusion til den del af byggeriet, som er opført kontinuerligt efter den 9. marts 1973. Det må påhvile bygherren at godtgøre, at der er tale om eet byggeri.

Bygherrer, som udmatrikulerer grunden, sælger den, og først derefter opfører et hus til køberen, vil få byggetilladelse og påbegynde fundamentering hus for hus og vil derfor kun kunne få momsrefusion for de huse, som faktisk er lovligt påbegyndt inden 9. marts 1973.

Byggesag lb. nr 249172

Matr.br. 75<sup>c</sup>, 75<sup>e</sup> og 263<sup>a</sup>

Slagelse Markjorder.

Anmelder:

Landinspektørfirmaet  
POUL TOFT JENSEN  
Sct. Mikkelsgade 2  
4200 Slagelse  
(03) 52 02 86

D E K L A R A T I O N .

Undertegnede direktør Bøje Nielsen, ejer af matr.nr. 75<sup>c</sup>, 75<sup>e</sup> og 263<sup>a</sup> Slagelse Markjorder, forpligter sig og efterfølgende ejere af nævnte ejendomme i henhold til overenskomst af dags dato til stedse at holde de på vedhæftede skitse med rød skravering viste arealer fri for bebyggelse, bevoksning, parkering eller lignende, der når mere end 1 m op over vejbanens højde, idet arealerne skal henligge til fri oversigt.

Denne forpligtelse tinglyses på anmelderens regning som servitutstiftende for nævnte matr.nr. 75<sup>c</sup>, 75<sup>e</sup> og 263<sup>a</sup>.

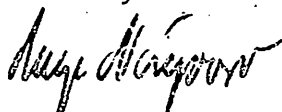
Med hensyn til servitutter og andre byrder, derunder prioriteter, henvises til de på ejendommenes blade i tingbogen indførte rettigheder.


Påtaleberettiget er Slagelse byråd.

Slagelse, den

Godkendt til tinglysning  
af bygningsmyndigheden.

SLAGELSE BYRÅD, den 24. januar 1974.

  
Aage Nørgaard  
Borgmester

  
Povl Klíxbúll

Økonomiudvalgets møde  
mandag den 4. februar 1974.

Direktør Bøje Nielsen, Vadestedet 1, Næstved, har 25.1.1974 fremsendt udkast til deklARATION vedr. udstykningen af matr.nr. 263 a, Slagelse markjorder, i 46 parceller, "Skovsøparken". 13. anbefales.

Stadsingeniøren har 30.1.1974 foreslået, at deklARATIONEN, der er i overensstemmelse med parcelsalgserklæringen for udstykningen, godkendes.

D.K..777.8.711.4.



SLAGELSE KOMMUNE

BYGNINGSINSPEKTORATET

Tlf. (03) 52 36 00 -

Postnr. 4200

Gironr. 7860

Den 5. juli 1971.

J. nr.

pk/kh

FOTOKOPI  
SLAGELSE KOMMUNE

Fremsendes til Ejendomsudvalget, idet jeg skal oplyse, at bygningsmyndigheden i henhold til bygningsvedtægten kan godkende en udnyttelsesgrad på 0,3 for rækkehusbebyggelse.

Dispensationen gælder således i første række en dispensation for højdebestemmelserne, idet vedtægten bestemmer en etage med udnyttet tagetage, medens arkitekten ønsker to etager med fladt tag.

Jeg vil efter omstændighederne anbefale at dispensationen fremsendes til boligministeriet med anbefaling.

Byggesag 267/71

EJENDOMSUDVALGET

Rådhuset

h er.

Dato
J. nr.

## Dispensationsansøgning

FOTOKOPI  
SLAGELSE KOMMUNE

Undertegnede ansøger herved om dispensation fra bygningsbestemmelserne, for så vidt angår nedennævnte ejendom:

1. Matr. nr.	75 <sup>a</sup> og 263	af	Slagelse Købstads markjorder
beliggende	øst for Søndermarksvej, Slagelse		
tilhørende	direktør Bøje Nielsen, Erantisvej 38 - Næstved.		
Bygherre	direktør Bøje Nielsen		
Arkitekt	ARKITEKT B. NORDSTED-JØRGENSENS TEGNESTUE KØBMAAGERGADE 7, NÆSTVED, TLF. (03) 72 38 01		
Grundens areal uden vej	82310	m <sup>2</sup>	Tillægsareal 8057
			m <sup>2</sup>

2. Oplysning om grundens eventuelle beliggenhed i byggeområde udlagt i bygningsvedtægt:

Byggeområde E 8

3. Beskrivelse af byggearbejdet og ejendommens anvendelse m. v.:

(Der må gives de for sagens behandling fornødne oplysninger, og der må vedlægges fornødne tegninger og beregninger samt en plan visende grundens og omliggende grundens beliggenhed, og beliggenheden og karakteren af bebyggelsen på grunden og omliggende grunde.)

Bebyggelsen omfatter ialt 250 2 etagers rækkehusbebyggelse og en varmecentral.

De enkelte huse har et boligareal på 108 m<sup>2</sup> + udhus og er til udlejning.

Byggesag lb. nr. 267/21

4. Ejendommens udnyttelsesgrad inden projektets gennemførelse: 0,0  
 " " efter " " : 0,30

5. Dispensation søges fra følgende bestemmelser:

Bygningsvedtægtens § 19 stk. 5<sup>c</sup>  
a....., der fastsætter at bygninger i byggeområde E 8  
kun må opføres i 1. etage med udnyttet tagetage.

FOTOKOPI  
SLAGELSE KOMMUNE

Projektet afviger fra bestemmelsen således: at den påtænkte udnyttelse af arealet forudsætter en 2 etagers rækkehusbebyggelse med fladt tag og samme udnyttelse på 0,30 som forudsat i bygningsvedtægten.

---

b....., der fastsætter

Projektet afviger fra bestemmelsen således:

---

c....., der fastsætter

Projektet afviger fra bestemmelsen således:

Byggesag lb. nr 267171

d. ...., der fastsætter

FOTOKOPI  
SLAGELSE KOMMUNE

Projektet afviger fra bestemmelsen således:

---

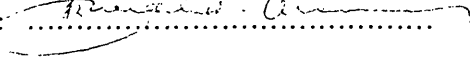
e. ...., der fastsætter

Projektet afviger fra bestemmelsen således:

---

6. Begrundelse for dispensationsansøgningen, herunder oplysning om årsagen til, at projektet ikke er udformet under overholdelse af bestemmelserne:

Byggesag lb. nr. 267171

Ansøgerens underskrift:   
„ stilling: .....  
„ bopæl: ..... KRISTENT B. HØRSTED-JØRGENSENS TEGNESTUE  
..... KØBMAGERGADE 7, NÆSTVED, TLF. (03) 72 33 01  
„ evt. tlf. nr. ....





CIVILDOMMEREN I SLAGELSE  
BRÆNDERIGÅRDEN  
SLOTSGADE 53  
TLF. (03) 52 16 60 · GIROKONTO 200 56 70

4200 Slagelse, den 12. januar 1984

13 JAN. 1984

/LL

AS 416/1983

Den 13. februar 1984 kl. 14<sup>00</sup> afholdes på  
Civildommerkontoret, Slotsgade 53, Slagelse, tvangsauktion  
over ejendommen, matr.nr. 263-cø Slagelse markjorder  
beliggende Søndermarksvej 96 med areal 120 m<sup>2</sup>  
tilhørende Runa Møller og Find Sønderstrøm Møller

Tvangsauktionen er begyret af Forenede Kreditforeninger  
v/advokat Helge Petessen, Nytorv 6, 4200 Slagelse

~~Auktionsreguleringerne kan efterses her på kontoret.~~

Hjælpere oplysning om ejendommen kan isvrigt fås hos  
rekvirenten/ejendomsagter

ligesom en besigtigelse af ejendommen kan aftales med denne.

De bedes medbringe dokumentation for størrelsen af  
Deres krav vedrørende ejendommen med angivelse af, hvor stor  
en del, der er forfalden. Undladelse heraf eller udeblivelse  
fra auktionen medfører, at De ikke kan få dækket Deres omkost-  
ninger i anledning af auktionen.

./.  
Salgsopstilling vedlægges.

*Niels Petersen*  
Niels Petersen, fm.

Anbefalet

Slagelse Kommune  
4200 Slagelse

# DANSK KEDELFORENING ENERGI & MILJØ



GLADSAXE MØLLEVEJ 15 · 2860 SØBORG · TLF. (01) 69 65 11

Grundejerforeningen Skovsøparken  
v. Johs. Lindenskov  
Søndermarksvej 180  
4200 Slagelse

INDGÅET

17 NOV 1979

TEKN. FORV.

Deres ref.:

Vor ref.:

AHP/AF

Søborg d.

1979.08.15.

Vedr.: Sodplagesag.

I fortsættelse af telefonsamtale (10/7-1979) med Deres varmemester Henning Nielsen skal vi herved fremføre følgende årsager til de opståede sodplager fra varmecentralens skorsten samt hvilke foranstaltninger der kan bringes i anvendelse for afhjælpning af disse. Jævnfør de givne oplysninger samt fremsendte data er der på varmecentralen følgende kedelbestykning.

Kedel 1 :

Type DSV

Ydelse

2 Gcal/h

Max. olieforbrug (gasolie)

ca. 225 kg/h

(Røgmængde  $\approx 5450 \text{ m}^3/\text{h}$  v.  $200 \text{ }^\circ\text{C}$ )

Kedel 2 :

Type DSV

Ydelse

1 Gcal/h

Max. olieforbrug (gasolie)

ca. 113 kg/h

(Røgmængde v.  $140 \text{ }^\circ\text{C} \approx 2390 \text{ m}^3/\text{h}$  v.  $140 \text{ }^\circ\text{C}$ )

Skortenshøjde

25 m

Skorstensdiameter,  $d_i$

500 mm

Byggesag lb. nr. 249/72

NORDJYSK AFDELING

ØLGODVEJ 7 · 9220 AALBORG ØST · TLF. (08) 15 88 11

FYN

HINDBÆRVEJ 8 · 5260 ODENSE S · TLF. (09) 13 45 11

SYDJYLLAND

GRØNNEGÅDE 20 · 7100 VEJLE · TLF. (05) 82 65 11

AL KORRESPONDANCE BEDES VENLIGST ADRESSERET TIL FORENINGEN, IKKE TIL PERSONER I FORENINGEN

Det påpeges dog  
dels er tilstrækkeligt for en sikker



SLAGELSE KOMMUNE

Byggesagsafdelingen

Postnr. 4200

Den 21. september 1978.

J. nr. 249/72.

ghj/as

Afdelingsbestyrer  
Varny D. Nielsen,  
Søndermarksvej 106,  
4200 Slagelse.

Skovsøparkens varmecentral.

Vestsjællands amtskommune har videresendt Deres klage over røg- og nedfaldsgener fra den til ovennævnte varmecentral hørende skorsten.

Grundejerforeningens formand har oplyst, at man har anmodet Dansk Stoker i Næstved om at undersøge varmecentralen. Undersøgelsen har fundet sted, og selve varmecentralen er fundet i forskriftsmæssig stand.

For at afhjælpe generne har grundejerforeningen derefter sat sig i forbindelse med Dansk Kedelforening, som er anmodet om at undersøge forholdene, således at generne kan afhjælpes.

Man vil herfra holde sig underrettet om undersøgelses forløb.



SLAGELSE KOMMUNE

Byggesagsafdelingen

Postnr. 4200

Den 21. september 1978.

J. nr. 249/72.

ghj/as

Grundejerforeningen  
Skovsøparken,  
v/herr Johs. Lindenskov,  
Søndermarksvej 180,  
4200 Slagelse.

Sodplage fra Skovsøparkens varmecentral.

Under henvisning til Deres brev af 19. september 1978 skal man anmode Dem om at underrette teknisk forvaltning om resultatet af Dansk Kedelforenings undersøgelser, herunder at oplyse hvilke afhjælpningsforanstaltninger, der agtes foretaget og disses forventede effekt.

Man går ud fra, at de hermed forbundne arbejder iværksettes i umiddelbar fremtid.

Grundejerforeningen  
Skovsøparken  
Slagelse

Slagelse, den 19. september 1978

Bygningsinspektoret  
Slagelse Kommune  
att. hr. M. Egemar


Vedrørende forespørgsel angående sodplage fra Skovsøparken's  
varmecentral, Søndermarksvej, Slagelse.

Jeg kan oplyse, at Dansk Stoker, Næstved, der har leveret varme-  
centralen, har undersøgt denne og fundet alt i forskriftsmæssig  
stand, herefter har vi sat os i forbindelse med Dansk Kedelfor-  
ening og bedt om forslag til afhjælpning af omtalte gene.

Med venlig hilsen

Grundejerforeningen Skovsøparken  
fmd  
Johs. Lindenskov  
Søndermarksvej 180  
4200 Slagelse

telf. 52 08 25 - 52 57 95



Byggesag lb. nr 249/72

INDGÅET .  
20 SEP. 1978  
TEKN. FORV.

VESTSJÆLLANDS AMTSKommUNE

Teknisk forvaltning

*Peter. for*  
Slagelsevej 7  
4180 Sorø  
Telf. (03) 63 18 00

(Alle skrivelser bedes stilet  
til amtskommunen - ikke til  
personer).

Slagelse kommune  
Rådhuset  
4200 Slagelse

INDGÅET

8 SEP 1978

TEKN. FORV.

Ref.

J. nr. KEP/LA

Dato 6. september 1978

./.. Hermed videresendes til kommunen som rette myndighed en klage af 5. september 1978 fra Varny D. Nielsen, Søndermarksvej 106, Slagelse, over gener fra varmecentralen i Skovsøparken.

Klageren er herfra underrettet om videresendelsen.



K.E. Petersen  
forvaltningschef

INDGÅET

- 8 SEP. 1978

TEKN. FORV.

Byggesag lb. nr. 249/72

BR-7. 9. 78

Jstyrina

Slagelse d. 5.9.78

Hr. advokat E. Pitken-Jørgensen  
Vestjyllands Amtsråd.

Jeg skriver til Dem, i Deres egenskab som formand for miljø-udvalget, i det De beder om at vide hvorledes jeg skal forholde mig ved en søvlforsurening for varmecentralen i Skovsøparken, Slagelse.

Der er ganske mange rettelde henvendelser til for manden for grundforsureninger, men resultatløst, og da varme centralen bl.a. har indtaget bakken på flere biler og søvlfabrik, vil jeg rette henvendelse til det lokale miljø nævn.

Med venlig hilsen

Vanny J. Pedersen

Afdeling, biotyper

Byggesag lb. nr. 249172

(Truffes evt. dagligt på tlf. 03 524488, KDM, Slagelse).



SLAGELSE KOMMUNE  
BYGNINGSINSPEKTØREN

Byggesag nr. 249/72

Dato for udst. byggetilladelse  
23/6 1972

ghj/yb

## Bygningsattest

### Ejendommen

Matr. nr.	263 <u>al</u>	af	Slagelse markjorder
beliggende	Søndermarksvej 198, 4200 Slagelse		

Det attesteres herved, at det på ovennævnte ejendom i henhold til byggetilladelsen udførte byggearbejde bestående i opførelse af: rækkehus med kælder og udhus

indeholdende: 1 x 5 værelser

bebygget areal: hus: 54,40 m<sup>2</sup> - udhus: 6,60 m<sup>2</sup>

etageareal: hus: 108,80 m<sup>2</sup> - udhus: 0,00 m<sup>2</sup>

rumfang:

Ejer: Direktør Bøje Nielsen, Vadestedet 1, 4700 Næstved,

så vidt det ved eftersyn har kunnet konstateres, er udført i overensstemmelse med byggeloven for købstæderne og landet, de i medfør af loven udfærdigede bestemmelser og de til tilladelsen knyttede betingelser.

Nærværende bygningsattest indbefatter, at kommunalbestyrelsen som byplanmyndighed, som vejmyndighed og som påtaleberettiget i forhold til de ejendommen påhvillende byggeservitutter intet har fundet at indvende mod det udførte byggearbejde.

Dato: 5. juli 1974.

Hr. arkitekt B. Nordsted-Jørgensen,  
Gavnøvej 103,  
4700 Næstved.





SLAGELSE KOMMUNE  
BYGNINGSINSPEKTØREN

Byggesag nr.	249/72
Dato for udst. byggetilladelse	23/6 1972

ghj/yb

## Bygningsattest

### Ejendommen

Matr. nr.	263 <u>bv</u>	af	Slagelse markjorder
beliggende	Søndermarksvej 74, 4200 Slagelse		

Det attesteres herved, at det på ovennævnte ejendom i henhold til byggetilladelsen udførte byggearbejde bestående i opførelse af: rækkehus med kælder og udhus

indeholdende: 1 x 5 værelser

bebygget areal: hus: 54,40 m<sup>2</sup> - udhus: 6,60 m<sup>2</sup>

etageareal: hus: 108,80 m<sup>2</sup> - udhus: 0,00 m<sup>2</sup>

rumfang:

Ejer: Direktør Bøje Nielsen, Vadestedet 1, 4700 Næstved,

så vidt det ved eftersyn har kunnet konstateres, er udført i overensstemmelse med byggeloven for købstæderne og landet, de i medfør af loven udfærdigede bestemmelser og de til tilladelsen knyttede betingelser.

Nærværende bygningsattest indbefatter, at kommunalbestyrelsen som byplanmyndighed, som vejmyndighed og som påtaleberettiget i forhold til de ejendommen påhvilende byggeservitutter intet har fundet at indvende mod det udførte byggearbejde.

Dato: 11. november 1974.

Tidligere på adressen Søndermarksvej 66, udstedt bygningsattest - annulleres.

Hr. arkitekt B. Nordsted-Jørgensen,  
Gavnøvej 103,  
4700 Næstved.



SLAGELSE KOMMUNE  
BYGNINGSINSPEKTØREN

Byggesag nr.	249/72
Dato for udst. byggetilladelse	23/6 1972

ghj/yb

## Bygningsattest

### Ejendommen

Matr. nr.	263 <u>bx</u>	af	Slagelse markjorder
beliggende	Søndermarksvej 72, 4200 Slagelse		

Det attesteres herved, at det på ovennævnte ejendom i henhold til byggetilladelsen udførte byggearbejde bestående i opførelse af: rækkehus med kælder og udhus

indeholdende: 1 x 5 værelser

bebygget areal: hus: 54,40 m<sup>2</sup> - udhus: 6,60 m<sup>2</sup>

etageareal: hus: 108,80 m<sup>2</sup> - udhus: 0,00 m<sup>2</sup>

rumfang:

Ejer: Direktør Bøje Nielsen, Vadestedet 1, 4700 Næstved,

så vidt det ved eftersyn har kunnet konstateres, er udført i overensstemmelse med byggeloven for købstæderne og landet, de i medfør af loven udfærdigede bestemmelser og de til tilladelsen knyttede betingelser.

Nærværende bygningsattest indbefatter, at kommunalbestyrelsen som byplanmyndighed, som vejmyndighed og som påtaleberettiget i forhold til de ejendommen påhvilende byggeservitutter intet har fundet at indvende mod det udførte byggearbejde.

Dato: 11. november 1974.

Tidligere på adressen Søndermarksvej 68, udstedt bygningsattest - annulleres.

Hr. arkitekt B. Nordsted-Jørgensen,  
Gavnøvej 103,  
4700 Næstved.



SLAGELSE KOMMUNE  
BYGNINGSINSPEKTØREN

Byggesag nr.	249/72
Dato for udst. byggetilladelse	23/6 1972

ghj/yb

## Bygningsattest

### Ejendommen

Matr. nr.	263 <u>bz</u>	sf	Slagelse markjorder
beliggende	Søndermarksvej 68, 4200 Slagelse		

Det attesteres herved, at det på ovennævnte ejendom i henhold til byggetilladelsen udførte byggearbejde bestående i opførelse af: rækkehus med kælder og udhus

indeholdende: 1 x 5 værelser

bebygget areal: hus: 54,40 m<sup>2</sup> - udhus: 6,60 m<sup>2</sup>

etageareal: hus: 108,80 m<sup>2</sup> - udhus: 0,00 m<sup>2</sup>

rumfang:

Ejer: Direktør Bøje Nielsen, Vadestedet 1, 4700 Næstved,

så vidt det ved eftersyn har kunnet konstateres, er udført i overensstemmelse med byggeloven for købstæderne og landet, de i medfør af loven udfærdigede bestemmelser og de til tilladelsen knyttede betingelser.

Nærværende bygningsattest indbefatter, at kommunalbestyrelsen som byplanmyndighed, som vejmyndighed og som påtaleberettiget i forhold til de ejendommen påhvilende byggeservitutter intet har fundet at indvende mod det udførte byggearbejde.

Dato: 11. november 1974.

Tidligere på adressen Søndermarksvej 72,  
udstedt bygningsattest - annulleres.

Hr. arkitekt B. Nordsted-Jørgensen,  
Gavnøvej 103,  
4700 Næstved.



SLAGELSE KOMMUNE  
BYGNINGSINSPEKTØREN

Byggesag nr.	249/72
Dato for udst. byggetilladelse	23/6 1972

ghj/yb

## Bygningsattest

### Ejendommen

Matr. nr.	263 bæ	af	Slagelse markjorder
beliggende	Søndermarksvej 66, 4200 Slagelse		

Det attesteres herved, at det på ovennævnte ejendom i henhold til byggetilladelsen udførte byggearbejde bestående i opførelse af: rækkehus med kælder og udhus

indeholdende: 1 x 5 værelser

bebygget areal: hus: 54,40 m<sup>2</sup> - udhus: 6,60 m<sup>2</sup>

etageareal: hus: 108,80 m<sup>2</sup> - udhus: 0,00 m<sup>2</sup>

rumfang:

Ejer: Direktør Bøje Nielsen, Vadestedet 1, 4700 Næstved,

så vidt det ved eftersyn har kunnet konstateres, er udført i overensstemmelse med byggeloven for købstæderne og landet, de i medfør af loven udfærdigede bestemmelser og de til tilladelsen knyttede betingelser.

Nærværende bygningsattest indbefatter, at kommunalbestyrelsen som byplanmyndighed, som vejmyndighed og som påtaleberettiget i forhold til de ejendommen påhvilende byggeservitutter intet har fundet at indvende mod det udførte byggearbejde.

Dato: 11. november 1974.

Tidligere på adressen Søndermarksvej 74,  
udstedt bygningsattest - annulleres.

Hr. arkitekt B. Nordsted-Jørgensen,  
Gavnøvej 103,  
4700 Næstved.



SLAGELSE KOMMUNE  
BYGNINGSINSPEKTØREN

Byggesag nr.	249/72
Dato for udst. byggetilladelse	23/6 1972

ghj/yb

## Bygningsattest

### Ejendommen

Matr. nr.	263 by	af	Slagelse markjorder
beliggende	Søndermarksvej 70, 4200 Slagelse		

Det attesteres herved, at det på ovennævnte ejendom i henhold til byggetilladelsen udførte byggearbejde bestående i opførelse af: rækkehus med kælder og udhus  
indeholdende: 1 x 5 værelser  
bebygget areal: hus: 54,40 m<sup>2</sup> - udhus: 6,60 m<sup>2</sup>  
etageareal: hus: 108,80 m<sup>2</sup> - udhus: 0,00 m<sup>2</sup>  
rumfang:

Ejer: Direktør Bøje Nielsen, Vadestedet 1, 4700 Næstved,

så vidt det ved eftersyn har kunnet konstateres, er udført i overensstemmelse med byggeloven for købstæderne og landet, de i medfør af loven udfærdigede bestemmelser og de til tilladelsen knyttede betingelser. Nærværende bygningsattest indbefatter, at kommunalbestyrelsen som byplanmyndighed, som vejmyndighed og som påtaleberettiget i forhold til de ejendommen påhvilende byggeservitutter intet har fundet at indvende mod det udførte byggearbejde.

Dato: 28. oktober 1974.

Hr. arkitekt B. Nordsted-Jørgensen,  
Gavnøvej 103,  
4700 Næstved.



SLAGELSE KOMMUNE  
BYGNINGSINSPEKTØREN

Byggesag nr.	249/72
Dato for udst. byggetilladelse	23/6 1972

ghj/yb

## Bygningsattest

### Ejendommen

Matr. nr.	263 <u>cm</u>	af	Slagelse markjorder
beliggende	Søndermarksvej 86, 4200 Slagelse		

Det attesteres herved, at det på ovennævnte ejendom i henhold til byggetilladelsen udførte byggearbejde bestående i opførelse af: rækkehus med kælder og udhus

indeholdende: 1 x 5 værelser

bebygget areal: hus: 54,40 m<sup>2</sup> - udhus: 6,60 m<sup>2</sup>

etageareal: hus: 108,80 m<sup>2</sup> - udhus: 0,00 m<sup>2</sup>

rumfang:

Ejer: Direktør Bøje Nielsen, Vadestedet 1, 4700 Næstved,

så vidt det ved eftersyn har kunnet konstateres, er udført i overensstemmelse med byggeloven for købstæderne og landet, de i medfør af loven udfærdigede bestemmelser og de til tilladelsen knyttede betingelser.

Nærværende bygningsattest indbefatter, at kommunalbestyrelsen som byplanmyndighed, som vejmyndighed og som påtaleberettiget i forhold til de ejendommen påhvilende byggeservitutter intet har fundet at indvende mod det udførte byggearbejde.

Dato: 28. oktober 1974.

Hr. arkitekt B. Nordsted-Jørgensen,  
Gavnøvej 103,  
4700 Næstved.



SLAGELSE KOMMUNE  
BYGNINGSINSPEKTØREN

Byggesag nr. 249/72

Dato for udst. byggetilladelse  
23/6 1972

ghj/yb

## Bygningsattest

### Ejendommen

Matr. nr.	263 <u>cn</u>	af	Slagelse markjorder
beliggende	Søndermarksvej 88, 4200 Slagelse		

Det attesteres herved, at det på ovennævnte ejendom i henhold til byggetilladelsen udførte byggearbejde bestående i opførelse af: rækkehus med kælder og udhus

indeholdende: 1 x 5 værelser

bebygget areal: hus: 54,40 m<sup>2</sup> - udhus: 6,60 m<sup>2</sup>

etageareal: hus: 108,80 m<sup>2</sup> - udhus: 0,00 m<sup>2</sup>

rumfang:

Ejer: Direktør Bøje Nielsen, Vadestedet 1, 4700 Næstved,

så vidt det ved eftersyn har kunnet konstateres, er udført i overensstemmelse med byggeloven for købstæderne og landet, de i medfør af loven udfærdigede bestemmelser og de til tilladelsen knyttede betingelser.

Nærværende bygningsattest indbefatter, at kommunalbestyrelsen som byplanmyndighed, som vejmyndighed og som påtaleberettiget i forhold til de ejendommen påhvilende byggeservitutter intet har fundet at indvende mod det udførte byggearbejde.

Dato: 28. oktober 1974.

Hr. arkitekt B. Nordsted-Jørgensen,  
Gavnøvej 103,  
4700 Næstved.



SLAGELSE KOMMUNE  
BYGNINGSINSPEKTØREN

Byggesag nr. 249/72

Dato for udst. byggetilladelse  
23/6 1972

ghj/yb

## Bygningsattest

### Ejendommen

Matr. nr.	263 <u>co</u>	af	Slagelse markjorder
beliggende	Søndermarksvej 90, 4200 Slagelse		

Det attesteres herved, at det på ovennævnte ejendom i henhold til byggetilladelsen udførte byggearbejde bestående i opførelse af: rækkehus med kælder og udhus

indeholdende: 1 x 5 værelser

bebygget areal: hus: 54,40 m<sup>2</sup> - udhus: 6,60 m<sup>2</sup>

etageareal: hus: 108,80 m<sup>2</sup> - udhus: 0,00 m<sup>2</sup>

rumfang:

Ejer: Direktør Bøje Nielsen, Vadestedet 1, 4700 Næstved,

så vidt det ved eftersyn har kunnet konstateres, er udført i overensstemmelse med byggeloven for købstæderne og landet, de i medfør af loven udfærdigede bestemmelser og de til tilladelsen knyttede betingelser.

Nærværende bygningsattest indbefatter, at kommunalbestyrelsen som byplanmyndighed, som vejmyndighed og som påtaleberettiget i forhold til de ejendommen påhvilende byggeservitutter intet har fundet at indvende mod det udførte byggearbejde.

Dato: 28. oktober 1974.

Hr. arkitekt B. Nordsted-Jørgensen,  
Gavnøvej 103,  
4700 Næstved.





SLAGELSE KOMMUNE  
BYGNINGSINSPEKTØREN

Byggesag nr.	249/72
Dato for udst. byggetilladelse	23/6 1972

ghj/yb

## Bygningsattest

### Ejendommen

Matr. nr.	263 <u>cp</u>	af	Slagelse markjorder
beliggende	Søndermarksvej 92, 4200 Slagelse		

Det attesteres herved, at det på ovennævnte ejendom i henhold til byggetilladelsen udførte byggearbejde bestående i opførelse af: rækkehus med kælder og udhus

indeholdende: 1 x 5 værelser

bebygget areal: hus: 54,40 m<sup>2</sup> - udhus: 6,60 m<sup>2</sup>

etageareal: hus: 108,80 m<sup>2</sup> - udhus: 0,00 m<sup>2</sup>

rumfang:

Ejer: Direktør Bøje Nielsen, Vadestedet 1, 4700 Næstved,

så vidt det ved eftersyn har kunnet konstateres, er udført i overensstemmelse med byggeloven for købstæderne og landet, de i medfør af loven udfærdigede bestemmelser og de til tilladelsen knyttede betingelser.

Nærværende bygningsattest indbefatter, at kommunalbestyrelsen som byplanmyndighed, som vejmyndighed og som påtaleberettiget i forhold til de ejendommen påhvilende byggeservitutter intet har fundet at indvende mod det udførte byggearbejde.

Dato: 28. oktober 1974.

Hr. arkitekt B. Nordsted-Jørgensen,  
Gavnøvej 103,  
4700 Næstved.



SLAGELSE KOMMUNE  
BYGNINGSINSPEKTØREN

Byggesag nr.

249/72.

Dato for udst. byggetilladelse

23.6.72.

ghj/an

## Bygningsattest

### Ejendommen

Matr. nr.	263 <u>cg</u>	af	Slagelse markjorder.
beliggende	Søndermarksvej 94, 4200 Slagelse.		

Det attesteres herved, at det på ovennævnte ejendom i henhold til byggetilladelsen udførte byggearbejde bestående i opførelse af: **rækkehus med kælder**  
indeholdende: **1 x 5 værelser**  
bebygget areal: **54,40 m<sup>2</sup>.**  
etageareal: **108,80 m<sup>2</sup>.**  
rumfang:

Ejer: **Direktør Bøje Nielsen, Vadestedet 1, 4700 Næstved.**

så vidt det ved eftersyn har kunnet konstateres, er udført i overensstemmelse med byggeloven for købstæderne og landet, de i medfør af loven udfærdigede bestemmelser og de til tilladelsen knyttede betingelser.

Nærværende bygningsattest indbefatter, at kommunalbestyrelsen som byplanmyndighed, som vejmyndighed og som påtaleberettiget i forhold til de ejendommen påhvilende byggeservitutter intet har fundet at indvende mod det udførte byggearbejde.

Dato: **28. oktober 1974.**

Herr arkitekt B. Nordsted-Jørgensen,  
Gavnøvej 103,  
4700 Næstved.

Bøje Nielsen

Direktor

VADESTEDET 1  
4700 NÆSTVED  
TELEFON (03) 72 56 85

Slagelse kommune,  
Teknisk Forvaltning,  
Rådhuset,  
4200 Slagelse.

Vi har j. t. h. s. nr. 66-94  
endret d. 24/9-74 M/M

DERES REF.:

VOR REF.:

LBM/AHN

DATO:

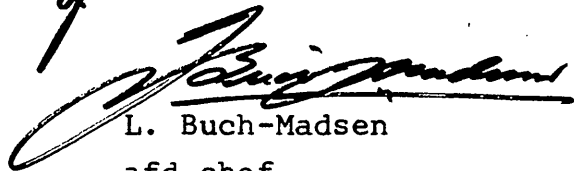
23. september 1974.

Vedr. "Skovsøparken".

Da ovennævnte bebyggelses afsnit II nu er færdigopført i sin helhed, fremsendes hoslagt begæring om afgiftsgodtgørelse for de sidste 40 huse. - Vi beder Dem høfligt snarest videre-ekspedere begæringen til toldvæsenet.

Med venlig hilsen

BØJE NIELSEN



L. Buch-Madsen

afd.chef.

Byggesag lb. nr. 249172

BR24. 9. 74



SLAGELSE KOMMUNE  
Bygningsinspektøren.

Byggesag nr.

249/72

## Færdigmelding

BYGNINGSINSPEKTØREN  
RADHUSET  
4200 SLAGELSE

Det meddeles herved, at byggearbejdet på ejendommen

matr. nr.	Parceler af matr. nr. 263	af	Slagelse markjorder
beliggende	Søndremarksvej nr. 66, 68, 70, 72, 74, 76, 78, 80, 82, 84, 86, 88, 90, 92 og 94		
tilhørende	Dir. Bøj Nilsen, Vædestedet 1, 4700 Næstved		

er afsluttet.

Jeg anmoder i denne anledning om at få udstedt bygningsattest og vedlægger:

- attest fra skorstensfejeren om, at intet er til hinder for rensning af skorstene, ildsteder og aftræksrør.
- for så vidt angår bygningens centralvarmeanlæg en erklæring om, at anlæggets kedler opfylder forskrifterne for indretningen af centralvarmekedler i socialministeriets bekendtgørelse nr. 114 af 1. april 1931, § 1, afsnit E\*).
- færdigmelding af sanitetsarbejder fra autoriseret mester.

Slagelse, den 21/10 74

  
midtconsult aps  
rådgivende ingeniører  
tilsyn

\*) Erklæringen skal iflg. bygningsvedtægtens § 10 udfærdiges enten af fabriksinspektøren eller en under arbejdstilsynet ansat maskinmester eller af en eller den civilingeniør, akademiingeniør eller teknikumingeniør, som evt. har forestået projekteringen og udførelsen af det pågældende centralvarmeanlæg.

Byggesag lb. nr. 249/72

BR 22.10 74



SLAGELSE KOMMUNE  
BYGNINGSINSPEKTØREN

Byggesag nr.	249/72
Dato for udst. byggetilladelse	23/6 1972

ghj/yb

## Bygningsattest

### Ejendommen

Matr. nr.	263 <u>ax</u>	af	Slagelse markjorder
beliggende	Søndermarksvej 2, 4200 Slagelse		

Det attesteres herved, at det på ovennævnte ejendom i henhold til byggetilladelsen udførte byggearbejde bestående i opførelse af: rækkehus med kælder og udhus

indeholdende: 1 x 5 værelser

bebygget areal: hus: 54,40 m<sup>2</sup> - udhus: 6,60 m<sup>2</sup>

etageareal: hus: 108,80 m<sup>2</sup> - udhus: 0,00 m<sup>2</sup>

rumfang:

Ejer: Direktør Bøje Nielsen, Vadestedet 1, 4700 Næstved,

så vidt det ved eftersyn har kunnet konstateres, er udført i overensstemmelse med byggeloven for købstæderne og landet, de i medfør af loven udfærdigede bestemmelser og de til tilladelsen knyttede betingelser.

Nærværende bygningsattest indbefatter, at kommunalbestyrelsen som byplanmyndighed, som vejmyndighed og som påtaleberettiget i forhold til de ejendommen påhvillende byggeservitutter intet har fundet at indvende mod det udførte byggearbejde.

Dato: 24. september 1974.

Hr. arkitekt B. Nordsted-Jørgensen,  
Gavnøvej 103,  
4700 Næstved.



SLAGELSE KOMMUNE  
BYGNINGSINSPEKTØREN

Byggesag nr.	249/72
Dato for udst. byggetilladelse	23/6 1972

ghj/yb

## Bygningsattest

### Ejendommen

Matr. nr.	263 ay	af	Slagelse markjorder
beliggende	Søndermarksvej 4, 4200 Slagelse		

Det attesteres herved, at det på ovennævnte ejendom i henhold til byggetilladelsen udførte byggearbejde bestående i opførelse af: rækkehus med kælder og udhus  
indeholdende: 1 x 5 værelser  
bebygget areal: hus: 54,40 m<sup>2</sup> - udhus: 6,60 m<sup>2</sup>  
etageareal: hus: 108,80 m<sup>2</sup> - udhus: 0,00 m<sup>2</sup>  
rumfang:

Ejer: Direktør Bøje Nielsen, Vadestedet 1, 4700 Næstved,

så vidt det ved eftersyn har kunnet konstateres, er udført i overensstemmelse med byggeloven for købstæderne og landet, de i medfør af loven udfærdigede bestemmelser og de til tilladelsen knyttede betingelser.  
Nærværende bygningsattest indbefatter, at kommunalbestyrelsen som byplanmyndighed, som vejmyndighed og som påtaleberettiget i forhold til de ejendommen påhvillende byggeservitutter intet har fundet at indvende mod det udførte byggearbejde.

Dato: 24. september 1974.

Hr. arkitekt B. Nordsted-Jørgensen,  
Gavnøvej 103,  
4700 Næstved.



SLAGELSE KOMMUNE  
BYGNINGSINSPEKTØREN

Byggesag nr.	249/72
Dato for udst. byggetilladelse	23/6 1972

ghj/yb

## Bygningsattest

### Ejendommen

Matr. nr.	263 <u>az</u>	af	Slagelse markjorder
beliggende	Søndermarksvej 6, 4200 Slagelse		

Det attesteres herved, at det på ovennævnte ejendom i henhold til byggetilladelsen udførte byggearbejde bestående i

opførelse af: rækkehus med kælder og udhus

indeholdende: 1 x 5 værelser

bebygget areal: hus: 54,40 m<sup>2</sup> - udhus: 6,60 m<sup>2</sup>

etageareal: hus: 108,80 m<sup>2</sup> - udhus: 0,00 m<sup>2</sup>

rumfang:

Ejer: Direktør Bøje Nielsen, Vadestedet 1, 4700 Næstved,

så vidt det ved eftersyn har kunnet konstateres, er udført i overensstemmelse med byggeloven for købstæderne og landet, de i medfør af loven udfærdigede bestemmelser og de til tilladelsen knyttede betingelser.

Nærværende bygningsattest indbefatter, at kommunalbestyrelsen som byplannmyndighed, som vejmyndighed og som påtaleberettiget i forhold til de ejendommen påhvilende byggeservitutter intet har fundet at indvende mod det udførte byggearbejde.

Dato: 24. september 1974.

Hr. arkitekt B. Nordsted-Jørgensen,  
Gavnøvej 103,  
4700 Næstved.



SLAGELSE KOMMUNE  
BYGNINGSINSPEKTØREN

Byggesag nr.	249/72
Dato for udst. byggetilladelse	23/6 1972

ghj/yb

## Bygningsattest

### Ejendommen

Matr. nr.	263 <u>æ</u>	af	Slagelse markjorder
beliggende	Søndermarksvej 8, 4200 Slagelse		

Det attesteres herved, at det på ovennævnte ejendom i henhold til byggetilladelsen udførte byggearbejde bestående i opførelse af: rækkehus med kælder og udhus

indeholdende: 1 x 5 værelser

bebygget areal: hus: 54,40 m<sup>2</sup> - udhus: 6,60 m<sup>2</sup>

etageareal: hus: 108,80 m<sup>2</sup> - udhus: 0,00 m<sup>2</sup>

rumfang:

Ejer: Direktør Bøje Nielsen, Vadestedet 1, 4700 Næstved,

så vidt det ved eftersyn har kunnet konstateres, er udført i overensstemmelse med byggeloven for købstæderne og landet, de i medfør af loven udfærdigede bestemmelser og de til tilladelsen knyttede betingelser.

Nærværende bygningsattest indbefatter, at kommunalbestyrelsen som byplanmyndighed, som vejmyndighed og som påtaleberettiget i forhold til de ejendommen påhvilende byggeservitutter intet har fundet at indvende mod det udførte byggearbejde.

Dato: 24. september 1974.

Hr. arkitekt B. Nordsted-Jørgensen,  
Gavnøvej 103,  
4700 Næstved.





SLAGELSE KOMMUNE  
BYGNINGSINSPEKTØREN

Byggesag nr.	249/72
Dato for udst. byggetilladelse	23/6 1972

ghj/yb

## Bygningsattest

### Ejendommen

Matr. nr.	263 <u>aø</u>	af	Slagelse markjorder
beliggende	Søndermarksvej 10, 4200 Slagelse		

Det attesteres herved, at det på ovennævnte ejendom i henhold til byggetilladelsen udførte byggearbejde bestående i

opførelse af: rækkehus med kælder og udhus

indeholdende: 1 x 5 værelser

bebygget areal: hus: 54,40 m<sup>2</sup> - udhus: 6,60 m<sup>2</sup>

etageareal: hus: 108,80 m<sup>2</sup> - udhus: 0,00 m<sup>2</sup>

rumfang:

Ejer: Direktør Bøje Nielsen, Vadestedet 1, 4700 Næstved,

så vidt det ved eftersyn har kunnet konstateres, er udført i overensstemmelse med byggeloven for købstæderne og landet, de i medfør af loven udfærdigede bestemmelser og de til tilladelsen knyttede betingelser.

Nærværende bygningsattest indbefatter, at kommunalbestyrelsen som byplanmyndighed, som vejmyndighed og som påtaleberettiget i forhold til de ejendommen påhvilende byggeservitutter intet har fundet at indvende mod det udførte byggearbejde.

Dato: 24. september 1974.

Hr. arkitekt B. Nordsted-Jørgensen,  
Gavnøvej 103,  
4700 Næstved.



SLAGELSE KOMMUNE  
BYGNINGSINSPEKTØREN

Byggesag nr.	249/72
Dato for udst. byggetilladelse	23/6 1972

ghj/yb

## Bygningsattest

### Ejendommen

Matr. nr.	263 <u>ba</u>	af	Slagelse markjorder
beliggende	Søndermarksvej 12, 4200 Slagelse		

Det attesteres herved, at det på ovennævnte ejendom i henhold til byggetilladelsen udførte byggearbejde bestående i opførelse af: rækkehus med kælder og udhus

indeholdende: 1 x 5 værelser

bebygget areal: hus: 54,40 m<sup>2</sup> - udhus: 6,60 m<sup>2</sup>

etageareal: hus: 108,80 m<sup>2</sup> - udhus: 0,00 m<sup>2</sup>

rumfang:

Ejer: Direktør Bøje Nielsen, Vadestedet 1, 4700 Næstved,

så vidt det ved eftersyn har kunnet konstateres, er udført i overensstemmelse med byggeloven for købstæderne og landet, de i medfør af loven udfærdigede bestemmelser og de til tilladelsen knyttede betingelser.

Nærværende bygningsattest indbefatter, at kommunalbestyrelsen som byplanmyndighed, som vejmyndighed og som påtaleberettiget i forhold til de ejendommen påhvilende byggeservitutter intet har fundet at indvende mod det udførte byggearbejde.

Dato: 24. september 1974.

Hr. arkitekt B. Nordsted-Jørgensen,  
Gavnøvej 103,  
4700 Næstved.



SLAGELSE KOMMUNE  
BYGNINGSINSPEKTØREN

Byggesag nr.	249/72
Dato for udst. byggetilladelse	23/6 1972

ghj/yb

## Bygningsattest

### Ejendommen

Matr. nr.	263 <u>bb</u>	af	Slagelse markjorder
beliggende	Søndermarksvej 14, 4200 Slagelse		

Det attesteres herved, at det på ovennævnte ejendom i henhold til byggetilladelsen udførte byggearbejde bestående i opførelse af: rækkehus med kælder og udhus

indeholdende: 1 x 5 værelser

bebygget areal: hus: 54,40 m<sup>2</sup> - udhus: 6,60 m<sup>2</sup>

etageareal: hus: 108,80 m<sup>2</sup> - udhus: 0,00 m<sup>2</sup>

rumfang:

Ejer: Direktør Bøje Nielsen, Vadestedet 1, 4700 Næstved,

så vidt det ved eftersyn har kunnet konstateres, er udført i overensstemmelse med byggeloven for købstæderne og landet, de i medfør af loven udfærdigede bestemmelser og de til tilladelsen knyttede betingelser.

Nærværende bygningsattest indbefatter, at kommunalbestyrelsen som byplanmyndighed, som vejmyndighed og som påtaleberettiget i forhold til de ejendommen påhvilende byggeservitutter intet har fundet at indvende mod det udførte byggearbejde.

Dato: 24. september 1974.

Hr. arkitekt B. Nordsted-Jørgensen,  
Gavnøvej 103,  
4700 Næstved.



SLAGELSE KOMMUNE  
BYGNINGSINSPEKTØREN

Byggesag nr. 249/72

Dato for udst. byggetilladelse  
23/6 1972

ghj/yb

## Bygningsattest

### Ejendommen

Matr. nr.	263 <u>bc</u>	af	Slagelse markjorder
beliggende	Søndermarksvej 16, 4200 Slagelse		

Det attesteres herved, at det på ovennævnte ejendom i henhold til byggetilladelsen udførte byggearbejde bestående i opførelse af: rækkehus med kælder og udhus

indeholdende: 1 x 5 værelser

bebygget areal: hus: 54,40 m<sup>2</sup> - udhus: 6,60 m<sup>2</sup>

etageareal: hus: 108,80 m<sup>2</sup> - udhus: 0,00 m<sup>2</sup>

rumfang:

Ejer: Direktør Bøje Nielsen, Vadestedet 1, 4700 Næstved,

så vidt det ved eftersyn har kunnet konstateres, er udført i overensstemmelse med byggeloven for købstæderne og landet, de i medfør af loven udfærdigede bestemmelser og de til tilladelsen knyttede betingelser.

Nærværende bygningsattest indbefatter, at kommunalbestyrelsen som byplanmyndighed, som vejmyndighed og som påtaleberettiget i forhold til de ejendommen påhvilende byggeservitutter intet har fundet at indvende mod det udførte byggearbejde.

Dato: 24. september 1974.

Hr. arkitekt B. Nordsted-Jørgensen,  
Gavnøvej 103,  
4700 Næstved.



SLAGELSE KOMMUNE  
BYGNINGSINSPEKTØREN

Byggesag nr. 249/72

Dato for udst. byggetilladelse  
23/6 1972

ghj/yb

## Bygningsattest

### Ejendommen

Matr. nr.	263 <u>bd</u>	af	Slagelse markjorder
beliggende	Søndermarksvej 18, 4200 Slagelse		

Det attesteres herved, at det på ovennævnte ejendom i henhold til byggetilladelsen udførte byggearbejde bestående i

opførelse af: rækkehus med kælder og udhus

indeholdende: 1 x 5 værelser

bebygget areal: hus: 54,40 m<sup>2</sup> - udhus: 6,60 m<sup>2</sup>

etageareal: hus: 108,80 m<sup>2</sup> - udhus: 0,00 m<sup>2</sup>

rumfang:

Ejer: Direktør Bøje Nielsen, Vadestedet 1, 4700 Næstved,

så vidt det ved eftersyn har kunnet konstateres, er udført i overensstemmelse med byggeloven for købstæderne og landet, de i medfør af loven udfærdigede bestemmelser og de til tilladelsen knyttede betingelser.

Nærværende bygningsattest indbefatter, at kommunalbestyrelsen som byplanmyndighed, som vejmyndighed og som påtaleberettiget i forhold til de ejendommen påhvilende byggeservitutter intet har fundet at indvende mod det udførte byggearbejde.

Dato: 24. september 1974.

Hr. arkitekt B. Nordsted-Jørgensen,  
Gavnøvej 103,  
4700 Næstved.



SLAGELSE KOMMUNE  
BYGNINGSINSPEKTØREN

Byggesag nr.	249/72
Dato for udst. byggetilladelse	23/6 1972

ghj/yb

## Bygningsattest

### Ejendommen

Matr. nr.	263 <u>be</u>	af	Slagelse markjorder
beliggende	Søndermarksvej 20, 4200 Slagelse		

Det attesteres herved, at det på ovennævnte ejendom i henhold til byggetilladelsen udførte byggearbejde bestående i

opførelse af: rækkehus med kælder og udhus  
indeholdende: 1 x 5 værelser  
bebygget areal: hus: 54,40 m<sup>2</sup> - udhus: 6,60 m<sup>2</sup>  
etageareal: hus: 108,80 m<sup>2</sup> - udhus: 0,00 m<sup>2</sup>  
rumfang:

Ejer: Direktør Bøje Nielsen, Vadestedet 1, 4700 Næstved,

så vidt det ved eftersyn har kunnet konstateres, er udført i overensstemmelse med byggeloven for købstæderne og landet, de i medfør af loven udfærdigede bestemmelser og de til tilladelsen knyttede betingelser.

Nærværende bygningsattest indbefatter, at kommunalbestyrelsen som byplanmyndighed, som vejmyndighed og som påtaleberettiget i forhold til de ejendommen påhvilende byggeservitutter intet har fundet at indvende mod det udførte byggearbejde.

Dato: 24. september 1974.

Hr. arkitekt B. Nordsted-Jørgensen,  
Gavnøvej 103,  
4700 Næstved.



SLAGELSE KOMMUNE  
BYGNINGSINSPEKTØREN

Byggesag nr. 249/72

Dato for udst. byggetilladelse  
23/6 1972

ghj/yb

## Bygningsattest

### Ejendommen

Matr. nr.	263 <u>bf</u>	af	Slagelse markjorder
beliggende	Søndermarksvej 22, 4200 Slagelse		

Det attesteres herved, at det på ovennævnte ejendom i henhold til byggetilladelsen udførte byggearbejde bestående i opførelse af: rækkehus med kælder og udhus

indeholdende: 1 x 5 værelser

bebygget areal: hus: 54,40 m<sup>2</sup> - udhus: 6,60 m<sup>2</sup>

etageareal: hus: 108,80 m<sup>2</sup> - udhus: 0,00 m<sup>2</sup>

rumfang:

Ejer: Direktør Bøje Nielsen, Vadestedet 1, 4700 Næstved,

så vidt det ved eftersyn har kunnet konstateres, er udført i overensstemmelse med byggeloven for købstæderne og landet, de i medfør af loven udfærdigede bestemmelser og de til tilladelsen knyttede betingelser.

Nærværende bygningsattest indbefatter, at kommunalbestyrelsen som byplanmyndighed, som vejmyndighed og som påtaleberettiget i forhold til de ejendommen påhvilende byggeservitutter intet har fundet at indvende mod det udførte byggearbejde.

Dato: 24. september 1974.

Hr. arkitekt B. Nordsted-Jørgensen,  
Gavnøvej 103,  
4700 Næstved.



SLAGELSE KOMMUNE  
BYGNINGSINSPEKTØREN

Byggesag nr. 249/72

Dato for udst. byggetilladelse  
23/6 1972

ghj/yb

## Bygningsattest

### Ejendommen

Matr. nr.	263 <u>bg</u>	af	Slagelse markjorder
beliggende	Søndermarksvej 24, 4200 Slagelse		

Det attesteres herved, at det på ovennævnte ejendom i henhold til byggetilladelsen udførte byggearbejde bestående i

opførelse af: rækkehus med kælder og udhus

indeholdende: 1 x 5 værelser

bebygget areal: hus: 54,40 m<sup>2</sup> - udhus: 6,60 m<sup>2</sup>

etageareal: hus: 108,80 m<sup>2</sup> - udhus: 0,00 m<sup>2</sup>

rumfang:

Ejer: Direktør Bøje Nielsen, Vadestedet 1, 4700 Næstved,

så vidt det ved eftersyn har kunnet konstateres, er udført i overensstemmelse med byggeloven for købstæderne og landet, de i medfør af loven udfærdigede bestemmelser og de til tilladelsen knyttede betingelser.

Nærværende bygningsattest indbefatter, at kommunalbestyrelsen som byplanmyndighed, som vejmyndighed og som påtaleberettiget i forhold til de ejendommen påhvilende byggeservitutter intet har fundet at indvende mod det udførte byggearbejde.

Dato: 24. september 1974.

Hr. arkitekt B. Nordsted-Jørgensen,  
Gavnøvej 103,  
4700 Næstved.





SLAGELSE KOMMUNE  
BYGNINGSINSPEKTØREN

Byggesag nr. 249/72

Dato for udst. byggetilladelse  
23/6 1972

ghj/yb

## Bygningsattest

### Ejendommen

Matr. nr.	263 <u>bh</u>	af	Slagelse markjorder
beliggende	Søndermarksvej 26, 4200 Slagelse		

Det attesteres herved, at det på ovennævnte ejendom i henhold til byggetilladelsen udførte byggearbejde bestående i

opførelse af: rækkehus med kælder og udhus

indeholdende: 1 x 5 værelser

bebygget areal: hus: 54,40 m<sup>2</sup> - udhus: 6,60 m<sup>2</sup>

etageareal: hus: 108,80 m<sup>2</sup> - udhus: 0,00 m<sup>2</sup>

rumfang:

Ejer: Direktør Bøje Nielsen, Vadestedet 1, 4700 Næstved,

så vidt det ved eftersyn har kunnet konstateres, er udført i overensstemmelse med byggeloven for købstæderne og landet, de i medfør af loven udfærdigede bestemmelser og de til tilladelsen knyttede betingelser.

Nærværende bygningsattest indbefatter, at kommunalbestyrelsen som byplanmyndighed, som vejmyndighed og som påtaleberettiget i forhold til de ejendommen påhvilende byggeservitutter intet har fundet at indvende mod det udførte byggearbejde.

Dato: 24. september 1974.

Hr. arkitekt B. Nordsted-Jørgensen,  
Gavnøvej 103,  
4700 Næstved.



SLAGELSE KOMMUNE  
BYGNINGSINSPEKTØREN

Byggetag nr. 249/72

Dato for udst. byggetilladelse  
23/6 1972

ghj/yb

## Bygningsattest

### Ejendommen

Matr. nr.	263 <u>b1</u>	af	Slagelse markjorder
beliggende	Søndermarksvej 28, 4200 Slagelse		

Det attesteres herved, at det på ovennævnte ejendom i henhold til byggetilladelsen udførte byggearbejde bestående i opførelse af: rækkehus med kælder og udhus

indeholdende: 1 x 5 værelser

bebygget areal: hus: 54,40 m<sup>2</sup> - udhus: 6,60 m<sup>2</sup>

etageareal: hus: 108,80 m<sup>2</sup> - udhus: 0,00 m<sup>2</sup>

rumfang:

Ejer: Direktør Bøje Nielsen, Vadestedet 1, 4700 Næstved,

så vidt det ved eftersyn har kunnet konstateres, er udført i overensstemmelse med byggeloven for købstæderne og landet, de i medfør af loven udfærdigede bestemmelser og de til tilladelsen knyttede betingelser.

Nærværende bygningsattest indbefatter, at kommunalbestyrelsen som byplanmyndighed, som vejmyndighed og som påtaleberettiget i forhold til de ejendommen påhvillende byggeservitutter intet har fundet at indvende mod det udførte byggearbejde.

Dato: 24. september 1974.

Hr. arkitekt B. Nordsted-Jørgensen,  
Gavnøvej 103,  
4700 Næstved.



SLAGELSE KOMMUNE  
BYGNINGSINSPEKTØREN

Byggesag nr. 249/72

Dato for udst. byggetilladelse  
23/6 1972

ghj/yb

## Bygningsattest

### Ejendommen

Matr. nr.	263 <u>bk</u>	af	Slagelse markjorder
beliggende	Søndermarksvej 30, 4200 Slagelse		

Det attesteres herved, at det på ovennævnte ejendom i henhold til byggetilladelsen udførte byggearbejde bestående i opførelse af: rækkehus med kælder og udhus

indeholdende: 1 x 5 værelser

bebygget areal: hus: 54,40 m<sup>2</sup> - udhus: 6,60 m<sup>2</sup>

etageareal: hus: 108,80 m<sup>2</sup> - udhus: 0,00 m<sup>2</sup>

rumfang:

Ejer: Direktør Bøje Nielsen, Vadestedet 1, 4700 Næstved,

så vidt det ved eftersyn har kunnet konstateres, er udført i overensstemmelse med byggeloven for købstæderne og landet, de i medfør af loven udfærdigede bestemmelser og de til tilladelsen knyttede betingelser.

Nærværende bygningsattest indbefatter, at kommunalbestyrelsen som byplanmyndighed, som vejmyndighed og som påtaleberettiget i forhold til de ejendommen påhvilende byggeservitutter intet har fundet at indvende mod det udførte byggearbejde.

Dato: 24. september 1974.

Hr. arkitekt B. Nordsted-Jørgensen,  
Gavnøvej 103,  
4700 Næstved.



SLAGELSE KOMMUNE  
BYGNINGSINSPEKTØREN

Byggesag nr. 249/72

Dato for udst. byggetilladelse  
23/6 1972

ghj/yb

## Bygningsattest

### Ejendommen

Matr. nr.	263 <u>b1</u>	af	Slagelse markjorder
beliggende	Søndermarksvej 32, 4200 Slagelse		

Det attesteres herved, at det på ovennævnte ejendom i henhold til byggetilladelsen udførte byggearbejde bestående i

opførelse af: rækkehus med kælder og udhus

indeholdende: 1 x 5 værelser

bebygget areal: hus: 54,40 m<sup>2</sup> - udhus: 6,60 m<sup>2</sup>

etageareal: hus: 108,80 m<sup>2</sup> - udhus: 0,00 m<sup>2</sup>

rumfang:

Ejer: Direktør Bøje Nielsen, Vadestedet 1, 4700 Næstved,

så vidt det ved eftersyn har kunnet konstateres, er udført i overensstemmelse med byggeloven for købstæderne og landet, de i medfør af loven udfærdigede bestemmelser og de til tilladelsen knyttede betingelser.

Nærværende bygningsattest indbefatter, at kommunalbestyrelsen som byplanmyndighed, som vejmyndighed og som påtaleberettiget i forhold til de ejendommen påhvilende byggeservitutter intet har fundet at indvende mod det udførte byggearbejde.

Dato: 24. september 1974.

Hr. arkitekt B. Nordsted-Jørgensen,  
Gavnøvej 103,  
4700 Næstved.



SLAGELSE KOMMUNE  
BYGNINGSINSPEKTØREN

Byggetag nr. 249/72

Dato for udst. byggetilladelse  
23/6 1972

ghj/yb

## Bygningsattest

### Ejendommen

Matr. nr.	263 <u>bm</u>	af	Slagelse markjorder
beliggende	Søndermarksvej 34, 4200 Slagelse		

Det attesteres herved, at det på ovennævnte ejendom i henhold til byggetilladelsen udførte byggearbejde bestående i

opførelse af: rækkehus med kælder og udhus

indeholdende: 1 x 5 værelser

bebygget areal: hus: 54,40 m<sup>2</sup> - udhus: 6,60 m<sup>2</sup>

etageareal: hus: 108,80 m<sup>2</sup> - udhus: 0,00 m<sup>2</sup>

rumfang:

Ejer: Direktør Bøje Nielsen, Vadestedet 1, 4700 Næstved,

så vidt det ved eftersyn har kunnet konstateres, er udført i overensstemmelse med byggeloven for købstæderne og landet, de i medfør af loven udfærdigede bestemmelser og de til tilladelsen knyttede betingelser.

Nærværende bygningsattest indbefatter, at kommunalbestyrelsen som byplanmyndighed, som vejmyndighed og som påtaleberettiget i forhold til de ejendommen påhvillende byggeservitutter intet har fundet at indvende mod det udførte byggearbejde.

Dato: 24. september 1974.

Hr. arkitekt B. Nordsted-Jørgensen,  
Gavnøvej 103,  
4700 Næstved.



SLAGELSE KOMMUNE  
BYGNINGSINSPEKTØREN

Byggesag nr. 249/72

Dato for udst. byggetilladelse  
23/6 1972

ghj/yb

## Bygningsattest

### Ejendommen

Matr. nr.	263 <u>bn</u>	af	Slagelse markjorder
beliggende	Søndermarksvej 36, 4200 Slagelse		

Det attesteres herved, at det på ovennævnte ejendom i henhold til byggetilladelsen udførte byggearbejde bestående i opførelse af: rækkehus med kælder og udhus

indeholdende: 1 x 5 værelser

bebygget areal: hus: 54,40 m<sup>2</sup> - udhus: 6,60 m<sup>2</sup>

etageareal: hus: 108,80 m<sup>2</sup> - udhus: 0,00 m<sup>2</sup>

rumfang:

Ejer: Direktør Bøje Nielsen, Vadestedet 1, 4700 Næstved,

så vidt det ved eftersyn har kunnet konstateres, er udført i overensstemmelse med byggeloven for købstæderne og landet, de i medfør af loven udfærdigede bestemmelser og de til tilladelsen knyttede betingelser.

Nærværende bygningsattest indbefatter, at kommunalbestyrelsen som byplanmyndighed, som vejmyndighed og som påtaleberettiget i forhold til de ejendommen påhvilende byggeservitutter intet har fundet at indvende mod det udførte byggearbejde.

Dato: 24. september 1974.

Hr. arkitekt B. Nordsted-Jørgensen,  
Gavnøvej 103,  
4700 Næstved.



SLAGELSE KOMMUNE  
BYGNINGSINSPEKTØREN

Byggesag nr.	249/72
Dato for udst. byggetilladelse	23/6 1972

ghj/yb

## Bygningsattest

### Ejendommen

Matr. nr.	263 <u>bo</u>	af	Slagelse markjorder
beliggende	Søndermarksvej 38, 4200 Slagelse		

Det attesteres herved, at det på ovennævnte ejendom i henhold til byggetilladelsen udførte byggearbejde bestående i opførelse af: rækkehus med kælder og udhus

indeholdende: 1 x 5 værelser

bebygget areal: hus: 54,40 m<sup>2</sup> - udhus: 6,60 m<sup>2</sup>

etageareal: hus: 108,80 m<sup>2</sup> - udhus: 0,00 m<sup>2</sup>

rumfang:

Ejer: Direktør Bøje Nielsen, Vadestedet 1, 4700 Næstved,

så vidt det ved eftersyn har kunnet konstateres, er udført i overensstemmelse med byggeloven for købstæderne og landet, de i medfør af loven udfærdigede bestemmelser og de til tilladelsen knyttede betingelser.

Nærværende bygningsattest indbefatter, at kommunalbestyrelsen som byplanmyndighed, som vejmyndighed og som påtaleberettiget i forhold til de ejendommen påhvillende byggeservitutter intet har fundet at indvende mod det udførte byggearbejde.

Dato: 24. september 1974.

Hr. arkitekt B. Nordsted-Jørgensen,  
Gavnøvej 103,  
4700 Næstved.



SLAGELSE KOMMUNE  
BYGNINGSINSPEKTØREN

Byggesag nr.	249/72
Dato for udst. byggetilladelse	23/6 1972

ghj/yb

## Bygningsattest

### Ejendommen

Matr. nr.	263 <u>bp</u>	af	Slagelse markjorder
beliggende	Søndermarksvej 40, 4200 Slagelse		

Det attesteres herved, at det på ovennævnte ejendom i henhold til byggetilladelsen udførte byggearbejde bestående i opførelse af: rækkehus med kælder og udhus

indeholdende: 1 x 5 værelser

bebygget areal: hus: 54,40 m<sup>2</sup> - udhus: 6,60 m<sup>2</sup>

etageareal: hus: 108,80 m<sup>2</sup> - udhus: 0,00 m<sup>2</sup>

rumfang:

Ejer: Direktør Bøje Nielsen, Vadestedet 1, 4700 Næstved,

så vidt det ved eftersyn har kunnet konstateres, er udført i overensstemmelse med byggeoven for købstæderne og landet, de i medfør af loven udfærdigede bestemmelser og de til tilladelsen knyttede betingelser.

Nærværende bygningsattest indbefatter, at kommunalbestyrelsen som byplanmyndighed, som vejmyndighed og som påtaleberettiget i forhold til de ejendommen påhvilende byggeservitutter intet har fundet at indvende mod det udførte byggearbejde.

Dato: 24. september 1974.

Hr. arkitekt B. Nordsted-Jørgensen,  
Gavnøvej 103,  
4700 Næstved.





SLAGELSE KOMMUNE  
BYGNINGSINSPEKTØREN

Byggesag nr. 249/72

Dato for udst. byggetilladelse  
23/6 1972

ghj/yb

## Bygningsattest

### Ejendommen

Matr. nr.	263 <u>bg</u>	af	Slagelse markjorder
beliggende	Søndermarksvej 42, 4200 Slagelse		

Det attesteres herved, at det på ovennævnte ejendom i henhold til byggetilladelsen udførte byggearbejde bestående i

opførelse af: rækkehus med kælder og udhus

indeholdende: 1 x 5 værelser

bebygget areal: hus: 54,40 m<sup>2</sup> - udhus: 6,60 m<sup>2</sup>

etageareal: hus: 108,80 m<sup>2</sup> - udhus: 0,00 m<sup>2</sup>

rumfang:

Ejer: Direktør Bøje Nielsen, Vadestedet 1, 4700 Næstved,

så vidt det ved eftersyn har kunnet konstateres, er udført i overensstemmelse med byggeloven for købstæderne og landet, de i medfør af loven udfærdigede bestemmelser og de til tilladelsen knyttede betingelser.

Nærværende bygningsattest indbefatter, at kommunalbestyrelsen som byplanmyndighed, som vejmyndighed og som påtaleberettiget i forhold til de ejendommen påhvilende byggeservitutter intet har fundet at indvende mod det udførte byggearbejde.

Dato: 24. september 1974.

Hr. arkitekt B. Nordsted-Jørgensen,  
Gavnøvej 103,  
4700 Næstved.



SLAGELSE KOMMUNE  
BYGNINGSINSPEKTØREN

Byggesag nr.	249/72
Dato for udst. byggetilladelse	23/6 1972

ghj/yb

## Bygningsattest

### Ejendommen

Matr. nr.	263 <u>br</u>	af	Slagelse markjorder
beliggende	Søndermarksvej 44, 4200 Slagelse		

Det attesteres herved, at det på ovennævnte ejendom i henhold til byggetilladelsen udførte byggearbejde bestående i

opførelse af: rækkehus med kælder og udhus

indeholdende: 1 x 5 værelser

bebygget areal: hus: 54,40 m<sup>2</sup> - udhus: 6,60 m<sup>2</sup>

etageareal: hus: 108,80 m<sup>2</sup> - udhus: 0,00 m<sup>2</sup>

rumfang:

Ejer: Direktør Bøje Nielsen, Vadestedet 1, 4700 Næstved,

så vidt det ved eftersyn har kunnet konstateres, er udført i overensstemmelse med byggeloven for købstæderne og landet, de i medfør af loven udfærdigede bestemmelser og de til tilladelsen knyttede betingelser.

Nærværende bygningsattest indbefatter, at kommunalbestyrelsen som byplanmyndighed, som vejmyndighed og som påtaleberettiget i forhold til de ejendommen påhvilende byggeservitutter intet har fundet at indvende mod det udførte byggearbejde.

Dato: 24. september 1974.

Hr. arkitekt B. Nordsted-Jørgensen,  
Gavnøvej 103,  
4700 Næstved.



SLAGELSE KOMMUNE  
BYGNINGSINSPEKTØREN

Byggesag nr. 249/72

Dato for udst. byggetilladelse  
23/6 1972

ghj/yb

## Bygningsattest

### Ejendommen

Matr. nr.	263 <u>bs</u>	af	Slagelse markjorder
beliggende	Søndermarksvej 46, 4200 Slagelse		

Det attesteres herved, at det på ovennævnte ejendom i henhold til byggetilladelsen udførte byggearbejde bestående i

opførelse af: rækkehus med kælder og udhus

indeholdende: 1 x 5 værelser

bebygget areal: hus: 54,40 m<sup>2</sup> - udhus: 6,60 m<sup>2</sup>

etageareal: hus: 108,80 m<sup>2</sup> - udhus: 0,00 m<sup>2</sup>

rumfang:

Ejer: Direktør Bøje Nielsen, Vadestedet 1, 4700 Næstved,

så vidt det ved eftersyn har kunnet konstateres, er udført i overensstemmelse med byggeloven for købstæderne og landet, de i medfør af loven udfærdigede bestemmelser og de til tilladelsen knyttede betingelser.

Nærværende bygningsattest indbefatter, at kommunalbestyrelsen som byplanmyndighed, som vejmyndighed og som påtaleberettiget i forhold til de ejendommen påhvilende byggeservitutter intet har fundet at indvende mod det udførte byggearbejde.

Dato: 24. september 1974.

Hr. arkitekt B. Nordsted-Jørgensen,  
Gavnøvej 103,  
4700 Næstved.



SLAGELSE KOMMUNE  
BYGNINGSINSPEKTØREN

Byggesag nr.	249/72
Dato for udst. byggetilladelse	23/6 1972

ghj/yb

## Bygningsattest

### Ejendommen

Matr. nr.	263 <u>bt</u>	af	Slagelse markjorder
beliggende	Søndermarksvej 48, 4200 Slagelse		

Det attesteres herved, at det på ovennævnte ejendom i henhold til byggetilladelsen udførte byggearbejde bestående i opførelse af: rækkehus med kælder og udhus.

indeholdende: 1 x 5 værelser

bebygget areal: hus: 54,40 m<sup>2</sup> - udhus: 6,60 m<sup>2</sup>

etageareal: hus: 108,80 m<sup>2</sup> - udhus: 0,00 m<sup>2</sup>

rumfang:

Ejer: Direktør Bøje Nielsen, Vadestedet 1, 4700 Næstved,

så vidt det ved eftersyn har kunnet konstateres, er udført i overensstemmelse med byggeloven for købstæderne og landet, de i medfør af loven udfærdigede bestemmelser og de til tilladelsen knyttede betingelser.

Nærværende bygningsattest indbefatter, at kommunalbestyrelsen som byplanmyndighed, som vejmyndighed og som påtaleberettiget i forhold til de ejendommen påhvilende byggeservitutter intet har fundet at indvende mod det udførte byggearbejde.

Dato: 24. september 1974.

Hr. arkitekt B. Nordsted-Jørgensen,  
Gavnøvej 103,  
4700 Næstved.



SLAGELSE KOMMUNE  
BYGNINGSINSPEKTØREN

Byggesag nr. 249/72

Dato for udst. byggetilladelse  
23/6 1972

ghj/yb

## Bygningsattest

### Ejendommen

Matr. nr.	263 <u>bu</u>	af	Slagelse markjorder
beliggende	Søndermarksvej 50, 4200 Slagelse		

Det attesteres herved, at det på ovennævnte ejendom i henhold til byggetilladelsen udførte byggearbejde bestående i opførelse af: rækkehus med kælder og udhus

indeholdende: 1 x 5 værelser

bebygget areal: hus: 54,40 m<sup>2</sup> - udhus: 6,60 m<sup>2</sup>

etageareal: hus: 108,80 m<sup>2</sup> - udhus: 0,00 m<sup>2</sup>

rumfang:

Ejer: Direktør Bøje Nielsen, Vadestedet 1, 4700 Næstved,

så vidt det ved eftersyn har kunnet konstateres, er udført i overensstemmelse med byggeloven for købstæderne og landet, de i medfør af loven udfærdigede bestemmelser og de til tilladelsen knyttede betingelser.

Nærværende bygningsattest indbefatter, at kommunalbestyrelsen som byplanmyndighed, som vejmyndighed og som påtaleberettiget i forhold til de ejendommen påhvilende byggeservitutter intet har fundet at indvende mod det udførte byggearbejde.

Dato: 24. september 1974.

Hr. arkitekt B. Nordsted-Jørgensen,  
Gavnøvej 103,  
4700 Næstved.



SLAGELSE KOMMUNE  
Bygningsinspektøren.

Byggesag nr.

249/72

## Færdigmelding

BYGNINGSINSPEKTØREN  
RADHUSET  
4200 SLAGELSE

Det meddeles herved, at byggearbejdet på ejendommen

matr. nr.	<i>Parceller af matr. nr. 263<sup>a</sup></i>	af	<i>Slagelse Markjodde</i>
beliggende	<i>Søndemarkvej 2-4-6-8-10-12-14-16-18-20-22-24-26-28-30-32-34-36-38-40-42-44-46-48-50</i>		
tilhørende	<i>Dr. B. Nilsen, Kødstejedal 1, Næstved</i>		

er afsluttet.

Jeg anmoder i denne anledning om at få udstedt bygningsattest og vedlægger:

- attest fra skorstensfejeren om, at intet er til hinder for rensning af skorstene, ildsteder og aftræksrør.
- for så vidt angår bygningens centralvarmeanlæg en erklæring om, at anlæggets kedler opfylder forskrifterne for indretningen af centralvarmekedler i socialministeriets bekendtgørelse nr. 114 af 1. april 1931, § 1, afsnit E\*).
- færdigmelding af sanitetsarbejder fra autoriseret mester.

*Slagelse*....., den *18/10-74*.....

**midtconsult aps**

rådgivende ingeniører  
tilsyn

*P. Møntzen*

\*) Erklæringen skal iflg. bygningsvedtægtens § 10 udfærdiges enten af fabriksinspektøren eller en under arbejdstilsynet ansat maskinmester eller af en eller den civilingeniør, akademiingeniør eller teknikumingeniør, som evt. har forestået projekteringen og udførelsen af det pågældende centralvarmeanlæg.

Byggesag lb. nr. 249/72

PR 10 0 23



SLAGELSE KOMMUNE  
Bygningsinspektøren

Byggesag nr.

Blok 16

VVS-færdigmelding.

Undertegnede bekræfter herved at have udført vand- og sanitetsarbejdet i ejendommen.

matr.nr: 644.759.263 Slagelse

beliggende: Søndersmarksvej 38-40-42-44-46-48-50

Arbejdet er udført efter de for tiden gældende forskrifter og regulativer.

Ringsted, den 30-9-74

**Estel Brøndum A/S**  
Falkevej, Telefon (06) 623666  
8300 Slagelse  
Estel Brøndum  
(Underskrift)

Byggesag lb. nr. 249172

BR 20. 9. 74



SLAGELSE KOMMUNE  
Bygningsinspektøren

Byggesag nr.

*Blak 17.*

VVS-færdigmelding.

Undertegnede bekræfter herved at have udført vand- og sanitetsarbejdet i ejendommen.

matr.nr: *64 u 75 a. 263 Slagelse.*

beliggende: *Søndersøvej 26-28-30-32-34-36*

Arbejdet er udført efter de for tiden gældende forskrifter og regulativer.

*Slagelse*, den *20-9-74*

*[Signature]*  
Estel Eriksen A/S  
Fællevvej, Telefon 66 07 36 66  
8000 Viborg  
(Underskrift)

Byggesag lb. nr. *249172*

BR20.9.74





SLAGELSE KOMMUNE  
Bygningsinspektøren

Byggesag nr.

*Bleh H.*

VVS-færdigmelding.

Undertegnede bekræfter herved at have udført vand- og sanitetsarbejdet i ejendommen.

matr.nr: 644. 75a. 263 Slagelse

beliggende: Søndrevardevej 16-18-20-22-24.

Arbejdet er udført efter de for tiden gældende forskrifter og regulativer.

Ringsted, den 20-9-74.

**Exel Brøndum A/S**  
Faldersvej, Telefon (06) 923688

*[Signature]*  
Underskrevet

Byggesag lb. nr. 249172

BR 20. 9. 74



SLAGELSE KOMMUNE  
Bygningsinspektøren

Byggesag nr.

*Blak 19.*

VVS-færdigmelding.

Undertegnede bekræfter herved at have udført vand- og sanitetsarbejdet i ejendommen.

matr.nr: 644. 75a. 263 Slagelse

beliggende: Søndermærkedvej 10-12-14

Arbejdet er udført efter de for tiden gældende forskrifter og regulativer.

Ringsted, den 20-9-74

**Axel Brøndum A/S**

**Balkvej, Telefon (06) 623600**

**8800 Viborg**

(Underskrift)

Byggesag lb. nr. 149172

BR20. 9. 74



SLAGELSE KOMMUNE  
Bygningsinspektøren

Byggesag nr.

*Blak 20.*

VVS-færdigmelding.

Undertegnede bekræfter herved at have udført vand- og sanitetsarbejdet i ejendommen.

matr.nr: *64 u. - 75 a. - 263 Slagelse*

beliggende: *Sdr. Skovmarksvej 2-4-6-8*

Arbejdet er udført efter de for tiden gældende forskrifter og regulativer.

*Ringsbød*, den *20-9-74*

**Axel Brøndum A/S**  
Eolkevej Telefon (06) 623800  
8300 Viborg

*Axel Brøndum*  
(Underskrift)

Byggesag lb. nr. *249172*

BR20.9.74



SLAGELSE KOMMUNE  
BYGNINGSINSPEKTØREN

Byggesag nr. 249/72

Dato for udst. byggetilladelse  
23/6 1972

ghj/yb

## Bygningsattest

### Ejendommen

Matr. nr.	pc. 84 af 263 a	af .	Slagelse markjorder
beliggende	Søndermarksvej 52, 4200 Slagelse		

Det attesteres herved, at det på ovennævnte ejendom i henhold til byggetilladelsen udførte byggearbejde bestående i opførelse af: rækkehus med kælder og udhus

indeholdende: 1 x 5 værelser

bebygget areal: hus: 54,40 m<sup>2</sup> - udhus: 6,60 m<sup>2</sup>

etageareal: hus: 108,80 m<sup>2</sup> - udhus: 0,00 m<sup>2</sup>

rumfang:

Ejer: Direktør Bøje Nielsen, Vadestedet 1, 4700 Næstved,

så vidt det ved eftersyn har kunnet konstateres, er udført i overensstemmelse med byggeloven for købstæderne og landet, de i medfør af loven udfærdigede bestemmelser og de til tilladelsen knyttede betingelser.

Nærværende bygningsattest indbefatter, at kommunalbestyrelsen som byplanmyndighed, som vejmyndighed og som påtaleberettiget i forhold til de ejendommen påhvilende byggeservitutter intet har fundet at indvende mod det udførte byggearbejde.

Dato: 19. august 1974.

Hr. arkitekt B. Nordsted-Jørgensen,  
Gavnøvej 103,  
4700 Næstved.



SLAGELSE KOMMUNE  
BYGNINGSINSPEKTØREN

Byggesag nr.	249/72
Dato for udst. byggetilladelse	23/6 1972

ghj/yb

## Bygningsattest

### Ejendommen

Matr. nr.	pc. 83 af 263 a	af	Slagelse markjorder
beliggende	Søndermarksvej 54, 4200 Slagelse		

Det attesteres herved, at det på ovennævnte ejendom i henhold til byggetilladelsen udførte byggearbejde bestående i opførelse af: rækkehus med kælder og udhus.

indeholdende: 1 x 5 værelser

bebygget areal: hus: 54,40 m<sup>2</sup> - udhus: 6,60 m<sup>2</sup>

etageareal: hus: 108,80 m<sup>2</sup> - udhus: 0,00 m<sup>2</sup>

rumfang:

Ejer: Direktør Bøje Nielsen, Vadestedet 1, 4700 Næstved,

så vidt det ved eftersyn har kunnet konstateres, er udført i overensstemmelse med byggeloven for købstæderne og landet, de i medfør af loven udfærdigede bestemmelser og de til tilladelsen knyttede betingelser.

Nærværende bygningsattest indbefatter, at kommunalbestyrelsen som byplanmyndighed, som vejmyndighed og som påtaleberettiget i forhold til de ejendommen påhvillende byggeservitutter intet har fundet at indvende mod det udførte byggearbejde.

Dato: 19. august 1974.

Hr. arkitekt B. Nordsted-Jørgensen,  
Gavnøvej 103,  
4700 Næstved.



SLAGELSE KOMMUNE  
BYGNINGSINSPEKTØREN

Byggesag nr. 249/72

Dato for udst. byggetilladelse  
23/6 1972

ghj/yb

## Bygningsattest

### Ejendommen

Matr. nr.	pc. 82 af 263 a	af	Slagelse markjorder
beliggende	Søndermarksvej 56, 4200 Slagelse		

Det attesteres herved, at det på ovennævnte ejendom i henhold til byggetilladelsen udførte byggearbejde bestående i

opførelse af: rækkehus med kælder og udhus

indeholdende: 1 x 5 værelser

bebygget areal: hus: 54,40 m<sup>2</sup> - udhus: 6,60 m<sup>2</sup>

etageareal: hus: 108,80 m<sup>2</sup> - udhus: 0,00 m<sup>2</sup>

rumfang:

Ejer: Direktør Bøje Nielsen, Vadestedet 1, 4700 Næstved,

så vidt det ved eftersyn har kunnet konstateres, er udført i overensstemmelse med byggeloven for købstæderne og landet, de i medfør af loven udfærdigede bestemmelser og de til tilladelsen knyttede betingelser.

Nærværende bygningsattest indbefatter, at kommunalbestyrelsen som byplanmyndighed, som vejmyndighed og som påtaleberettiget i forhold til de ejendommen påhvilende byggeservitutter intet har fundet at indvende mod det udførte byggearbejde.

Dato: 19. august 1974.

Hr. arkitekt B. Nordsted-Jørgensen,  
Gavnøvej 103,  
4700 Næstved.



SLAGELSE KOMMUNE  
BYGNINGSINSPEKTØREN

Byggesag nr. 249/72

Dato for udst. byggetilladelse  
23/6 1972

ghj/yb

## Bygningsattest

### Ejendommen

Matr. nr.	pc. 81 af 263 a	af	Slagelse markjorder
beliggende	Søndermarksvej 58, 4200 Slagelse		

Det attesteres herved, at det på ovennævnte ejendom i henhold til byggetilladelsen udførte byggearbejde bestående i

opførelse af: rækkehus med kælder og udhus

indeholdende: 1 x 5 værelser

bebygget areal: hus: 54,40 m<sup>2</sup> - udhus: 6,60 m<sup>2</sup>

etageareal: hus: 108,80 m<sup>2</sup> - udhus: 0,00 m<sup>2</sup>

rumfang:

Ejer: Direktør Bøje Nielsen, Vadestedet 1, 4700 Næstved,

så vidt det ved eftersyn har kunnet konstateres, er udført i overensstemmelse med byggeloven for købstæderne og landet, de i medfør af loven udfærdigede bestemmelser og de til tilladelsen knyttede betingelser.

Nærværende bygningsattest indbefatter, at kommunalbestyrelsen som byplanmyndighed, som vejmyndighed og som påtaleberettiget i forhold til de ejendommen påhvilende byggeservitutter intet har fundet at indvende mod det udførte byggearbejde.

Dato: 19. august 1974.

Hr. arkitekt B. Nordsted-Jørgensen,  
Gavnøvej 103,  
4700 Næstved.



SLAGELSE KOMMUNE  
BYGNINGSINSPEKTØREN

Byggesag nr.	249/72
Dato for udst. byggetilladelse	23/6 1972

ghj/yb

## Bygningsattest

### Ejendommen

Matr. nr.	pc. 80 af 263 a	af	Slagelse markjorder
beliggende	Søndermarksvej 60, 4200 Slagelse		

Det attesteres herved, at det på ovennævnte ejendom i henhold til byggetilladelsen udførte byggearbejde bestående i

opførelse af: rækkehus med kælder og udhus  
indeholdende: 1 x 5 værelser  
bebygget areal: hus: 54,40 m<sup>2</sup> - udhus: 6,60 m<sup>2</sup>  
etageareal: hus: 108,80 m<sup>2</sup> - udhus: 0,00 m<sup>2</sup>  
rumfang:

Ejer: Direktør Bøje Nielsen, Vadestedet 1, 4700 Næstved,

så vidt det ved eftersyn har kunnet konstateres, er udført i overensstemmelse med byggeloven for købstæderne og landet, de i medfør af loven udfærdigede bestemmelser og de til tilladelsen knyttede betingelser.

Nærværende bygningsattest indbefatter, at kommunalbestyrelsen som byplanmyndighed, som vejmyndighed og som påtaleberettiget i forhold til de ejendommen påhvilende byggeservitutter intet har fundet at indvende mod det udførte byggearbejde.

Dato: 19. august 1974.

Hr. arkitekt B. Nordsted-Jørgensen,  
Gavnøvej 103,  
4700 Næstved.





SLAGELSE KOMMUNE  
BYGNINGSINSPEKTØREN

Byggesag nr.	249/72
Dato for udst. byggetilladelse	23/6 1972

ghj/yb

## Bygningsattest

### Ejendommen

Matr. nr.	pc. 79 af 263 a	af .	Slagelse markjorder
beliggende	Søndermarksvej 62, 4200 Slagelse		

Det attesteres herved, at det på ovennævnte ejendom i henhold til byggetilladelsen udførte byggearbejde bestående i opførelse af: rækkehus med kælder og udhus

indeholdende: 1 x 5 værelser

bebygget areal: hus: 54,40 m<sup>2</sup> - udhus: 6,60 m<sup>2</sup>

etageareal: hus: 108,80 m<sup>2</sup> - udhus: 0,00 m<sup>2</sup>

rumfang:

Ejer: Direktør Bøje Nielsen, Vadestedet 1, 4700 Næstved,

så vidt det ved eftersyn har kunnet konstateres, er udført i overensstemmelse med byggeloven for købstæderne og landet, de i medfør af loven udfærdigede bestemmelser og de til tilladelsen knyttede betingelser.

Nærværende bygningsattest indbefatter, at kommunalbestyrelsen som byplanmyndighed, som vejmyndighed og som påtaleberettiget i forhold til de ejendommen påhvilende byggeservitutter intet har fundet at indvende mod det udførte byggearbejde.

Dato: 19. august 1974.

Hr. arkitekt B. Nordsted-Jørgensen,  
Gavnøvej 103,  
4700 Næstved.



SLAGELSE KOMMUNE  
BYGNINGSINSPEKTØREN

Byggesag nr. 249/72
Dato for udst. byggetilladelse 23/6 1972

ghj/yb

## Bygningsattest

### Ejendommen

Matr. nr.	pc. 78 af 263 a	af .	Slagelse markjorder
beliggende	Søndermarksvej 64, 4200 Slagelse		

Det attesteres herved, at det på ovennævnte ejendom i henhold til byggetilladelsen udførte byggearbejde bestående i opførelse af: rækkehus med kælder og udhus

indeholdende: 1 x 5 værelser

bebygget areal: hus: 54,40 m<sup>2</sup> - udhus: 6,60 m<sup>2</sup>

etageareal: hus: 108,80 m<sup>2</sup> - udhus: 0,00 m<sup>2</sup>

rumfang:

Ejer: Direktør Bøje Nielsen, Vadestedet 1, 4700 Næstved,

så vidt det ved eftersyn har kunnet konstateres, er udført i overensstemmelse med byggeloven for købstæderne og landet, de i medfør af loven udfærdigede bestemmelser og de til tilladelsen knyttede betingelser.

Nærværende bygningsattest indbefatter, at kommunalbestyrelsen som byplanmyndighed, som vejmyndighed og som påtaleberettiget i forhold til de ejendommen påhvillende byggeservitutter intet har fundet at indvende mod det udførte byggearbejde.

Dato: 19. august 1974.

Hr. arkitekt B. Nordsted-Jørgensen,  
Gavnøvej 103,  
4700 Næstved.



SLAGELSE KOMMUNE  
BYGNINGSINSPEKTØREN

Byggesag nr.	249/72
Dato for udst. byggetilladelse	23/6 1972

ghj/yb

## Bygningsattest

### Ejendommen

Matr. nr.	pc. 104 af 263 a	af	Slagelse markjorder
beliggende	Søndermarksvej 96, 4200 Slagelse		

Det attesteres herved, at det på ovennævnte ejendom i henhold til byggetilladelsen udførte byggearbejde bestående i

opførelse af: rækkehus med kælder og udhus

indeholdende: 1 x 5 værelser

bebygget areal: hus: 54,40 m<sup>2</sup> - udhus: 6,60 m<sup>2</sup>

etageareal: hus: 108,80 m<sup>2</sup> - udhus: 0,00 m<sup>2</sup>

rumfang:

Ejer: Direktør Bøje Nielsen, Vadestedet 1, 4700 Næstved,

så vidt det ved eftersyn har kunnet konstateres, er udført i overensstemmelse med byggeloven for købstæderne og landet, de i medfør af loven udfærdigede bestemmelser og de til tilladelsen knyttede betingelser.

Nærværende bygningsattest indbefatter, at kommunalbestyrelsen som byplanmyndighed, som vejmyndighed og som påtaleberettiget i forhold til de ejendommen påhvilende byggeservitutter intet har fundet at indvende mod det udførte byggearbejde.

Dato: 19. august 1974.

Hr. arkitekt B. Nordsted-Jørgensen,  
Gavnøvej 103,  
4700 Næstved.



SLAGELSE KOMMUNE  
BYGNINGSINSPEKTØREN

Byggesag nr. 249/72

Dato for udst. byggetilladelse  
23/6 1972

ghj/yb

## Bygningsattest

### Ejendommen

Matr. nr.	pc. 103 af 263 a	af	Slagelse markjorder
beliggende	Søndermarksvej 98, 4200 Slagelse		

Det attesteres herved, at det på ovennævnte ejendom i henhold til byggetilladelsen udførte byggearbejde bestående i

opførelse af: rækkehus med kælder og udhus

indeholdende: 1 x 5 værelser

bebygget areal: hus: 54,40 m<sup>2</sup> - udhus: 6,60 m<sup>2</sup>

etageareal: hus: 108,80 m<sup>2</sup> - udhus: 0,00 m<sup>2</sup>

rumfang:

Ejer: Direktør Bøje Nielsen, Vadestedet 1, 4700 Næstved,

så vidt det ved eftersyn har kunnet konstateres, er udført i overensstemmelse med byggeloven for købstæderne og landet, de i medfør af loven udfærdigede bestemmelser og de til tilladelsen knyttede betingelser.

Nærværende bygningsattest indbefatter, at kommunalbestyrelsen som byplanmyndighed, som vejmyndighed og som påtaleberettiget i forhold til de ejendommen påhvillende byggeservitutter intet har fundet at indvende mod det udførte byggearbejde.

Dato: 19. august 1974.

Hr. arkitekt B. Nordsted-Jørgensen,  
Gavnøvej 103,  
4700 Næstved.



SLAGELSE KOMMUNE  
BYGNINGSINSPEKTØREN

Byggesag nr. 249/72

Dato for udst. byggetilladelse  
23/6 1972

ghj/yb

## Bygningsattest

### Ejendommen

Matr. nr.	pc. 102 af 263 a	af	Slagelse markjorder
beliggende	Søndermarksvej 100, 4200 Slagelse		

Det attesteres herved, at det på ovennævnte ejendom i henhold til byggetilladelsen udførte byggearbejde bestående i opførelse af: rækkehus med kælder og udhus

indeholdende: 1 x 5 værelser

bebygget areal: hus: 54,40 m<sup>2</sup> - udhus: 6,60 m<sup>2</sup>

etageareal: hus: 108,80 m<sup>2</sup> - udhus: 0,00 m<sup>2</sup>

rumfang:

Ejer: Direktør Bøje Nielsen, Vadestedet 1, 4700 Næstved,

så vidt det ved eftersyn har kunnet konstateres, er udført i overensstemmelse med byggeloven for købstæderne og landet, de i medfør af loven udfærdigede bestemmelser og de til tilladelsen knyttede betingelser.

Nærværende bygningsattest indbefatter, at kommunalbestyrelsen som byplanmyndighed, som vejmyndighed og som påtaleberettiget i forhold til de ejendommen påhvillende byggeservitutter intet har fundet at indvende mod det udførte byggearbejde.

Dato: 19. august 1974.

Hr. arkitekt B. Nordsted-Jørgensen,  
Gavnøvej 103,  
4700 Næstved.



SLAGELSE KOMMUNE  
BYGNINGSINSPEKTØREN

Byggesag nr. 249/72

Dato for udst. byggetilladelse  
23/6 1972

ghj/yb

## Bygningsattest

### Ejendommen

Matr. nr.	pc. 101 af 263 a	af	Slagelse markjorder
beliggende	Søndermarksvej 102, 4200 Slagelse		

Det attesteres herved, at det på ovennævnte ejendom i henhold til byggetilladelsen udførte byggearbejde bestående i opførelse af: rækkehus med kælder og udhus

indeholdende: 1 x 5 værelser

bebygget areal: hus: 54,40 m<sup>2</sup> - udhus: 6,60 m<sup>2</sup>

etageareal: hus: 108,80 m<sup>2</sup> - udhus: 0,00 m<sup>2</sup>

rumfang:

Ejer: Direktør Bøje Nielsen, Vadestedet 1, 4700 Næstved,

så vidt det ved eftersyn har kunnet konstateres, er udført i overensstemmelse med byggeloven for købstæderne og landet, de i medfør af loven udfærdigede bestemmelser og de til tilladelsen knyttede betingelser.

Nærværende bygningsattest indbefatter, at kommunalbestyrelsen som byplanmyndighed, som vejmyndighed og som påtaleberettiget i forhold til de ejendommen påhvilende byggeservitutter intet har fundet at indvende mod det udførte byggearbejde.

Dato: 19. august 1974.

Hr. arkitekt B. Nordsted-Jørgensen,  
Gavnøvej 103,  
4700 Næstved.



SLAGELSE KOMMUNE  
BYGNINGSINSPEKTØREN

Byggesag nr.	249/72
Dato for udst. byggetilladelse	23/6 1972

ghj/yb

## Bygningsattest

### Ejendommen

Matr. nr.	pc. 100 af 263 a	af .	Slagelse markjorder
beliggende	Søndermarksvej 104, 4200 Slagelse		

Det attesteres herved, at det på ovennævnte ejendom i henhold til byggetilladelsen udførte byggearbejde bestående i opførelse af: rækkehus med kælder og udhus

indeholdende: 1 x 5 værelser

bebygget areal: hus: 54,40 m<sup>2</sup> - udhus: 6,60 m<sup>2</sup>

etageareal: hus: 108,80 m<sup>2</sup> - udhus: 0,00 m<sup>2</sup>

rumfang:

Ejer: Direktør Bøje Nielsen, Vadestedet 1, 4700 Næstved,

så vidt det ved eftersyn har kunnet konstateres, er udført i overensstemmelse med byggeloven for købstæderne og landet, de i medfør af loven udfærdigede bestemmelser og de til tilladelsen knyttede betingelser.

Nærværende bygningsattest indbefatter, at kommunalbestyrelsen som byplanmyndighed, som vejmyndighed og som påtaleberettiget i forhold til de ejendommen påhvilende byggeservitutter intet har fundet at indvende mod det udførte byggearbejde.

Dato: 19. august 1974.

Hr. arkitekt B. Nordsted-Jørgensen,  
Gavnøvej 103,  
4700 Næstved.



SLAGELSE KOMMUNE  
BYGNINGSINSPEKTØREN

Byggesag nr. 249/72

Dato for udst. byggetilladelse  
23/6 1972

ghj/yb

## Bygningsattest

### Ejendommen

Matr. nr.	pc. 99 af 263 a	af	Slagelse markjorder
beliggende	Søndermarksvej 106, 4200 Slagelse		

Det attesteres herved, at det på ovennævnte ejendom i henhold til byggetilladelsen udførte byggearbejde bestående i

opførelse af: rækkehus med kælder og udhus

indeholdende: 1 x 5 værelser

bebygget areal: hus: 54,40 m<sup>2</sup> - udhus: 6,60 m<sup>2</sup>

etageareal: hus: 108,80 m<sup>2</sup> - udhus: 0,00 m<sup>2</sup>

rumfang:

Ejer: Direktør Bøje Nielsen, Vadestedet 1, 4700 Næstved,

så vidt det ved eftersyn har kunnet konstateres, er udført i overensstemmelse med byggeloven for købstæderne og landet, de i medfør af loven udfærdigede bestemmelser og de til tilladelsen knyttede betingelser.

Nærværende bygningsattest indbefatter, at kommunalbestyrelsen som byplanmyndighed, som vejmyndighed og som påtaleberettiget i forhold til de ejendommen påhvilende byggeservitutter intet har fundet at indvende mod det udførte byggearbejde.

Dato: 19. august 1974.

Hr. arkitekt B. Nordsted-Jørgensen,  
Gavnøvej 103,  
4700 Næstved.





SLAGELSE KOMMUNE  
BYGNINGSINSPEKTØREN

Byggesag nr.	249/72
Dato for udst. byggetilladelse	23/6 1972

ghj/yb

## Bygningsattest

### Ejendommen

Matr. nr.	pc. 98 af 263 a	af	Slagelse markjorder
beliggende	Søndermarksvej 108, 4200 Slagelse		

Det attesteres herved, at det på ovennævnte ejendom i henhold til byggetilladelsen udførte byggearbejde bestående i

opførelse af: rækkehus med kælder og udhus

indeholdende: 1 x 5 værelser

bebygget areal: hus: 54,40 m<sup>2</sup> - udhus: 6,60 m<sup>2</sup>

etageareal: hus: 108,80 m<sup>2</sup> - udhus: 0,00 m<sup>2</sup>

rumfang:

Ejer: Direktør Bøje Nielsen, Vadestedet 1, 4700 Næstved,

så vidt det ved eftersyn har kunnet konstateres, er udført i overensstemmelse med byggeloven for købstæderne og landet, de i medfør af loven udfærdigede bestemmelser og de til tilladelsen knyttede betingelser.

Nærværende bygningsattest indbefatter, at kommunalbestyrelsen som byplanmyndighed, som vejmyndighed og som påtaleberettiget i forhold til de ejendommen påhvilende byggeservitutter intet har fundet at indvende mod det udførte byggearbejde.

Dato: 19. august 1974.

Hr. arkitekt B. Nordsted-Jørgensen,  
Gavnøvej 103,  
4700 Næstved.



SLAGELSE KOMMUNE  
BYGNINGSINSPEKTØREN

Byggesag nr. 249/72

Dato for udst. byggetilladelse  
23/6 1972

ghj/yb

## Bygningsattest

### Ejendommen

Matr. nr.	pc. 97 af 263 a	af	Slagelse markjorder
beliggende	Søndermarksvej 110, 4200 Slagelse		

Det attesteres herved, at det på ovennævnte ejendom i henhold til byggetilladelsen udførte byggearbejde bestående i

opførelse af: rækkehus med kælder og udhus

indeholdende: 1 x 5 værelser

bebygget areal: hus: 54,40 m<sup>2</sup> - udhus: 6,60 m<sup>2</sup>

etageareal: hus: 108,80 m<sup>2</sup> - udhus: 0,00 m<sup>2</sup>

rumfang:

Ejer: Direktør Bøje Nielsen, Vadestedet 1, 4700 Næstved,

så vidt det ved eftersyn har kunnet konstateres, er udført i overensstemmelse med byggeloven for købstæderne og landet, de i medfør af loven udfærdigede bestemmelser og de til tilladelsen knyttede betingelser.

Nærværende bygningsattest indbefatter, at kommunalbestyrelsen som byplanmyndighed, som vejmyndighed og som påtaleberettiget i forhold til de ejendommen påhvilende byggeservitutter intet har fundet at indvende mod det udførte byggearbejde.

Dato: 19. august 1974.

Hr. arkitekt B. Nordsted-Jørgensen,  
Gavnøvej 103,  
4700 Næstved.



SLAGELSE KOMMUNE  
BYGNINGSINSPEKTØREN

Byggesag nr.	249/72
Dato for udst. byggetilladelse	23/6 1972

ghj/yb

## Bygningsattest

### Ejendommen

Matr. nr.	pc. 96 af 263 a	af	Slagelse markjorder
beliggende	Søndermarksvej 112, 4200 Slagelse		

Det attesteres herved, at det på ovennævnte ejendom i henhold til byggetilladelsen udførte byggearbejde bestående i

opførelse af: rækkehus med kælder og udhus

indeholdende: 1 x 5 værelser

bebygget areal: hus: 54,40 m<sup>2</sup> - udhus: 6,60 m<sup>2</sup>

etageareal: hus: 108,80 m<sup>2</sup> - udhus: 0,00 m<sup>2</sup>

rumfang:

Ejer: Direktør Bøje Nielsen, Vadestedet 1, 4700 Næstved,

så vidt det ved eftersyn har kunnet konstateres, er udført i overensstemmelse med byggeloven for købstæderne og landet, de i medfør af loven udfærdigede bestemmelser og de til tilladelsen knyttede betingelser.

Nærværende bygningsattest indbefatter, at kommunalbestyrelsen som byplanmyndighed, som vejmyndighed og som påtaleberettiget i forhold til de ejendommen påhvilende byggeservitutter intet har fundet at indvende mod det udførte byggearbejde.

Dato: 19. august 1974.

Hr. arkitekt B. Nordsted-Jørgensen,  
Gavnøvej 103,  
4700 Næstved.



SLAGELSE KOMMUNE  
BYGNINGSINSPEKTØREN

Byggesag nr.	249/72
Dato for udst. byggetilladelse	23/6 1972

ghj/yb

## Bygningsattest

### Ejendommen

Matr. nr.	pc. 95 af 263 a	af	Slagelse markjorder
beliggende	Søndermarksvej 114, 4200 Slagelse		

Det attesteres herved, at det på ovennævnte ejendom i henhold til byggetilladelsen udførte byggearbejde bestående i

opførelse af: rækkehus med kælder og udhus

indeholdende: 1 x 5 værelser

bebygget areal: hus: 54,40 m<sup>2</sup> - udhus: 6,60 m<sup>2</sup>

etageareal: hus: 108,80 m<sup>2</sup> - udhus: 0,00 m<sup>2</sup>

rumfang:

Ejer: Direktør Bøje Nielsen, Vadestedet 1, 4700 Næstved,

så vidt det ved eftersyn har kunnet konstateres, er udført i overensstemmelse med byggeloven for købstæderne og landet, de i medfør af loven udfærdigede bestemmelser og de til tilladelsen knyttede betingelser.

Nærværende bygningsattest indbefatter, at kommunalbestyrelsen som byplanmyndighed, som vejmyndighed og som påtaleberettiget i forhold til de ejendommen påhvilende byggeservitutter intet har fundet at indvende mod det udførte byggearbejde.

Dato: 19. august 1974.

Hr. arkitekt B. Nordsted-Jørgensen,  
Gavnøvej 103,  
4700 Næstved.



SLAGELSE KOMMUNE  
Bygningsinspektøren.

Byggesag nr.

249/72

## Færdigmelding

BYGNINGSINSPEKTØREN  
RÅDHUSET  
4200 SLAGELSE

Pollesikring ved rådhus nr 100 og 108  
arbejdes d. 14. 8. 74.

*MV*

Det meddeles herved, at byggearbejdet på ejendommen

matr. nr.	Parceller matr. 2639	af	Slagelse markjorder
beliggende	Søndermarksvej 52-54-56-58-60-62-64 og 96-98-100-102-104-106-108-110-112-114		
tilhørende	Dir. Bøje Nilsen Næstved.		

er afsluttet.

Jeg anmoder i denne anledning om at få udstedt bygningsattest og vedlægger:

- attest fra skorstensfejeren om, at intet er til hinder for rensning af skorstene, ildsteder og aftræksrør.
- for så vidt angår bygningens centralvarmeanlæg en erklæring om, at anlæggets kedler opfylder forskrifterne for indretningen af centralvarmekedler i socialministeriets bekendtgørelse nr. 114 af 1. april 1931, § 1, afsnit E\*).
- færdigmelding af sanitetsarbejder fra autoriseret mester.

Slagelse, den 14/8-74

midtconsult aps

rådgivende ingeniør  
tilsyn

*P. Mønstensen*

\*) Erklæringen skal iflg. bygningsvedtægtens § 10 udfærdiges enten af fabriksinspektøren eller en under arbejdstilsynet ansat maskinmester eller af en eller den civilingeniør, akademiingeniør eller teknikumingeniør, som evt. har forestået projekteringen og udførelsen af det pågældende centralvarmeanlæg.

Byggesag lb. nr. 249/72

BR 14. 8. 74



SLAGELSE KOMMUNE  
Bygningsspektøren

Byggesag nr.

Blad 10

VVS-færdigmelding.

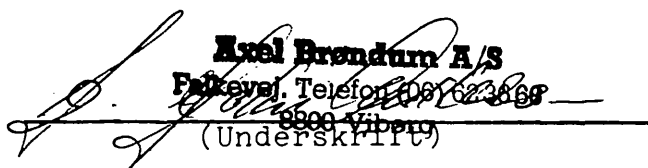
Undertegnede bekræfter herved at have udført vand- og sanitetsarbejdet i ejendommen.

matr.nr: 644-75a-263 Slagelse

beliggende: Søndremarksvej 106-108-110  
112-114

Arbejdet er udført efter de for tiden gældende forskrifter og regulativer.

Ringsted, den 9-8-74.

  
**Axel Brøndum A/S**  
Frikvej, Telefon 087 623868  
8800 Viborg  
(Underskrift)

Byggesag lb. nr. 249172

BR 12. 8. 74



SLAGELSE KOMMUNE  
Bygningsinspektøren

Byggesag nr.

Blok 11.

VVS-færdigmelding.

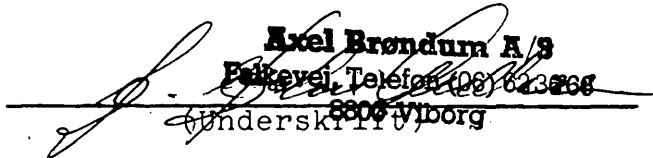
Undertegnede bekræfter herved at have udført  
vand- og sanitetsarbejdet i ejendommen.

matr.nr: 64u-75a-263 Slagelse.

beliggende: Søndemarkvej 96-98-100-102-104

Arbejdet er udført efter de for tiden gældende  
forskrifter og regulativer.

Ringsted, den 9-8-74.

  
**Axel Brøndum A/S**  
Fiskevej, Telefon 108 623268  
8000 Viborg

Underskrift

Byggesag lb. nr. 249/72

BR 12. 8. 74



SLAGELSE KOMMUNE  
Bygningsinspektøren

Byggesag nr.

Blak 15.

VVS-færdigmelding.

Undertegnede bekræfter herved at have udført vand- og sanitetsarbejdet i ejendommen.

matr.nr: 64 u - 75 a - 263 Slagelse

beliggende: Søndemarkvej 52-54-56-58-60-62-64.

Arbejdet er udført efter de for tiden gældende forskrifter og regulativer.

Ringsted, den 9-8-74

**Axel Brøndum A/S**

Falkevej, Telefon (06) 62 86 66

8000 Viborg

(Underskrift)

Byggesag lb. nr. 2491 72

BR 12. 8. 74



**Bøje Nielsen**

Direktor

Killestr. udh. 108  
108  
VADESTEDET 1  
4700 NÆSTVED  
TELEFON (03) 72 56 85

Slagelse kommune,  
Bygningsinspektoratet,  
4200 Slagelse.

DERES REF.:

VOR REF.: LBM/AHN

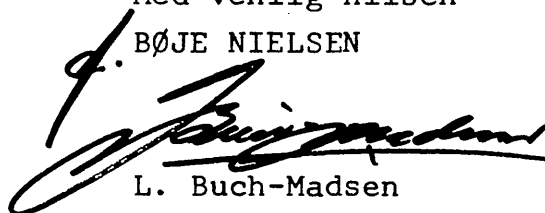
DATO: 14. august 1974.

Vedr. Skovsøparken.

Hoslagt fremsendes 3 stk. ansøgninger om moms-godtgørelse for ialt 17 huse i Skovsøparkens afsnit II. Husene er af vor byggele-delse færdigmeldt overfor kommunen, og vi beder Dem derfor høfligt snarest muligt videreeksperdere ansøgningerne til toldvæsenet.

Med venlig hilsen

BØJE NIELSEN



L. Buch-Madsen

afd.chef.

Byggesag lb. nr. 249172

BR 16. 8. 74

**Bøje Nielsen**

Direktor

VADESTEDET 1  
4700 NÆSTVED  
TELEFON (03) 72 56 85

Slagelse kommune,  
Bygningsinspektoratet,  
4200 Slagelse.

DERES REF.:

VOR REF.: LBM/AHN


DATO: 23. juli 1974.

Vedr. "Skovsøparken".

Hoslagt fremsendes ansøgning om moms-godtgørelse for de sidste 11 huse i ovennævnte bebyggelses afsnit I. Vi beder høfligt kommunen snarest muligt videreeksperdere ansøgningen til toldvæsenet.

Med venlig hilsen

BØJE NIELSEN



L. Buch-Madsen

afd. chef.

Byggesag lb. nr. 249/72.

BR 24. 7. 74



SLAGELSE KOMMUNE  
BYGNINGSINSPEKTØREN

Byggesag nr. 249/72

Dato for udst. byggetilladelse  
23/6 1972

ghj/yb

## Bygningsattest

### Ejendommen

Matr. nr.	253 <u>aa</u>	af	Slagelse markjorder
beliggende	Søndermarksvej 166, 4200 Slagelse		

Det attesteres herved, at det på ovennævnte ejendom i henhold til byggetilladelsen udførte byggearbejde bestående i opførelse af: rækkehus med kælder og udhus

indeholdende: 1 x 5 værelser

bebygget areal: hus: 54,40 m<sup>2</sup> - udhus: 6,60 m<sup>2</sup>

etageareal: hus: 108,80 m<sup>2</sup> - udhus: 0,00 m<sup>2</sup>

rumfang:

Ejer: Direktør Bøje Nielsen, Vadestedet 1, 4700 Næstved,

så vidt det ved eftersyn har kunnet konstateres, er udført i overensstemmelse med byggeloven for købstæderne og landet, de i medfør af loven udfærdigede bestemmelser og de til tilladelsen knyttede betingelser.

Nærværende bygningsattest indbefatter, at kommunalbestyrelsen som byplanmyndighed, som vejmyndighed og som påtaleberettiget i forhold til de ejendommen påhvilende byggeservitutter intet har fundet at indvende mod det udførte byggearbejde.

Dato: 5. juli 1972.

Hr. arkitekt B. Nordsted-Jørgensen,  
Gavnøvej 103,  
4700 Næstved.



SLAGELSE KOMMUNE  
BYGNINGSINSPEKTØREN

Byggesag nr. 249/72
Dato for udst. byggetilladelse 23/6 1972

ghj/yb

## Bygningsattest

### Ejendommen

Matr. nr. 263 ab	af Slagelse markjorder
beliggende Søndermarksvej 168, 4200 Slagelse	

Det attesteres herved, at det på ovennævnte ejendom i henhold til byggetilladelsen udførte byggearbejde bestående i opførelse af: rækkehus med kælder og udhus

indeholdende: 1 x 5 værelser

bebygget areal: hus: 54,40 m<sup>2</sup> - udhus: 6,60 m<sup>2</sup>

etageareal: hus: 108,80 m<sup>2</sup> - udhus: 0,00 m<sup>2</sup>

rumfang:

Ejer: Direktør Bøje Nielsen, Vadestedet 1, 4700 Næstved,

så vidt det ved eftersyn har kunnet konstateres, er udført i overensstemmelse med byggeloven for købstæderne og landet, de i medfør af loven udfærdigede bestemmelser og de til tilladelsen knyttede betingelser.

Nærværende bygningsattest indbefatter, at kommunalbestyrelsen som byplanmyndighed, som vejmyndighed og som påtaleberettiget i forhold til de ejendommen påhvilende byggeservitutter intet har fundet at indvende mod det udførte byggearbejde.

Dato: 5. juli 1974.

Hr. arkitekt B. Nordsted-Jørgensen,  
Gavnøvej 103,  
4700 Næstved.



SLAGELSE KOMMUNE  
BYGNINGSINSPEKTØREN

Byggesag nr. 249/72

Dato for udst. byggetilladelse.  
23/6 1972

ghj/yb

## Bygningsattest

### Ejendommen

Matr. nr.	263 <u>ac</u>	af	Slagelse markjorder
beliggende	Søndermarksvej 170, 4200 Slagelse		

Det attesteres herved, at det på ovennævnte ejendom i henhold til byggetilladelsen udførte byggearbejde bestående i opførelse af: rækkehus med kælder og udhus

indeholdende: 1 x 5 værelser

bebygget areal: hus: 54,40 m<sup>2</sup> - udhus: 6,60 m<sup>2</sup>

etageareal: hus: 108,80 m<sup>2</sup> - udhus: 0,00 m<sup>2</sup>

rumfang:

Ejer: Direktør Bøje Nielsen, Vadestedet 1, 4700 Næstved,

så vidt det ved eftersyn har kunnet konstateres, er udført i overensstemmelse med byggeloven for købstæderne og landet, de i medfør af loven udfærdigede bestemmelser og de til tilladelsen knyttede betingelser.

Nærværende bygningsattest indbefatter, at kommunalbestyrelsen som byplanmyndighed, som vejmyndighed og som påtaleberettiget i forhold til de ejendommen påhvilende byggeservitutter intet har fundet at indvende mod det udførte byggearbejde.

Dato: 5. juli 1974.

Hr. arkitekt B. Nordsted-Jørgensen,  
Gavnøvej 103,  
4700 Næstved.



SLAGELSE KOMMUNE  
BYGNINGSINSPEKTØREN

Byggesag nr. 249/72
Dato for udst. byggetilladelse 23/6 1972

ghj/yb

## Bygningsattest

### Ejendommen

Matr. nr. 263 <u>ad</u>	af Slagelse markjorder
beliggende Søndermarksvej 172, 4200 Slagelse	

Det attesteres herved, at det på ovennævnte ejendom i henhold til byggetilladelsen udførte byggearbejde bestående i opførelse af: rækkehus med kælder og udhus

indeholdende: 1 x 5 værelser

bebygget areal: hus: 54,40 m<sup>2</sup> - udhus: 6,60 m<sup>2</sup>

etageareal: hus: 108,80 m<sup>2</sup> - udhus: 0,00 m<sup>2</sup>

rumfang:

Ejer: Direktør Bøje Nielsen, Vadestedet 1, 4700 Næstved,

så vidt det ved eftersyn har kunnet konstateres, er udført i overensstemmelse med byggeloven for købstæderne og landet, de i medfør af loven udfærdigede bestemmelser og de til tilladelsen knyttede betingelser.

Nærværende bygningsattest indbefatter, at kommunalbestyrelsen som byplanmyndighed, som vejmyndighed og som påtaleberettiget i forhold til de ejendommen påhvilende byggeservitutter intet har fundet at indvende mod det udførte byggearbejde.

Dato: 5. juli 1974.

Hr. arkitekt B. Nordsted-Jørgensen,  
Gavnøvej 103,  
4700 Næstved.



SLAGELSE KOMMUNE  
BYGNINGSINSPEKTØREN

Byggesag nr. 249/72

Dato for udst. byggetilladelse  
23/6 1972

ghj/yb

## Bygningsattest

### Ejendommen

Matr. nr.	263 <u>ae</u>	af	Slagelse markjorder
beliggende	Søndermarksvej 174, 4200 Slagelse		

Det attesteres herved, at det på ovennævnte ejendom i henhold til byggetilladelsen udførte byggearbejde bestående i opførelse af: rækkehus med kælder og udhus

indeholdende: 1 x 5 værelser

bebygget areal: hus: 54,40 m<sup>2</sup> - udhus: 6,60 m<sup>2</sup>

etageareal: hus: 108,80 m<sup>2</sup> - udhus: 0,00 m<sup>2</sup>

rumfang:

Ejer: Direktør Bøje Nielsen, Vadestedet 1, 4700 Næstved,

så vidt det ved eftersyn har kunnet konstateres, er udført i overensstemmelse med byggeloven for købstæderne og landet, de i medfør af loven udfærdigede bestemmelser og de til tilladelsen knyttede betingelser.

Nærværende bygningsattest indbefatter, at kommunalbestyrelsen som byplanmyndighed, som vejmyndighed og som påtaleberettiget i forhold til de ejendommen påhvilende byggeservitutter intet har fundet at indvende mod det udførte byggearbejde.

Dato: 5. juli 1974.

Hr. arkitekt B. Nordsted-Jørgensen,  
Gavnøvej 103,  
4700 Næstved.



SLAGELSE KOMMUNE  
BYGNINGSINSPEKTØREN

Byggesag nr. 249/72

Dato for udst. byggetilladelse  
23/6 1972

ghj/yb

## Bygningsattest

### Ejendommen

Matr. nr.	263 af	af	Slagelse markjorder.
beliggende	Søndermarksvej 176, 4200 Slagelse		

Det attesteres herved, at det på ovennævnte ejendom i henhold til byggetilladelsen udførte byggearbejde bestående i opførelse af: rækkehus med kælder og udhus

indeholdende: 1 x 5 værelser

bebygget areal: hus: 54,40 m<sup>2</sup> - udhus: 6,60 m<sup>2</sup>

etageareal: hus: 108,80 m<sup>2</sup> - udhus: 0,00 m<sup>2</sup>

rumfang:

Ejer: Direktør Bøje Nielsen, Vadestedet 1, 4700 Næstved,

så vidt det ved eftersyn har kunnet konstateres, er udført i overensstemmelse med byggeloven for købstæderne og landet, de i medfør af loven udfærdigede bestemmelser og de til tilladelsen knyttede betingelser.

Nærværende bygningsattest indbefatter, at kommunalbestyrelsen som byplanmyndighed, som vejmyndighed og som påtaleberettiget i forhold til de ejendommen påhvilende byggeservitutter intet har fundet at indvende mod det udførte byggearbejde.

Dato: 5. juli 1974.

Hr. arkitekt B. Nordsted-Jørgensen,  
Gavnøvej 103,  
4700 Næstved.





SLAGELSE KOMMUNE  
BYGNINGSINSPEKTØREN

Byggesag nr. 249/72

Dato for udst. byggetilladelse  
23/6 1972

ghj/yb

## Bygningsattest

### Ejendommen

Matr. nr.	263 <u>ak</u>	af	Slagelse markjorder
beliggende	Søndermarksvej 200, 4200 Slagelse		

Det attesteres herved, at det på ovennævnte ejendom i henhold til byggetilladelsen udførte byggearbejde bestående i opførelse af: rækkehus med kælder og udhus

indeholdende: 1 x 5 værelser

bebygget areal: hus: 54,40 m<sup>2</sup> - udhus: 6,60 m<sup>2</sup>

etageareal: hus: 108,80 m<sup>2</sup> - udhus: 0,00 m<sup>2</sup>

rumfang:

Ejer: Direktør Bøje Nielsen, Vadestedet 1, 4700 Næstved,

så vidt det ved eftersyn har kunnet konstateres, er udført i overensstemmelse med byggeloven for købstæderne og landet, de i medfør af loven udfærdigede bestemmelser og de til tilladelsen knyttede betingelser.

Nærværende bygningsattest indbefatter, at kommunalbestyrelsen som byplanmyndighed, som vejmyndighed og som påtaleberettiget i forhold til de ejendommen påhvilende byggeservitutter intet har fundet at indvende mod det udførte byggearbejde.

Dato: 5. juli 1974.

Hr. arkitekt B. Nordsted-Jørgensen,  
Gavnøvej 103,  
4700 Næstved.



SLAGELSE KOMMUNE  
BYGNINGSINSPEKTØREN

Byggesag nr.	249/72
Dato for udst. byggetilladelse	23/6 1972

ghj/yb

## Bygningsattest

### Ejendommen

Matr. nr.	263 <u>a1</u>	af	Slagelse markjorder
beliggende	Søndermarksvej 202, 4200 Slagelse		

Det attesteres herved, at det på ovennævnte ejendom i henhold til byggetilladelsen udførte byggearbejde bestående i opførelse af: rækkehus med kælder og udhus

indeholdende: 1 x 5 værelser

bebygget areal: hus: 54,40 m<sup>2</sup> - udhus: 6,60 m<sup>2</sup>

etageareal: hus: 108,80 m<sup>2</sup> - udhus: 0,00 m<sup>2</sup>

rumfang:

Ejer: Direktør Bøje Nielsen, Vadestedet 1, 4700 Næstved,

så vidt det ved eftersyn har kunnet konstateres, er udført i overensstemmelse med byggeloven for købstæderne og landet, de i medfør af loven udfærdigede bestemmelser og de til tilladelsen knyttede betingelser.

Nærværende bygningsattest indbefatter, at kommunalbestyrelsen som byplanmyndighed, som vejmyndighed og som påtaleberettiget i forhold til de ejendommen påhvilende byggeservitutter intet har fundet at indvende mod det udførte byggearbejde.

Dato: 5. juli 1974.

Hr. arkitekt B. Nordsted-Jørgensen,  
Gavnøvej 103,  
4700 Næstved.



SLAGELSE KOMMUNE  
BYGNINGSINSPEKTØREN

Byggesag nr.	249/72
Dato for udst. byggetilladelse	23/6 1972

ghj/yb

## Bygningsattest

### Ejendommen

Matr. nr.	263 <u>ah</u>	af	Slagelse markjorder
beliggende	Søndermarksvej 204, 4200 Slagelse		

Det attesteres herved, at det på ovennævnte ejendom i henhold til byggetilladelsen udførte byggearbejde bestående i opførelse af: rækkehus med kælder og udhus

indeholdende: 1 x 5 værelser

bebygget areal: hus: 54,40 m<sup>2</sup> - udhus: 6,60 m<sup>2</sup>

etageareal: hus: 108,80 m<sup>2</sup> - udhus: 0,00 m<sup>2</sup>

rumfang:

Ejer: Direktør Bøje Nielsen, Vadestedet 1, 4700 Næstved,

så vidt det ved eftersyn har kunnet konstateres, er udført i overensstemmelse med byggeloven for købstæderne og landet, de i medfør af loven udfærdigede bestemmelser og de til tilladelsen knyttede betingelser.

Nærværende bygningsattest indbefatter, at kommunalbestyrelsen som byplanmyndighed, som vejmyndighed og som påtaleberettiget i forhold til de ejendommen påhvilende byggeservitutter intet har fundet at indvende mod det udførte byggearbejde.

Dato: 5. juli 1974.

Hr. arkitekt B. Nordsted-Jørgensen,  
Gavnøvej 103,  
4700 Næstved.



SLAGELSE KOMMUNE  
BYGNINGSINSPEKTØREN

Byggesag nr. 249/72

Dato for udst. byggetilladelse  
23/6 1972

ghj/yb

## Bygningsattest

### Ejendommen

Matr. nr.	263 <u>ag</u>	af	Slagelse markjorder
beliggende	Søndermarksvej 206, 4200 Slagelse		

Det attesteres herved, at det på ovennævnte ejendom i henhold til byggetilladelsen udførte byggearbejde bestående i opførelse af: rækkehus med kælder og udhus

indeholdende: 1 x 5 værelser

bebygget areal: hus: 54,40 m<sup>2</sup> - udhus: 6,60 m<sup>2</sup>

etageareal: hus: 108,80 m<sup>2</sup> - udhus: 0,00 m<sup>2</sup>

rumfang:

Ejer: Direktør Bøje Nielsen, Vadestedet 1, 4700 Næstved,

så vidt det ved eftersyn har kunnet konstateres, er udført i overensstemmelse med byggeloven for købstæderne og landet, de i medfør af loven udfærdigede bestemmelser og de til tilladelsen knyttede betingelser.

Nærværende bygningsattest indbefatter, at kommunalbestyrelsen som byplanmyndighed, som vejmyndighed og som påtaleberettiget i forhold til de ejendommen påhvilende byggeservitutter intet har fundet at indvende mod det udførte byggearbejde.

Dato: 5. juli 1974.

Hr. arkitekt B. Nordsted-Jørgensen,  
Gavnøvej 103,  
4700 Næstved.



SLAGELSE KOMMUNE  
Bygningsinspektøren.

Byggesag nr.

249/72

## Færdigmelding

BYGNINGSINSPEKTØREN  
RADHUSET  
4200 SLAGELSE

Det meddeles herved, at byggearbejdet på ejendommen

matr. nr.	64 <sup>4</sup> , 75 <sup>a</sup> og 263	af	Slagelse markjorder
beliggende	Søndermarksvej nr 166, 168, 170, 172, 174 og 176		
tilhørende	Danske Fabrikshaller P/S Vadestedet 1, Næstved		

er afsluttet.

Jeg anmoder i denne anledning om at få udstedt bygningsattest og vedlægger:

- attest fra skorstensfejeren om, at intet er til hinder for rensning af skorstene, ildsteder og aftræksrør.
- for så vidt angår bygningens centralvarmeanlæg en erklæring om, at anlæggets kedler opfylder forskrifterne for indretningen af centralvarmekedler i socialministeriets bekendtgørelse nr. 114 af 1. april 1931, § 1, afsnit E \*).
- færdigmelding af sanitetsarbejder fra autoriseret mester.

Slagelse ..... den 17/6 -74 .....

midtconsult aps

af rådgivende ingeniører

tilsyn Underskrift

P. Møntsen

\*) Erklæringen skal iflg. bygningsvedtægtens § 10 udfærdiges enten af fabriksinspektøren eller en under arbejdstilsynet ansat maskinmester eller af en eller den civilingeniør, akademiingeniør eller teknikumingeniør, som evt. har forestået projekteringen og udførelsen af det pågældende centralvarmeanlæg.

Byggesag lb. nr. 249/72

BR 18. 6. 74



SLAGELSE KOMMUNE  
Bygningsinspektøren.

Byggesag nr.  
249/72

## Færdigmelding

BYGNINGSINSPEKTØREN  
RADHUSET  
4200 SLAGELSE

Det meddeles herved, at byggearbejdet på ejendommen

matr. nr.	64 <sup>u</sup> , 75 <sup>g</sup> og 263	af	Slagelse markjorder
beliggende	Søndermaksvej nr 198, 200, 202, 204 og 206		
tilhørende	Porske Fabrikshaller Pk Vedestedet 1, Næstved.		

er afsluttet.

Jeg anmoder i denne anledning om at få udstedt bygningsattest og vedlægger:

- attest fra skorstensfejer om, at intet er til hinder for rensning af skorstene, ildsteder og aftræksrør.
- for så vidt angår bygningens centralvarmeanlæg en erklæring om, at anlæggets kedler opfylder forskrifterne for indretningen af centralvarmekedler i socialministeriets bekendtgørelse nr. 114 af 1. april 1931, § 1, afsnit E\*).
- færdigmelding af sanitetsarbejder fra autoriseret mester.

Slagelse, den 17-6-74

midtconsult aps

rådgivende ingeniører

tilsyn Underskrift

P. Mønter

\*) Erklæringen skal iflg. bygningsvedtægtens § 10 udfærdiges enten af fabriksinspektøren eller en under arbejdstilsynet ansat maskinmester eller af en eller den civilingeniør, akademiingeniør eller teknikumingeniør, som evt. har forestået projekteringen og udførelsen af det pågældende centralvarmeanlæg.

Byggesag lb. nr. 249/72

BR 18. 6. 74



SLAGELSE KOMMUNE  
Bygningsinspektøren

Byggesag nr.

*Blak 7.*

VVS-færdigmelding.

Undertegnede bekræfter herved at have udført vand- og sanitetsarbejdet i ejendommen.

matr.nr: 64 u. - 75 a. - 263 Slagelse.

beliggende: Søndre markvej 198 - 200 - 202 - 204 - 206.

Arbejdet er udført efter de for tiden gældende forskrifter og regulativer.

Pringsdal, den 14-6-74.

**Esol Brøndum A/S**

Falkevej, Telefon (06) 62 36 61  
8800 Viborg

*J. J. Brøndum*  
(Underskrift)

Byggesag lb. nr. 249172

BR 17. 6. 74



SLAGELSE KOMMUNE  
Bygningsinspektøren

Byggesag nr.

*Blak 8.*

VVS-færdigmelding.

Undertegnede bekræfter herved at have udført vand- og sanitetsarbejdet i ejendommen.

matr.nr: *644-75a-263 Slagelse.*

beliggende: *Søndemærksvej 166-168-170-172-174-176.*

Arbejdet er udført efter de for tiden gældende forskrifter og regulativer.

*Ringsted*, den *14-6-74*

**Karl Brøndum A/S**

Falkevej, Telefon (06) 60 60 60

*J. Peter Pedersen*  
(Underskrift)

Byggesag lb. nr. *249172*

BR 17. 6. 74 :





SLAGELSE KOMMUNE  
BYGNINGSINSPEKTØREN

Byggesag nr.	249/72
Dato for udst. byggetilladelse	23/6 1972

ghj/yb

## Bygningsattest

### Ejendommen

Matr. nr.	263 <u>x</u>	af	Slagelse markjorder
beliggende	Søndermarksvej 156, 4200 Slagelse		

Det attesteres herved, at det på ovennævnte ejendom i henhold til byggetilladelsen udførte byggearbejde bestående i opførelse af: rækkehus med kælder og udhus  
indeholdende: 1 x 5 værelser  
bebygget areal: hus: 54,40 m<sup>2</sup> - udhus: 6,60 m<sup>2</sup>  
etageareal: hus: 108,80 m<sup>2</sup> - udhus: 0,00 m<sup>2</sup>  
rumfang:

Ejer: Direktør Bøje Nielsen, Vadestedet 1, 4700 Næstved,

så vidt det ved eftersyn har kunnet konstateres, er udført i overensstemmelse med byggeloven for købstæderne og landet, de i medfør af loven udfærdigede bestemmelser og de til tilladelsen knyttede betingelser. Nærværende bygningsattest indbefatter, at kommunalbestyrelsen som byplanmyndighed, som vejmyndighed og som påtaleberettiget i forhold til de ejendommen påhvilende byggeservitutter intet har fundet at indvende mod det udførte byggearbejde.

Dato: 29. januar 1974.

Hr. arkitekt B. Nordsted-Jørgensen,  
Gavnøvej 103,  
4700 Næstved.



SLAGELSE KOMMUNE  
BYGNINGSINSPEKTØREN

Byggesag nr. 249/72
Dato for udst. byggetilladelse 23/6 1972

ghj/yb

## Bygningsattest

### Ejendommen

Matr. nr. 263 <u>y</u>	af Slagelse markjorder
beliggende Søndermarksvej 158, 4200	Slagelse

Det attesteres herved, at det på ovennævnte ejendom i henhold til byggetilladelsen udførte byggearbejde bestående i opførelse af: rækkehus med kælder og udhus

indeholdende: 1 x 5 værelser

bebygget areal: hus: 54,40 m<sup>2</sup> - udhus: 6,60 m<sup>2</sup>

etageareal: hus: 108,80 m<sup>2</sup> - udhus: 0,00 m<sup>2</sup>

rumfang:

Ejer: Direktør Bøje Nielsen, Vadestedet 1, 4700 Næstved,

så vidt det ved eftersyn har kunnet konstateres, er udført i overensstemmelse med byggeloven for købstæderne og landet, de i medfør af loven udfærdigede bestemmelser og de til tilladelsen knyttede betingelser.

Nærværende bygningsattest indbefatter, at kommunalbestyrelsen som byplanmyndighed, som vejmyndighed og som påtaleberettiget i forhold til de ejendommen påhvilende byggeservitutter intet har fundet at indvende mod det udførte byggearbejde.

Dato: 29. januar 1974.

Hr. arkitekt B. Nordsted-Jørgensen,  
Gavnøvej 103,  
4700 Næstved.



SLAGELSE KOMMUNE  
BYGNINGSINSPEKTØREN

Byggeag nr.	249/72
Dato for udst. byggetilladelse	23/6 1972

ghj/yb

## Bygningsattest

### Ejendommen

Matr. nr.	263 <u>z</u>	af	Slagelse markjorder
beliggende	Søndermarksvej 160, 4200 Slagelse		

Det attesteres herved, at det på ovennævnte ejendom i henhold til byggetilladelsen udførte byggearbejde bestående i opførelse af: rækkehus med kælder og udhus

indeholdende: 1 x 5 værelser

bebygget areal: hus: 54,40 m<sup>2</sup> - udhus: 6,60 m<sup>2</sup>

etageareal: hus: 108,80 m<sup>2</sup> - udhus: 0,00 m<sup>2</sup>

rumfang:

Ejer: Direktør Bøje Nielsen, Vadestedet 1, 4700 Næstved,

så vidt det ved eftersyn har kunnet konstateres, er udført i overensstemmelse med byggeloven for købstæderne og landet, de i medfør af loven udfærdigede bestemmelser og de til tilladelsen knyttede betingelser.

Nærværende bygningsattest indbefatter, at kommunalbestyrelsen som byplanmyndighed, som vejmyndighed og som påtaleberettiget i forhold til de ejendommen påhvilende byggeservitutier intet har fundet at indvende mod det udførte byggearbejde.

Dato: 29. januar 1974.

Hr. arkitekt B. Nordsted-Jørgensen,  
Gavnøvej 103,  
4700 Næstved.



SLAGELSE KOMMUNE  
BYGNINGSINSPEKTØREN

Byggesag nr. 249/72

Dato for udst. byggetilladelse  
23/6 1972

ghj/yb

## Bygningsattest

### Ejendommen

Matr. nr.	263 æ	af	Slagelse markjorder
beliggende	Søndermarksvej 162, 4200 Slagelse		

Det attesteres herved, at det på ovennævnte ejendom i henhold til byggetilladelsen udførte byggearbejde bestående i opførelse af: rækkehus med kælder og udhus

indeholdende: 1 x 5 værelser

bebygget areal: hus: 54,40 m<sup>2</sup> - udhus: 6,60 m<sup>2</sup>

etageareal: hus: 108,80 m<sup>2</sup> - udhus: 0,00 m<sup>2</sup>

rumfang:

Ejer: Direktør Bøje Nielsen, Vadestedet 1, 4700 Næstved,

så vidt det ved eftersyn har kunnet konstateres, er udført i overensstemmelse med byggeloven for købstæderne og landet, de i medfør af loven udfærdigede bestemmelser og de til tilladelsen knyttede betingelser.

Nærværende bygningsattest indbefatter, at kommunalbestyrelsen som byplanmyndighed, som vejmyndighed og som påtaleberettiget i forhold til de ejendommen påhvilende byggeservitutter intet har fundet at indvende mod det udførte byggearbejde.

Dato: 29. januar 1974.

Hr. arkitekt B. Nordsted-Jørgensen,  
Gavnøvej 103,  
4700 Næstved.



SLAGELSE KOMMUNE  
BYGNINGSINSPEKTØREN

Byggesag nr. 249/72

Dato for udst. byggetilladelse  
23/6 1972

ghj/yb

## Bygningsattest

### Ejendommen

Matr. nr.	263 Ø	af	Slagelse markjorder
beliggende	Søndermarksvej 164, 4200 Slagelse		

Det attesteres herved, at det på ovennævnte ejendom i henhold til byggetilladelsen udførte byggearbejde bestående i

opførelse af: rækkehus med kælder og udhus

indeholdende: 1 x 5 værelser

bebygget areal: hus: 54,40 m<sup>2</sup> - udhus: 6,60 m<sup>2</sup>

etageareal: hus: 108,80 m<sup>2</sup> - udhus: 0,00 m<sup>2</sup>

rumfang:

Ejer: Direktør Bøje Nielsen, Vadestedet 1, 4700 Næstved,

så vidt det ved eftersyn har kunnet konstateres, er udført i overensstemmelse med byggeloven for købstæderne og landet, de i medfør af loven udfærdigede bestemmelser og de til tilladelsen knyttede betingelser.

Nærværende bygningsattest indbefatter, at kommunalbestyrelsen som byplanmyndighed, som vejmyndighed og som påtaleberettiget i forhold til de ejendommen påhvilende byggeservitutter intet har fundet at indvende mod det udførte byggearbejde.

Dato: 29. januar 1974.

Hr. arkitekt B. Nordsted-Jørgensen,  
Gavnøvej 103,  
4700 Næstved.



SLAGELSE KOMMUNE  
BYGNINGSINSPEKTØREN

Byggesag nr. 249/72
Dato for udst. byggetilladelse 23/6 1972

ghj/yb

## Bygningsattest

### Ejendommen

Matr. nr. 263 <u>av</u>	af Slagelse markjorder
beliggende Søndermarksvej 178, 4200 Slagelse	

Det attesteres herved, at det på ovennævnte ejendom i henhold til byggetilladelsen udførte byggearbejde bestående i opførelse af: rækkehus med kælder og udhus  
indeholdende: 1 x 5 værelser  
bebygget areal: hus: 54,40 m<sup>2</sup> - udhus: 6,60 m<sup>2</sup>  
etageareal: hus: 108,80 m<sup>2</sup> - udhus: 0,00 m<sup>2</sup>  
rumfang:

Ejer: Direktør Bøje Nielsen, Vadestedet 1, 4700 Næstved,

så vidt det ved eftersyn har kunnet konstateres, er udført i overensstemmelse med byggeloven for købstæderne og landet, de i medfør af loven udfærdigede bestemmelser og de til tilladelsen knyttede betingelser. Nærværende bygningsattest indbefatter, at kommunalbestyrelsen som byplanmyndighed, som vejmyndighed og som påtaleberettiget i forhold til de ejendommen påhvilende byggeservitutter intet har fundet at indvende mod det udførte byggearbejde.

Dato: 29. januar 1974.

Hr. arkitekt B. Nordsted-Jørgensen,  
Gavnøvej 103,  
4700 Næstved.



SLAGELSE KOMMUNE  
BYGNINGSINSPEKTØREN

Byggesag nr. 249/72

Dato for udst. byggetilladelse  
23/6 1972

ghj/yb

## Bygningsattest

### Ejendommen

Matr. nr.	263 <u>au</u>	af	Slagelse markjorder
beliggende	Søndermarksvej 180, 4200 Slagelse		

Det attesteres herved, at det på ovennævnte ejendom i henhold til byggetilladelsen udførte byggearbejde bestående i opførelse af: rækkehus med kælder og udhus

indeholdende: 1 x 5 værelser

bebygget areal: hus: 54,40 m<sup>2</sup> - udhus: 6,60 m<sup>2</sup>

etageareal: hus: 108,80 m<sup>2</sup> - udhus: 0,00 m<sup>2</sup>

rumfang:

Ejer: Direktør Bøje Nielsen, Vadestedet 1, 4700 Næstved,

så vidt det ved eftersyn har kunnet konstateres, er udført i overensstemmelse med byggeloven for købstæderne og landet, de i medfør af loven udfærdigede bestemmelser og de til tilladelsen knyttede betingelser.

Nærværende bygningsattest indbefatter, at kommunalbestyrelsen som byplanmyndighed, som vejmyndighed og som påtaleberettiget i forhold til de ejendommen påhvilende byggeservitutter intet har fundet at indvende mod det udførte byggearbejde.

Dato: 29. januar 1974.

Hr. arkitekt B. Nordsted-Jørgensen,  
Gavnøvej 103,  
4700 Næstved.



SLAGELSE KOMMUNE  
BYGNINGSINSPEKTØREN

Byggesag nr.	249/72
Dato for udst. byggetilladelse	23/6 1972

ghj/yb

## Bygningsattest

### Ejendommen

Matr. nr.	263 <u>at</u>	af	Slagelse markjorder
beliggende	Søndermarksvej 182, 4200 Slagelse		

Det attesteres herved, at det på ovennævnte ejendom i henhold til byggetilladelsen udførte byggearbejde bestående i opførelse af: rækkehus med kælder og udhus  
indeholdende: 1 x 5 værelser  
bebygget areal: hus: 54,40 m<sup>2</sup> - udhus: 6,60 m<sup>2</sup>  
etageareal: hus: 108,80 m<sup>2</sup> - udhus: 0,00 m<sup>2</sup>  
rumfang:

Ejer: Direktør Bøje Nielsen, Vadestedet 1, 4700 Næstved,

så vidt det ved eftersyn har kunnet konstateres, er udført i overensstemmelse med byggeloven for købstæderne og landet, de i medfør af loven udfærdigede bestemmelser og de til tilladelsen knyttede betingelser.  
Nærværende bygningsattest indbefatter, at kommunalbestyrelsen som byplanmyndighed, som vejmyndighed og som påtaleberettiget i forhold til de ejendommen påhvilende byggeservitutter intet har fundet at indvende mod det udførte byggearbejde.

Dato: 29. januar 1974.

Hr. arkitekt B. Nordsted-Jørgensen,  
Gavnøvej 103,  
4700 Næstved.





SLAGELSE KOMMUNE  
BYGNINGSINSPEKTØREN

Byggesag nr.	249/72
Dato for udst. byggetilladelse	23/6 1972

ghj/yb

## Bygningsattest

### Ejendommen

Matr. nr.	263 <u>as</u>	af	Slagelse markjorder
beliggende	Søndermarksvej 184, 4200 Slagelse		

Det attesteres herved, at det på ovennævnte ejendom i henhold til byggetilladelsen udførte byggearbejde bestående i opførelse af: rækkehus med kælder og udhus

indeholdende: 1 x 5 værelser

bebygget areal: hus: 54,40 m<sup>2</sup> - udhus: 6,60 m<sup>2</sup>

etageareal: hus: 108,80 m<sup>2</sup> - udhus: 0,00 m<sup>2</sup>

rumfang:

Ejer: Direktør Bøje Nielsen, Vadestedet 1, 4700 Næstved,

så vidt det ved eftersyn har kunnet konstateres, er udført i overensstemmelse med byggeloven for købstæderne og landet, de i medfør af loven udfærdigede bestemmelser og de til tilladelsen knyttede betingelser.

Nærværende bygningsattest indbefatter, at kommunalbestyrelsen som byplanmyndighed, som vejmyndighed og som påtaleberettiget i forhold til de ejendommen påhvilende byggeservitutter intet har fundet at indvende mod det udførte byggearbejde.

Dato: 29. januar 1974.

Hr. arkitekt B. Nordsted-Jørgensen,  
Gavnøvej 103,  
4700 Næstved.



SLAGELSE KOMMUNE  
BYGNINGSINSPEKTØREN

Byggesag nr. 249/72

Dato for udst. byggetilladelse  
23/6 1972

ghj/yb

## Bygningsattest

### Ejendommen

Matr. nr.	263 <u>am</u>	af	Slagelse markjorder
beliggende	Søndermarksvej 186, 4200 Slagelse		

Det attesteres herved, at det på ovennævnte ejendom i henhold til byggetilladelsen udførte byggearbejde bestående i opførelse af: **rækkehus med kælder**

indeholdende: **1 x 5 værelser**

bebygget areal: **54,40 m<sup>2</sup>**

etageareal: **108,80 m<sup>2</sup>**

rumfang:

Ejer: **Direktør Bøje Nielsen, Vadestedet 1, 4700 Næstved,**

så vidt det ved eftersyn har kunnet konstateres, er udført i overensstemmelse med bygge-loven for købstæderne og landet, de i medfør af loven udfærdigede bestemmelser og de til tilladelsen knyttede betingelser.

Nærværende bygningsattest indbefatter, at kommunalbestyrelsen som byplanmyndighed, som vejmyndighed og som påtaleberettiget i forhold til de ejendommen påhvilende byggeservitutter intet har fundet at indvende mod det udførte byggearbejde.

Dato: **29. januar 1974.**

Hr. arkitekt B. Nordsted-Jørgensen,  
Gavnøvej 103,  
4700 Næstved.



SLAGELSE KOMMUNE  
BYGNINGSINSPEKTØREN

Byggesag nr.	249/72
Dato for udst. byggetilladelse	23/6 1972

ghj/yb

## Bygningsattest

### Ejendommen

Matr. nr.	263 <u>an</u>	af	Slagelse markjorder
beliggende	Søndermarksvej 188, 4200 Slagelse		

Det attesteres herved, at det på ovennævnte ejendom i henhold til byggetilladelsen udførte byggearbejde bestående i opførelse af: rækkehus med kælder og udhus  
indeholdende: 1 x 5 værelser  
bebygget areal: hus: 54,40 m<sup>2</sup> - udhus: 6,60 m<sup>2</sup>  
etageareal: hus: 108,80 m<sup>2</sup> - udhus: 0,00 m<sup>2</sup>  
rumfang:

Ejer: Direktør Bøje Nielsen, Vadestedet 1, 4700 Næstved,

så vidt det ved eftersyn har kunnet konstateres, er udført i overensstemmelse med byggeloven for købstæderne og landet, de i medfør af loven udfærdigede bestemmelser og de til tilladelsen knyttede betingelser.

Nærværende bygningsattest indbefatter, at kommunalbestyrelsen som byplanmyndighed, som vejmyndighed og som påtaleberettiget i forhold til de ejendommen påhvilende byggeservitutter intet har fundet at indvende mod det udførte byggearbejde.

Dato: 29. januar 1974.

Hr. arkitekt B. Nordsted-Jørgensen,  
Gavnøvej 103,  
4700 Næstved.



SLAGELSE KOMMUNE  
BYGNINGSINSPEKTØREN

Byggesag nr.	249/72
Dato for udst. byggetilladelse	23/6 1972

ghj/yb

## Bygningsattest

### Ejendommen

Matr. nr.	263 <u>ao</u>	af	Slagelse markjorder
beliggende	Søndermarksvej 190, 4200 Slagelse		

Det attesteres herved, at det på ovennævnte ejendom i henhold til byggetilladelsen udførte byggearbejde bestående i opførelse af: rækkehus med kælder og udhus  
indeholdende: 1 x 5 værelser  
bebygget areal: hus: 54,40 m<sup>2</sup> - udhus: 6,60 m<sup>2</sup>  
etageareal: hus: 108,80 m<sup>2</sup> - udhus: 0,00 m<sup>2</sup>  
rumfang:

Ejer: Direktør Bøje Nielsen, Vadestedet 1, 4700 Næstved,

så vidt det ved eftersyn har kunnet konstateres, er udført i overensstemmelse med byggeloven for købstæderne og landet, de i medfør af loven udfærdigede bestemmelser og de til tilladelsen knyttede betingelser.  
Nærværende bygningsattest indbefatter, at kommunalbestyrelsen som byplanmyndighed, som vejmyndighed og som påtaleberettiget i forhold til de ejendommen påhvilende byggeservitutter intet har fundet at indvende mod det udførte byggearbejde.

Dato: 29. januar 1974.

Hr. arkitekt B. Nordsted-Jørgensen,  
Gavnøvej 103,  
4700 Næstved.



SLAGELSE KOMMUNE  
BYGNINGSINSPEKTØREN

Byggesag nr.	249/72
Dato for udst. byggetilladelse	23/6 1972

ghj/yb

## Bygningsattest

### Ejendommen

Matr. nr.	263 <u>ap</u>	af	Slagelse markjorder
beliggende	Søndermarksvej 192, 4200 Slagelse		

Det attesteres herved, at det på ovennævnte ejendom i henhold til byggetilladelsen udførte byggearbejde bestående i opførelse af: rækkehus med kælder og udhus  
indeholdende: 1 x 5 værelser  
bebygget areal: hus: 54,40 m<sup>2</sup> - udhus: 6,60 m<sup>2</sup>  
etageareal: hus: 108,80 m<sup>2</sup> - udhus: 0,00 m<sup>2</sup>  
rumfang:

Ejer: Direktør Bøje Nielsen, Vadestedet 1, 4700 Næstved,

så vidt det ved eftersyn har kunnet konstateres, er udført i overensstemmelse med byggeloven for købstæderne og landet, de i medfør af loven udfærdigede bestemmelser og de til tilladelsen knyttede betingelser. Nærværende bygningsattest indbefatter, at kommunalbestyrelsen som byplanmyndighed, som vejmyndighed og som påtaleberettiget i forhold til de ejendommen påhvilende byggeservitutter intet har fundet at indvende mod det udførte byggearbejde.

Dato: 29. januar 1974.

Hr. arkitekt B. Nordsted-Jørgensen,  
Gavnøvej 103,  
4700 Næstved.



SLAGELSE KOMMUNE  
BYGNINGSINSPEKTØREN

Byggesag nr.	249/72
Dato for udst. byggetilladelse	23/6 1972

ghj/yb

## Bygningsattest

### Ejendommen

Matr. nr.	263 <u>aq</u>	af	Slagelse markjorder
beliggende	Søndermarksvej 194, 4200 Slagelse		

Det attesteres herved, at det på ovennævnte ejendom i henhold til byggetilladelsen udførte byggearbejde bestående i opførelse af: rækkehus med kælder og udhus  
indeholdende: 1 x 5 værelser  
bebygget areal: hus: 54,40 m<sup>2</sup> - udhus: 6,60 m<sup>2</sup>  
etageareal: hus: 108,80 m<sup>2</sup> - udhus: 0,00 m<sup>2</sup>  
rumfang:

Ejer: Direktør Bøje Nielsen, Vadestedet 1, 4700 Næstved,

så vidt det ved eftersyn har kunnet konstateres, er udført i overensstemmelse med byggeloven for købstæderne og landet, de i medfør af loven udfærdigede bestemmelser og de til tilladelsen knyttede betingelser. Nærværende bygningsattest indbefatter, at kommunalbestyrelsen som byplanmyndighed, som vejmyndighed og som påtaleberettiget i forhold til de ejendommen påhvilende byggeservitutter intet har fundet at indvende mod det udførte byggearbejde.

Dato: 29. januar 1974.

Hr. arkitekt B. Nordsted-Jørgensen,  
Gavnøvej 103,  
4700 Næstved.



SLAGELSE KOMMUNE  
BYGNINGSINSPEKTØREN

Byggesag nr.	249/72
Dato for udst. byggetilladelse	23/6 1972

ghj/yb

## Bygningsattest

### Ejendommen

Matr. nr.	263 <u>ar</u>	af	Slagelse markjorder
beliggende	Søndermarksvej 196, 4200 Slagelse		

Det attesteres herved, at det på ovennævnte ejendom i henhold til byggetilladelsen udførte byggearbejde bestående i opførelse af: rækkehus med kælder og udhus

indeholdende: 1 x 5 værelser

bebygget areal: hus: 54,40 m<sup>2</sup> - udhus: 6,60 m<sup>2</sup>

etageareal: hus: 108,80 m<sup>2</sup> - udhus: 0,00 m<sup>2</sup>

rumfang:

Ejer: Direktør Bøje Nielsen, Vadestedet 1, 4700 Næstved,

så vidt det ved eftersyn har kunnet konstateres, er udført i overensstemmelse med byggeloven for købstæderne og landet, de i medfør af loven udfærdigede bestemmelser og de til tilladelsen knyttede betingelser.

Nærværende bygningsattest indbefatter, at kommunalbestyrelsen som byplanmyndighed, som vejmyndighed og som påtaleberettiget i forhold til de ejendommen påhvilende byggeservitutter intet har fundet at indvende mod det udførte byggearbejde.

Dato: 29. januar 1974.

Hr. arkitekt B. Nordsted-Jørgensen,  
Gavnøvej 103,  
4700 Næstved.



SLAGELSE KOMMUNE  
Bygningsinspektøren

## Færdigmelding

Byggesag nr.

BYGNINGSINSPEKTØREN  
RADHUSET  
4200 SLAGELSE

Det meddeles herved, at byggearbejdet på ejendommen (Blok 9)

matr. nr.	164 263 <del>Ø</del>	162 263 <del>Ø</del>	160 263 <del>Z</del>	158 263 <del>Y</del>	156 263 <del>X</del>	af
beliggende	Søndermarksvej nr 164-162-160-158-156 Slagelse					
tilhørende	Dir Bøje Nielsen Næstved.					

er afsluttet.

Jeg anmoder i denne anledning om at få udstedt bygningsattest og vedlægger:

- attest fra skorstensfejeren om, at intet er til hinder for rensning af skorstene, ildsteder og aftræksrør.
- for så vidt angår bygningens centralvarmeanlæg en erklæring om, at anlæggets kedler opfylder forskrifterne for indretningen af centralvarmekedler i socialministeriets bekendtgørelse nr. 114 af 1. april 1931, § 1, afsnit E\*).
- færdigmelding af sanitetsarbejder fra autoriseret mester.

..... den 11/2 - 73  
*H. Søgaard Andersen*  
.....  
Underskrift

\*) Erklæringen skal iflg. bygningsvedtægtens § 10 udfærdiges enten af fabriksinspektøren eller en under arbejdstilsynet ansat maskinmester eller af en eller den civilingeniør, akademiingeniør eller teknikumingeniør, som evt. har forestået projekteringen og udførelsen af det pågældende centralvarmeanlæg.

Byggesag lb. nr. 249172

BR 10. 12. 73





SLAGELSE KOMMUNE  
Bygningsinspektøren

Byggesag nr.

## Færdigmelding

BYGNINGSINSPEKTØREN  
RADHUSET  
4200 SLAGELSE


Det meddeles herved, at byggearbejdet på ejendommen (Blok 5

matr. nr.	178 <sup>qv</sup> 263 <sup>qv</sup>	180 <sup>qv</sup> 263 <sup>qv</sup>	182 <sup>qv</sup> 263 <sup>qv</sup>	184 <sup>qv</sup> 263 <sup>qv</sup>	at
beliggende	Søndermarkesvej 178-180-182-184 Slagelse.				
tilhørende	Dir Bøje Nielsen Næstved.				

er afsluttet.

Jeg anmoder i denne anledning om at få udstedt bygningsattest og vedlægger:

- attest fra skorstensfejeren om, at intet er til hinder for rensning af skorstene, ildsteder og aftræksrør.
- for så vidt angår bygningens centralvarmeanlæg en erklæring om, at anlæggets kedler opfylder forskrifterne for indretningen af centralvarmekedler i socialministeriets bekendtgørelse nr. 114 af 1. april 1931, § 1, afsnit E\*).
- færdigmelding af sanitetsarbejder fra autoriseret mester.

Næstved, den 11/2-73  
  
Underskrift

\*) Erklæringen skal iflg. bygningsvedtægtens § 10 udfærdiges enten af fabriksinspektøren eller en under arbejdstilsynet ansat maskinmester eller af en eller den civilingeniør, akademiingeniør eller teknikumingeniør, som evt. har forestået projekteringen og udførelsen af det pågældende centralvarmeanlæg.

Byggesag lb. nr. 249172

BR 10.12.73



SLAGELSE KOMMUNE  
Bygningsinspektøren

Byggesag nr.

## Færdigmelding

BYGNINGSINSPEKTØREN  
RADHUSET  
4200 SLAGELSE

Det meddeles herved, at byggearbejdet på ejendommen *Blæk 6*.

matr. nr. <sup>186 am</sup> 263 <sup>186 an</sup> 263 <sup>190</sup> 263 <sup>192</sup> 263 <sup>194</sup> 263 <sup>196 ar</sup> 263 af
beliggende <i>Søndermarksvej 186 - 188 - 190 - 192 - 194 - 196 - Slagelse</i>
tilhørende <i>Dir. Bøje Nielsen Næstved.</i>

er afsluttet.

Jeg anmoder i denne anledning om at få udstedt bygningsattest og vedlægger:

- attest fra skorstensfejeren om, at intet er til hinder for rensning af skorstene, ildsteder og aftræksrør.
- for så vidt angår bygningens centralvarmeanlæg en erklæring om, at anlæggets kedler opfylder forskrifterne for indretningen af centralvarmekedler i socialministeriets bekendtgørelse nr. 114 af 1. april 1931, § 1, afsnit E\*).
- færdigmelding af sanitetsarbejder fra autoriseret mester.

*Abelgaard*, den *11/2-73*.  
*I. Søndergaard*  
Underskrift

\*) Erklæringen skal iflg. bygningsvedtægtens § 10 udfærdiges enten af fabriksinspektøren eller en under arbejdstilsynet ansat maskinmester eller af en eller den civilingeniør, akademiingeniør eller teknikumingeniør, som evt. har forestået projekteringen og udførelsen af det pågældende centralvarmeanlæg.

Byggesag lb. nr. *249172*

BR 10.12.73



SLAGELSE KOMMUNE  
Bygningsinspektøren

Byggesag nr.

*Blad 9.*

VVS-færdigmelding.

Undertegnede bekræfter herved at have udført vand- og sanitetsarbejdet i ejendommen.

matr.nr: *644-759-263 Slagelse*

beliggende: *Spindemærkevej 157-158-160-163-164.*

Arbejdet er udført efter de for tiden gældende forskrifter og regulativer.

*Pringshed*, den *14-11-73*

**Exel Brøndum A/S**

Falkevej Telefon (06) 623600  
- 8806 Vælg

*[Signature]*  
(Underskrift)

Byggesag lb. nr. *249/72*

- K 15. 11. 73



SLAGELSE KOMMUNE  
Bygningsinspektøren

Byggesag nr.

Blech 5.

VVS-færdigmelding.

Undertegnede bekræfter herved at have udført vand- og sanitetsarbejdet i ejendommen.

matr.nr: 64 u.-75 a.-263 Slagelse

beliggende: Søndemarkvej 178-180-182-184.

Arbejdet er udført efter de for tiden gældende forskrifter og regulativer.

Pingsled, den 14-11-73

**Etel Brøndum A/S**

Falkevej, Telefon (06) 23600

1300 Viborg

[Signature]  
(Underskrift)

Byggesag lb. nr. 249172

-K 15. 11. 73



SLAGELSE KOMMUNE  
Bygningsinspektøren

Byggesag nr.

*Bl. 6.*

VVS-færdigmelding.

Undertegnede bekræfter herved at have udført vand- og sanitetsarbejdet i ejendommen.

matr.nr: *64 u - 75 a - 263 Slagelse*

beliggende: *Søndre markvej 186 - 188 - 190 - 192 - 194 - 196.*

Arbejdet er udført efter de for tiden gældende forskrifter og regulativer.

*Ringsted*, den *14-11-73*

**Axel Brøndum A/S**

Falkevej, Telefon (06) 62 2069

*Axel Brøndum*  
(underskrift)

Byggesag lb. nr. *249/72*

-K 15. 11. 73



SLAGELSE KOMMUNE  
BYGNINGSINSPEKTØREN

Byggesag nr. 249/72
Dato for udst. byggetilladelse 23/6 1972

ghj/gp

## Bygningsattest

### Ejendommen

Matr. nr.	263 b	af	Slagelse markjorder
beliggende	Søndermarksvej 116, 4200 Slagelse		

Det attesteres herved, at det på ovennævnte ejendom i henhold til byggetilladelsen udførte byggearbejde bestående i

opførelse af: rækkehus med kælder og udhus  
indeholdende: 1 x 5 værelser  
bebygget areal: hus: 54,40 m<sup>2</sup> - udhus: 6,60 m<sup>2</sup>  
etageareal: hus: 108,80 m<sup>2</sup> - udhus: 0,00 m<sup>2</sup>  
rumfang:

Ejer: Direktør Bøje Nielsen, Vadestedet 1, 4700 Næstved

så vidt det ved eftersyn har kunnet konstateres, er udført i overensstemmelse med byggeloven for købstæderne og landet, de i medfør af loven udfærdigede bestemmelser og de til tilladelsen knyttede betingelser.

Nærværende bygningsattest indbefatter, at kommunalbestyrelsen som byplanmyndighed, som vejmyndighed og som påtaleberettiget i forhold til de ejendommen påhvilende byggeservitutter intet har fundet at indvende mod det udførte byggearbejde.

Dato: 19. november 1973.

Herr arkitekt B. Nordsted-Jørgensen,  
Gavnøvej 103,  
4700 Næstved.



SLAGELSE KOMMUNE  
BYGNINGSINSPEKTØREN

Byggesag nr. 249/72
Dato for udst. byggetilladelse 23/6 1972

ghj/gp

## Bygningsattest

### Ejendommen

Matr. nr. 263 c	af Slagelse markjorder
beliggende Søndermarksvej 118, 4200 Slagelse	

Det attesteres herved, at det på ovennævnte ejendom i henhold til byggetilladelsen udførte byggearbejde bestående i

opførelse af: rækkehus med kælder og udhus  
indeholdende: 1 x 5 værelser  
bebygget areal: hus: 54,40 m<sup>2</sup> - udhus: 6,60 m<sup>2</sup>  
etageareal: hus: 108,80 m<sup>2</sup> - udhus: 0,00 m<sup>2</sup>  
rumfang:

Ejer: Direktør Bøje Nielsen, Vadestedet 1, 4700 Næstved

så vidt det ved eftersyn har kunnet konstateres, er udført i overensstemmelse med byggeloven for købstæderne og landet, de i medfør af loven udfærdigede bestemmelser og de til tilladelsen knyttede betingelser.

Nærværende bygningsattest indbefatter, at kommunalbestyrelsen som byplanmyndighed, som vejmyndighed og som påtaleberettiget i forhold til de ejendommen påhvilende byggeservitutter intet har fundet at indvende mod det udførte byggearbejde.

Dato: 19. november 1973.

Herr arkitekt B. Nordsted-Jørgensen,  
Gavnøvej 103,  
4700 Næstved.



SLAGELSE KOMMUNE  
BYGNINGSINSPEKTØREN

Byggesag nr.	249/72
Dato for udst. byggetilladelse	23/6 1972

ghj/gp

## Bygningsattest

### Ejendommen

Matr. nr.	263 d	af	Slagelse markjorder
beliggende	Søndermarksvej 120, 4200 Slagelse		

Det attesteres herved, at det på ovennævnte ejendom i henhold til byggetilladelsen udførte byggearbejde bestående i

opførelse af: rækkehus med kælder og udhus  
indeholdende: 1 x 5 værelser  
bebygget areal: hus: 54,40 m<sup>2</sup> - udhus: 6,60 m<sup>2</sup>  
etageareal: hus: 108,80 m<sup>2</sup> - udhus: 0,00 m<sup>2</sup>  
rumfang:

Ejer: Direktør Bøje Nielsen, Vadestedet 1, 4700 Næstved

så vidt det ved eftersyn har kunnet konstateres, er udført i overensstemmelse med byggeloven for købstæderne og landet, de i medfør af loven udfærdigede bestemmelser og de til tilladelsen knyttede betingelser.

Nærværende bygningsattest indbefatter, at kommunalbestyrelsen som byplanmyndighed, som vejmyndighed og som påtaleberettiget i forhold til de ejendommen påhvilende byggeservitutter intet har fundet at indvende mod det udførte byggearbejde.

Dato: 19. november 1973.

Herr arkitekt B. Nordsted-Jørgensen,  
Gavnøvej 103,  
4700 Næstved.





SLAGELSE KOMMUNE  
BYGNINGSINSPEKTØREN

Byggesag nr. 249/72
Dato for udst. byggetilladelse 23/6 1972

ghj/gp

## Bygningsattest

### Ejendommen

Matr. nr.	263 e	af	Slagelse markjorder
beliggende	Søndermarksvej 122, 4200 Slagelse		

Det attesteres herved, at det på ovennævnte ejendom i henhold til byggetilladelsen udførte byggearbejde bestående i opførelse af: rækkehus med kælder og udhus  
indeholdende: 1 x 5 værelser  
bebygget areal: hus: 54,40 m<sup>2</sup> - udhus: 6,60 m<sup>2</sup>  
etageareal: hus: 108,80 m<sup>2</sup> - udhus: 0,00 m<sup>2</sup>  
rumfang:

Ejer: Direktør Bøje Nielsen, Vadestedet 1, 4700 Næstved

så vidt det ved eftersyn har kunnet konstateres, er udført i overensstemmelse med byggeloven for købstæderne og landet, de i medfør af loven udfærdigede bestemmelser og de til tilladelsen knyttede betingelser. Nærværende bygningsattest indbefatter, at kommunalbestyrelsen som byplanmyndighed, som vejmyndighed og som påtaleberettiget i forhold til de ejendommen påhvilende byggeservitutter intet har fundet at indvende mod det udførte byggearbejde.

Dato: 19. november 1973.

Herr arkitekt B. Nordsted-Jørgensen,  
Gavnøvej 103,  
4700 Næstved.



SLAGELSE KOMMUNE  
BYGNINGSINSPEKTØREN

Byggesag nr. 249/72

Dato for udst. byggetilladelse  
23/6 1972

ghj/gp

## Bygningsattest

### Ejendommen

Matr. nr.	263 f	af	Slagelse markjorder
beliggende	Søndermarksvej 124, 4200 Slagelse		

Det attesteres herved, at det på ovennævnte ejendom i henhold til byggetilladelsen udførte byggearbejde bestående i

opførelse af: rækkehus med kælder og udhus  
indeholdende: 1 x 5 værelser  
bebygget areal: hus: 54,40 m<sup>2</sup> - udhus: 6,60 m<sup>2</sup>  
etageareal: hus: 108,80 m<sup>2</sup> - udhus: 0,00 m<sup>2</sup>  
rumfang:

Ejer: Direktør Bøje Nielsen, Vadestedet 1, 4700 Næstved

så vidt det ved eftersyn har kunnet konstateres, er udført i overensstemmelse med byggeloven for købstæderne og landet, de i medfør af loven udfærdigede bestemmelser og de til tilladelsen knyttede betingelser.

Nærværende bygningsattest indbefatter, at kommunalbestyrelsen som byplanmyndighed, som vejmyndighed og som påtaleberettiget i forhold til de ejendommen påhvilende byggeservitutter intet har fundet at indvende mod det udførte byggearbejde.

Dato: 19. november 1973.

Herr arkitekt B. Nordsted-Jørgensen,  
Gavnøvej 103,  
4700 Næstved.



SLAGELSE KOMMUNE  
BYGNINGSINSPEKTØREN

Byggesag nr. 249/72

Dato for udst. byggetilladelse  
23/6 1972

ghj/gp

## Bygningsattest

### Ejendommen

Matr. nr.	263 g	af	Slagelse markjorder
beliggende	Søndermarksvej 126, 4200 Slagelse		

Det attesteres herved, at det på ovennævnte ejendom i henhold til byggetilladelsen udførte byggearbejde bestående i

opførelse af: rækkehus med kælder og udhus  
indeholdende: 1 x 5 værelser  
bebygget areal: hus: 54,40 m<sup>2</sup> - udhus: 6,60 m<sup>2</sup>  
etageareal: hus: 108,80 m<sup>2</sup> - udhus: 0,00 m<sup>2</sup>  
rumfang:

Ejer: Direktør Bøje Nielsen, Vadestedet 1, 4700 Næstved

så vidt det ved eftersyn har kunnet konstateres, er udført i overensstemmelse med byggeloven for købstæderne og landet, de i medfør af loven udfærdigede bestemmelser og de til tilladelsen knyttede betingelser.

Nærværende bygningsattest indbefatter, at kommunalbestyrelsen som byplanmyndighed, som vejmyndighed og som påtaleberettiget i forhold til de ejendommen påhvilende byggeservitutter intet har fundet at indvende mod det udførte byggearbejde.

Dato: 19. november 1973.

Herr arkitekt B. Nordsted-Jørgensen,  
Gavnøvej 103,  
4700 Næstved.



SLAGELSE KOMMUNE  
BYGNINGSINSPEKTØREN

Byggesag nr. 249/72
Dato for udst. byggetilladelse 23/6 1972

ghj/gp

## Bygningsattest

### Ejendommen

Matr. nr.	263 <u>h</u>	af	Slagelse markjorder
beliggende	Søndermarksvej 128, 4200 Slagelse		

Det attesteres herved, at det på ovennævnte ejendom i henhold til byggetilladelsen udførte byggearbejde bestående i

opførelse af: rækkehus med kælder og udhus  
indeholdende: 1 x 5 værelser  
bebygget areal: hus: 54,40 m<sup>2</sup> - udhus: 6,60 m<sup>2</sup>  
etageareal: hus: 108,80 m<sup>2</sup> - udhus: 0,00 m<sup>2</sup>  
rumfang:

Ejer: Direktør Bøje Nielsen, Vadestedet 1, 4700 Næstved

så vidt det ved eftersyn har kunnet konstateres, er udført i overensstemmelse med byggeloven for købstæderne og landet, de i medfør af loven udfærdigede bestemmelser og de til tilladelsen knyttede betingelser.

Nærværende bygningsattest indbefatter, at kommunalbestyrelsen som byplanmyndighed, som vejmyndighed og som påtaleberettiget i forhold til de ejendommen påhvilende byggeservitutter intet har fundet at indvende mod det udførte byggearbejde.

Dato: 19. november 1973.

Herr arkitekt B. Nordsted-Jørgensen,  
Gavnøvej 103,  
4700 Næstved.



SLAGELSE KOMMUNE  
BYGNINGSINSPEKTØREN

Byggesag nr. 249/72
Dato for udst. byggetilladelse 23/6 1972

ghj/gp

## Bygningsattest

### Ejendommen

Matr. nr.	263 <u>1</u>	af	Slagelse markjorder
beliggende	Søndermarksvej 130 , 4200 Slagelse		

Det attesteres herved, at det på ovennævnte ejendom i henhold til byggetilladelsen udførte byggearbejde bestående i

opførelse af: rækkehus med kælder og udhus  
indeholdende: 1 x 5 værelser  
bebygget areal: hus: 54,40 m<sup>2</sup> - udhus: 6,60 m<sup>2</sup>  
etageareal: hus: 108,80 m<sup>2</sup> - udhus: 0,00 m<sup>2</sup>  
rumfang:

Ejer: Direktør Bøje Nielsen, Vadestedet 1, 4700 Næstved

så vidt det ved eftersyn har kunnet konstateres, er udført i overensstemmelse med byggeloven for købstæderne og landet, de i medfør af loven udfærdigede bestemmelser og de til tilladelsen knyttede betingelser.

Nærværende bygningsattest indbefatter, at kommunalbestyrelsen som byplanmyndighed, som vejmyndighed og som påtaleberettiget i forhold til de ejendommen påhvilende byggeservitutter intet har fundet at indvende mod det udførte byggearbejde.

Dato: 19. november 1973.

Herr arkitekt B. Nordsted-Jørgensen,  
Gavnøvej 103,  
4700 Næstved.



SLAGELSE KOMMUNE  
BYGNINGSINSPEKTØREN

Byggesag nr. 249/72
Dato for udst. byggetilladelse 23/6 1972

ghj/gp

## Bygningsattest

### Ejendommen

Matr. nr. 263 <u>k</u>	af Slagelse markjorder
beliggende Søndermarksvej 132, 4200 Slagelse	

Det attesteres herved, at det på ovennævnte ejendom i henhold til byggetilladelsen udførte byggearbejde bestående i opførelse af: rækkehus med kælder og udhus  
indeholdende: 1 x 5 værelser  
bebygget areal: hus: 54,40 m<sup>2</sup> - udhus: 6,60 m<sup>2</sup>  
etageareal: hus: 108,80 m<sup>2</sup> - udhus: 0,00 m<sup>2</sup>  
rumfang:

Ejer: Direktør Bøje Nielsen, Vadestedet 1, 4700 Næstved

så vidt det ved eftersyn har kunnet konstateres, er udført i overensstemmelse med byggeloven for købstæderne og landet, de i medfør af loven udfærdigede bestemmelser og de til tilladelsen knyttede betingelser.

Nærværende bygningsattest indbefatter, at kommunalbestyrelsen som byplanmyndighed, som vejmyndighed og som påtaleberettiget i forhold til de ejendommen påhvilende byggeservitutter intet har fundet at indvende mod det udførte byggearbejde.

Dato: 19. november 1973.

Herr arkitekt B. Nordsted-Jørgensen,  
Gavnøvej 103,  
4700 Næstved.



SLAGELSE KOMMUNE  
BYGNINGSINSPEKTØREN

Byggesag nr. 249/72
Dato for udst. byggetilladelse 23/6 1972

ghj/gp

## Bygningsattest

### Ejendommen

Matr. nr. 263 1	af Slagelse markjorder
beliggende Søndermarksvej 134, 4200 Slagelse	

Det attesteres herved, at det på ovennævnte ejendom i henhold til byggetilladelsen udførte byggearbejde bestående i

opførelse af: rækkehus med kælder og udhus

indeholdende: 1 x 5 værelser

bebygget areal: hus: 54,40 m<sup>2</sup> - udhus: 6,60 m<sup>2</sup>

etageareal: hus: 108,80 m<sup>2</sup> - udhus: 0,00 m<sup>2</sup>

rumfang:

Ejer: Direktør Bøje Nielsen, Vadestedet 1, 4700 Næstved

så vidt det ved eftersyn har kunnet konstateres, er udført i overensstemmelse med byggeloven for købstæderne og landet, de i medfør af loven udfærdigede bestemmelser og de til tilladelsen knyttede betingelser.

Nærværende bygningsattest indbefatter, at kommunalbestyrelsen som byplanmyndighed, som vejmyndighed og som påtaleberettiget i forhold til de ejendommen påhvilende byggeservitutter intet har fundet at indvende mod det udførte byggearbejde.

Dato: 19. november 1973.

Herr arkitekt B. Nordsted-Jørgensen,  
Gavnøvej 103,  
4700 Næstved.



SLAGELSE KOMMUNE  
BYGNINGSINSPEKTØREN

Byggesag nr.	249/72
Dato for udst. byggetilladelse	23/6 1972

ghj/gp

## Bygningsattest

### Ejendommen

Matr. nr.	263 <u>m</u>	af	Slagelse markjorder
beliggende	Søndermarksvej 136, 4200 Slagelse		

Det attesteres herved, at det på ovennævnte ejendom i henhold til byggetilladelsen udførte byggearbejde bestående i

opførelse af: rækkehus med kælder og udhus  
indeholdende: 1 x 5 værelser  
bebygget areal: hus: 54,40 m<sup>2</sup> - udhus: 6,60 m<sup>2</sup>  
etageareal: hus: 108,80 m<sup>2</sup> - udhus: 0,00 m<sup>2</sup>  
rumfang:

Ejer: Direktør Bøje Nielsen, Vadestedet 1, 4700 Næstved

så vidt det ved eftersyn har kunnet konstateres, er udført i overensstemmelse med byggeloven for købstæderne og landet, de i medfør af loven udfærdigede bestemmelser og de til tilladelsen knyttede betingelser.

Nærværende bygningsattest indbefatter, at kommunalbestyrelsen som byplanmyndighed, som vejmyndighed og som påtaleberettiget i forhold til de ejendommen påhvilende byggeservitutter intet har fundet at indvende mod det udførte byggearbejde.

Dato: 19. november 1973.

Herr arkitekt B. Nordsted-Jørgensen,  
Gavnøvej 103,  
4700 Næstved.





SLAGELSE KOMMUNE  
BYGNINGSINSPEKTØREN

Byggesag nr. 249/72
Dato for udst. byggetilladelse 23/6 1972

ghj/gp

## Bygningsattest

### Ejendommen

Matr. nr. 263 n	af . . . Slagelse markjorder
beliggende Søndermarksvej 138, 4200 Slagelse	

Det attesteres herved, at det på ovennævnte ejendom i henhold til byggetilladelsen udførte byggearbejde bestående i

opførelse af: rækkehus med kælder og udhus  
indeholdende: 1 x 5 værelser  
bebygget areal: hus: 54,40 m<sup>2</sup> - udhus: 6,60 m<sup>2</sup>  
etageareal: hus: 108,80 m<sup>2</sup> - udhus: 0,00 m<sup>2</sup>  
rumfang:

Ejer: Direktør Bøje Nielsen, Vadestedet 1, 4700 Næstved

så vidt det ved eftersyn har kunnet konstateres, er udført i overensstemmelse med byggeloven for købstæderne og landet, de i medfør af loven udfærdigede bestemmelser og de til tilladelsen knyttede betingelser.

Nærværende bygningsattest indbefatter, at kommunalbestyrelsen som byplanmyndighed, som vejmyndighed og som påtaleberettiget i forhold til de ejendommen påhvilende byggeservitutter intet har fundet at indvende mod det udførte byggearbejde.

Dato: 19. november 1973.

Herr arkitekt B. Nordsted-Jørgensen,  
Gavnøvej 103,  
4700 Næstved.



SLAGELSE KOMMUNE  
BYGNINGSINSPEKTØREN

Byggesag nr. 249/72
Dato for udst. byggetilladelse 23/6 1972

ghj/gp

## Bygningsattest

### Ejendommen

Matr. nr. 263 <u>o</u>	af Slagelse markjorder
beliggende Søndermarksvej 140, 4200 Slagelse	

Det attesteres herved, at det på ovennævnte ejendom i henhold til byggetilladelsen udførte byggearbejde bestående i opførelse af: rækkehus med kælder og udhus  
indeholdende: 1 x 5 værelser  
bebygget areal: hus: 54,40 m<sup>2</sup> - udhus: 6,60 m<sup>2</sup>  
etageareal: hus: 108,80 m<sup>2</sup> - udhus: 0,00 m<sup>2</sup>  
rumfang:

Ejer: Direktør Bøje Nielsen, Vadestedet 1, 4700 Næstved

så vidt det ved eftersyn har kunnet konstateres, er udført i overensstemmelse med byggeloven for købstæderne og landet, de i medfør af loven udfærdigede bestemmelser og de til tilladelsen knyttede betingelser. Nærværende bygningsattest indbefatter, at kommunalbestyrelsen som byplanmyndighed, som vejmyndighed og som påtaleberettiget i forhold til de ejendommen påhvilende byggeservitutter intet har fundet at indvende mod det udførte byggearbejde.

Dato: 19. november 1973.

Herr arkitekt B. Nordsted-Jørgensen,  
Gavnøvej 103,  
4700 Næstved.



SLAGELSE KOMMUNE  
BYGNINGSINSPEKTØREN

Byggesag nr. 249/72
Dato for udst. byggetilladelse 23/6 1972

ghj/gp

## Bygningsattest

### Ejendommen

Matr. nr.	263 p	af	Slagelse markjorder
beliggende	Søndermarksvej 142, 4200 Slagelse		

Det attesteres herved, at det på ovennævnte ejendom i henhold til byggetilladelsen udførte byggearbejde bestående i

opførelse af: rækkehus med kælder og udhus  
indeholdende: 1 x 5 værelser  
bebygget areal: hus: 54,40 m<sup>2</sup> - udhus: 6,60 m<sup>2</sup>  
etageareal: hus: 108,80 m<sup>2</sup> - udhus: 0,00 m<sup>2</sup>  
rumfang:

Ejer: Direktør Bøje Nielsen, Vadestedet 1, 4700 Næstved

så vidt det ved eftersyn har kunnet konstateres, er udført i overensstemmelse med byggeloven for købstæderne og landet, de i medfør af loven udfærdigede bestemmelser og de til tilladelsen knyttede betingelser.

Nærværende bygningsattest indbefatter, at kommunalbestyrelsen som byplanmyndighed, som vejmyndighed og som påtaleberettiget i forhold til de ejendommen påhvillende byggeservitutter intet har fundet at indvende mod det udførte byggearbejde.

Dato: 19. november 1973.

Herr arkitekt B. Nordsted-Jørgensen,  
Gavnøvej 103,  
4700 Næstved.



SLAGELSE KOMMUNE  
BYGNINGSINSPEKTØREN

Byggesag nr.	249/72
Dato for udst. byggetilladelse	23/6 1972

ghj/gp

## Bygningsattest

### Ejendommen

Matr. nr.	263 g	af	Slagelse markjorder
beliggende	Søndermarksvej 144, 4200 Slagelse		

Det attesteres herved, at det på ovennævnte ejendom i henhold til byggetilladelsen udførte byggearbejde bestående i opførelse af: rækkehus med kælder og udhus  
indeholdende: 1 x 5 værelser  
bebygget areal: hus: 54,40 m<sup>2</sup> - udhus: 6,60 m<sup>2</sup>  
etageareal: hus: 108,80 m<sup>2</sup> - udhus: 0,00 m<sup>2</sup>  
rumfang:

Ejer: Direktør Bøje Nielsen, Vadestedet 1, 4700 Næstved

så vidt det ved eftersyn har kunnet konstateres, er udført i overensstemmelse med byggeloven for købstæderne og landet, de i medfør af loven udfærdigede bestemmelser og de til tilladelsen knyttede betingelser.

Nærværende bygningsattest indbefatter, at kommunalbestyrelsen som byplanmyndighed, som vejmyndighed og som påtaleberettiget i forhold til de ejendommen påhvilende byggeservitutter intet har fundet at indvende mod det udførte byggearbejde.

Dato: 19. november 1973.

Herr arkitekt B. Nordsted-Jørgensen,  
Gavnøvej 103,  
4700 Næstved.



SLAGELSE KOMMUNE  
BYGNINGSINSPEKTØREN

Byggesag nr. 249/72
Dato for udst. byggetilladelse 23/6 1972

ghj/gp

## Bygningsattest

### Ejendommen

Matr. nr.	263 r	af	Slagelse markjorder
beliggende	Søndermarksvej 146, 4200 Slagelse		

Det attesteres herved, at det på ovennævnte ejendom i henhold til byggetilladelsen udførte byggearbejde bestående i

opførelse af: rækkehus med kælder og udhus  
indeholdende: 1 x 5 værelser  
bebygget areal: hus: 54,40 m<sup>2</sup> - udhus: 6,60 m<sup>2</sup>  
etageareal: hus: 108,80 m<sup>2</sup> - udhus: 0,00 m<sup>2</sup>  
rumfang:

Ejer: Direktør Bøje Nielsen, Vadestedet 1, 4700 Næstved

så vidt det ved eftersyn har kunnet konstateres, er udført i overensstemmelse med byggeloven for købstæderne og landet, de i medfør af loven udfærdigede bestemmelser og de til tilladelsen knyttede betingelser.

Nærværende bygningsattest indbefatter, at kommunalbestyrelsen som byplanmyndighed, som vejmyndighed og som påtaleberettiget i forhold til de ejendommen påhvilende byggeservitutter intet har fundet at indvende mod det udførte byggearbejde.

Dato: 19. november 1973.

Herr arkitekt B. Nordsted-Jørgensen,  
Gavnøvej 103,  
4700 Næstved.



SLAGELSE KOMMUNE  
BYGNINGSINSPEKTØREN

Byggesag nr. 249/72
Dato for udst. byggetilladelse 23/6 1972

ghj/gp

## Bygningsattest

### Ejendommen

Matr. nr.	263 s	af	Slagelse markjorder
beliggende	Søndermarksvej 148, 4200 Slagelse		

Det attesteres herved, at det på ovennævnte ejendom i henhold til byggetilladelsen udførte byggearbejde bestående i opførelse af: rækkehus med kælder og udhus  
indeholdende: 1 x 5 værelser  
bebygget areal: hus: 54,40 m<sup>2</sup> - udhus: 6,60 m<sup>2</sup>  
etageareal: hus: 108,80 m<sup>2</sup> - udhus: 0,00 m<sup>2</sup>  
rumfang:

Ejer: Direktør Bøje Nielsen, Vadestedet 1, 4700 Næstved

så vidt det ved eftersyn har kunnet konstateres, er udført i overensstemmelse med byggeloven for købstæderne og landet, de i medfør af loven udfærdigede bestemmelser og de til tilladelsen knyttede betingelser. Nærværende bygningsattest indbefatter, at kommunalbestyrelsen som byplanmyndighed, som vejmyndighed og som påtaleberettiget i forhold til de ejendommen påhvilende byggeservitutter intet har fundet at indvende mod det udførte byggearbejde.

Dato: 19. november 1973.

Herr arkitekt B. Nordsted-Jørgensen,  
Gavnøvej 103,  
4700 Næstved.



SLAGELSE KOMMUNE  
BYGNINGSINSPEKTØREN

Byggesag nr. 249/72
Dato for udst. byggetilladelse 23/6 1972

ghj/gp

## Bygningsattest

### Ejendommen

Matr. nr. 263 t	af Slagelse markjorder
beliggende Søndermarksvej 150, 4200 Slagelse	

Det attesteres herved, at det på ovennævnte ejendom i henhold til byggetilladelsen udførte byggearbejde bestående i

opførelse af: rækkehus med kælder og udhus  
indeholdende: 1 x 5 værelser  
bebygget areal: hus: 54,40 m<sup>2</sup> - udhus: 6,60 m<sup>2</sup>  
etageareal: hus: 108,80 m<sup>2</sup> - udhus: 0,00 m<sup>2</sup>  
rumfang:

Ejer: Direktør Bøje Nielsen, Vadestedet 1, 4700 Næstved

så vidt det ved eftersyn har kunnet konstateres, er udført i overensstemmelse med byggeloven for købstæderne og landet, de i medfør af loven udfærdigede bestemmelser og de til tilladelsen knyttede betingelser.

Nærværende bygningsattest indbefatter, at kommunalbestyrelsen som byplanmyndighed, som vejmyndighed og som påtaleberettiget i forhold til de ejendommen påhvilende byggeservitutter intet har fundet at indvende mod det udførte byggearbejde.

Dato: 19. november 1973.

Herr arkitekt B. Nordsted-Jørgensen,  
Gavnøvej 103,  
4700 Næstved.



SLAGELSE KOMMUNE  
BYGNINGSINSPEKTØREN

Byggesag nr. 249/72
Dato for udst. byggetilladelse 23/6 1972

ghj/gp

## Bygningsattest

### Ejendommen

Matr. nr. 263 u	af Slagelse markjorder
beliggende Søndermarksvej 152, 4200 Slagelse	

Det attesteres herved, at det på ovennævnte ejendom i henhold til byggetilladelsen udførte byggearbejde bestående i opførelse af: rækkehus med kælder og udhus  
indeholdende: 1 x 5 værelser  
bebygget areal: hus: 54,40 m<sup>2</sup> - udhus: 6,60 m<sup>2</sup>  
etageareal: hus: 108,80 m<sup>2</sup> - udhus: 0,00 m<sup>2</sup>  
rumfang:

Ejer: Direktør Bøje Nielsen, Vadestedet 1, 4700 Næstved

så vidt det ved eftersyn har kunnet konstateres, er udført i overensstemmelse med byggeloven for købstæderne og landet, de i medfør af loven udfærdigede bestemmelser og de til tilladelsen knyttede betingelser. Nærværende bygningsattest indbefatter, at kommunalbestyrelsen som byplanmyndighed, som vejmyndighed og som påtaleberettiget i forhold til de ejendommen påhvilende byggeservitutter intet har fundet at indvende mod det udførte byggearbejde.

Dato: 19. november 1973.

Herr arkitekt B. Nordsted-Jørgensen,  
Gavnøvej 103,  
4700 Næstved.





SLAGELSE KOMMUNE  
BYGNINGSINSPEKTØREN

Byggesag nr. 249/72
Dato for udst. byggetilladelse 23/6 1972

ghj/gp

## Bygningsattest

### Ejendommen

Matr. nr. 263 <u>v</u>	af Slagelse markjorder
beliggende Søndermarksvej 154, 4200 Slagelse	

Det attesteres herved, at det på ovennævnte ejendom i henhold til byggetilladelsen udførte byggearbejde bestående i

opførelse af: rækkehus med kælder og udhus  
indeholdende: 1 x 5 værelser  
bebygget areal: hus: 54,40 m<sup>2</sup> - udhus: 6,60 m<sup>2</sup>  
etageareal: hus: 108,80 m<sup>2</sup> - udhus: 0,00 m<sup>2</sup>  
rumfang:

Ejer: Direktør Bøje Nielsen, Vadestedet 1, 4700 Næstved

så vidt det ved eftersyn har kunnet konstateres, er udført i overensstemmelse med byggeloven for købstæderne og landet, de i medfør af loven udfærdigede bestemmelser og de til tilladelsen knyttede betingelser.

Nærværende bygningsattest indbefatter, at kommunalbestyrelsen som byplanmyndighed, som vejmyndighed og som påtaleberettiget i forhold til de ejendommen påhvilende byggeservitutter intet har fundet at indvende mod det udførte byggearbejde.

Dato: 19. november 1973.

Herr arkitekt B. Nordsted-Jørgensen,  
Gavnøvej 103,  
4700 Næstved.



SLAGELSE KOMMUNE  
Bygningsinspektøren

Byggesag nr.

## Færdigmelding

BYGNINGSINSPEKTØREN  
RADHUSET  
4200 SLAGELSE

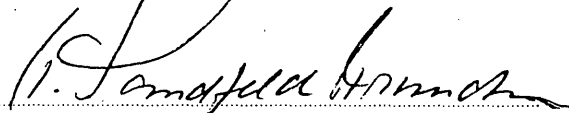
Det meddeles herved, at byggearbejdet på ejendommen

matr. nr.	<del>x263<sup>b</sup></del> - <del>b</del> - <del>263<sup>c</sup></del> - <del>263<sup>d</sup></del> - <del>263<sup>e</sup></del> - <del>263<sup>f</sup></del> - <del>263<sup>g</sup></del> af	Slagelse Markjorde
beliggende	<del>116</del> <del>x118</del> <del>x120</del> <del>x122</del> <del>x124</del> <del>126</del>	Bøndermarksvej 116-118-120-122-124-126 - Slagelse
tilhørende	Dir Bøje Nielsen, Vædestedet 1, Næstved.	

er afsluttet.

Jeg anmoder i denne anledning om at få udstedt bygningsattest og vedlægger:

- attest fra skorstensfejeren om, at intet er til hinder for rensning af skorstene, ildsteder og aftræksrør.
- for så vidt angår bygningens centralvarmeanlæg en erklæring om, at anlæggets kedler opfylder forskrifterne for indretningen af centralvarmekedler i socialministeriets bekendtgørelse nr. 114 af 1. april 1931, § 1, afsnit E\*).
- færdigmelding af sanitetsarbejder fra autoriseret mester.

Slagelse den 15/11-73  
  
Underskrift

\*) Erklæringen skal iflg. bygningsvedtægtens § 10 udfærdiges enten af fabriksinspektøren eller en under arbejdstilsynet ansat maskinmester eller af en eller den civilingeniør, akademiingeniør eller teknikumingeniør, som evt. har forestået projekteringen og udførelsen af det pågældende centralvarmeanlæg.

Byggesag lb. nr. 249/72

BR 16. 11. 73



SLAGELSE KOMMUNE  
Bygningsinspektøren

Byggesag nr.

## Færdigmelding

BYGNINGSINSPEKTØREN  
RADHUSET  
4200 SLAGELSE

Det meddeles herved, at byggearbejdet på ejendommen

matr. nr.	263 <sup>h</sup> - 263 <sup>i</sup> - 263 <sup>k</sup> - 263 <sup>l</sup>	af	Slagelse Markjorde
beliggende	<del>X 128</del> X 150 A 130 134		Søndermarksvej 128 - 130 - 132 - 134 - Slagelse
tilhørende	Dir Bøje Nielsen, Vædestedet 1 Næstved		

er afsluttet.

Jeg anmoder i denne anledning om at få udstedt bygningsattest og vedlægger:

- a) attest fra skorstensfejeren om, at intet er til hinder for rensning af skorstene, ildsteder og aftræksrør.
- b) for så vidt angår bygningens centralvarmeanlæg en erklæring om, at anlæggets kedler opfylder forskrifterne for indretningen af centralvarmekedler i socialministeriets bekendtgørelse nr. 114 af 1. april 1931, § 1, afsnit E \*).
- c) færdigmelding af sanitetsarbejder fra autoriseret mester.

Slagelse den 15/11-73  
*(Signature)*  
Underskrift

\*) Erklæringen skal iflg. bygningsvedtægtens § 10 udfærdiges enten af fabriksinspektøren eller en under arbejdstilsynet ansat maskinmester eller af en eller den civilingeniør, akademiingeniør eller teknikumingeniør, som evt. har forestået projekteringen og udførelsen af det pågældende centralvarmeanlæg.

Byggesag lb nr. 2491 73

BR 16. 11. 73



SLAGELSE KOMMUNE  
Bygningsinspektøren

Byggesag nr.

## Færdigmelding

BYGNINGSINSPEKTØREN  
RADHUSET  
4200 SLAGELSE

Det meddeles herved, at byggearbejdet på ejendommen

matr. nr.	$263^{m}_{136} = 263^{n}_{138} = 263^{o}_{140} = 263^{p}_{144} = 263^{r}_{146} = 263^{s}_{142}$	Slagelse Markjorder
beliggende	Søndermarksvej 136-138-140-144-146-142	
tilhørende	Dir. Bøje Nielsen, Vædestedes Næstved.	

er afsluttet.

Jeg anmoder i denne anledning om at få udstedt bygningsattest og vedlægger:

- attest fra skorstensfejerens om, at intet er til hinder for rensning af skorstene, ildsteder og aftræksrør.
- for så vidt angår bygningens centralvarmeanlæg en erklæring om, at anlæggets kedler opfylder forskrifterne for indretningen af centralvarmekedler i socialministeriets bekendtgørelse nr. 114 af 1. april 1931, § 1, afsnit E\*).
- færdigmelding af sanitetsarbejder fra autoriseret mester.

Slagelse den 15/11-73  
*I. Sønderjælde Andersen*  
Underskrift

\*) Erklæringen skal iflg. bygningsvedtægtens § 10 udfærdiges enten af fabriksinspektøren eller en under arbejdstilsynet ansat maskinmester eller af en eller den civilingeniør, akademiingeniør eller teknikumingeniør, som evt. har forestået projekteringen og udførelsen af det pågældende centralvarmeanlæg.

Byggesag lb. nr. 249/73

BR 16. 11. 73



SLAGELSE KOMMUNE  
Bygningsinspektøren

Byggesag nr.

## Færdigmelding

BYGNINGSINSPEKTØREN  
RADHUSET  
4200 SLAGELSE

Det meddeles herved, at byggearbejdet på ejendommen

matr. nr.	263 <sup>S</sup> - 263 <sup>T</sup> - 263 <sup>U</sup> - 263 <sup>V</sup>	at	Slagelse Markjorder
beliggende	148 - 150 - 152 - 154		Søndermarksvej
tilhørende	Dir. Bøje Nielsen, Vadestedet 1, Nøstved		

er afsluttet.

Jeg anmoder i denne anledning om at få udstedt bygningsattest og vedlægger:

- attest fra skorstensfejer om, at intet er til hinder for rensning af skorstene, ildsteder og aftræksrør.
- for så vidt angår bygningens centralvarmeanlæg en erklæring om, at anlæggets kedler opfylder forskrifterne for indretningen af centralvarmekedler i socialministeriets bekendtgørelse nr. 114 af 1. april 1931, § 1, afsnit E\*).
- færdigmelding af sanitetsarbejder fra autoriseret mester.

Slagelse, den 15/11-73  
*(I. Sandgaard)*  
Underskrift

\*) Erklæringen skal iflg. bygningsvedtægtens § 10 udfærdiges enten af fabriksinspektøren eller en under arbejdstilsynet ansat maskinmester eller af en eller den civilingeniør, akademiingeniør eller teknikumingeniør, som evt. har forestået projekteringen og udførelsen af det pågældende centralvarmeanlæg.

Byggesag lb. nr. 24970

BR 16. 11. 73



SLAGELSE KOMMUNE  
Bygningsinspektøren

Byggesag nr.

Bleh 3.

VVS-færdigmelding.

Undertegnede bekræfter herved at have udført vand- og sanitetsarbejdet i ejendommen.

matr.nr: 64.u. - 75.a. - 263 Glojles

beliggende: Søndre markvej nr 116-118-120-122-124

Arbejdet er udført efter de for tiden gældende forskrifter og regulativer.

Ringsted, den 16-8-73

**Axel Brøndum A/S**

Falkovej, Telefon (06) 23868

8800 Viborg

Axel Brøndum  
(Underskrift)

Byggesag lb. nr. 149172

BR 17. 8. 73



SLAGELSE KOMMUNE  
Bygningsinspektøren

Byggesag nr.

Blek 2.

VVS-færdigmelding.

Undertegnede bekræfter herved at have udført vand- og sanitetsarbejdet i ejendommen.

matr.nr: 64 u. - 75 a - 263 Slagelse

beliggende: 126-  
Søndermarksvej 128-130-132-134.

Arbejdet er udført efter de for tiden gældende forskrifter og regulativer.

Pingsted, den 16-8-73

**Axel Brøndum A/S**

Falkevej Telefon (06) 62 3666

8800 Vinberg

Axel Brøndum  
(Underskrift)

Byggesag lb. nr. 2491 70

BR17.8.73



SLAGELSE KOMMUNE  
Bygningsinspektøren

Byggesag nr.

Blad 1.

VVS-færdigmelding.

Undertegnede bekræfter herved at have udført vand- og sanitetsarbejdet i ejendommen.

matr.nr: 64 u. - 75 a. - 263 Slagelse

beliggende: Spudermærks vej 136-138-140-142-144-146.

Arbejdet er udført efter de for tiden gældende forskrifter og regulativer.

Ringsted, den 16-8-73

**Axel Brøndum A/S**

Falkovej. Telefon (06) 23966

J. Brøndum  
(Underskrift)

Byggesag lb. nr. 249172

BR 17. 8. 73





SLAGELSE KOMMUNE  
Bygningsinspektøren

Byggesag nr.

*Blok 4.*

VVS-færdigmelding.

Undertegnede bekræfter herved at have udført vand- og sanitetsarbejdet i ejendommen.

matr.nr: *644-75a-263 Slagelse*

beliggende: *Søndre markvej nr 148-150-152-154.*

Arbejdet er udført efter de for tiden gældende forskrifter og regulativer.

*Ringsbød*, den *16-8-73*

**Exel Brøndum A/S**  
Falkvej, Telefon (06) 623600  
*Exel Brøndum*  
(Underskrift)

Byggesag lb. nr. *249/72*

BR 17. 8. 73

16. august 1973.  
249/72.

ghj/aj

Ang. Skovsøparken, parceller af 64 u, 75 a og 263,  
Slagelse markjorder.

Med Deres skrivelse LBM/AHN af 1. d.m. modtog man den 2. d.m. ansøgning om afgiftsgodtgørelse for de på 20 parceller, Søndermarksvej 116 til 154, under opførelse værende huse.

Den 6. d.m. modtog man fra Danske Fabrikshaller A/S skrivelse IN/SW, ligeledes dateret 1. d.m., hvormed fulgte ansøgninger om afgiftsgodtgørelse for 35 huse angivelig opført på Søndermarksvej 43 til 88, såvel ulige som lige numre.

Ingeniør Frandsen fra rådgivende ingeniør R. Christiansen, Herning, har senere pr. telefon oplyst, at det er den først modtagne ansøgning, der er korrekt, hvorfor man vil behandle denne og ved tilsyn konstatere byggeriets stade.

./.

De sidst modtagne ansøgninger returneres hermed.

Herr direktør Bøje Nielsen,  
Erantisvej 38,  
4700 Næstved.





SLAGELSE KOMMUNE  
BYGNINGSINSPEKTØREN

Byggesag nr.	249/72
Dato	3/8 1973

ghj/yb

I anledning af Deres ovennævnte byggesag vedr.

*Ejendommen*

Matr. nr.	64 <u>u</u> , 75 <u>a</u> , 263	af	Slagelse markjorder
beliggende	"Skovsøparken", 4200 Slagelse		

skal man, forinden sagen kan færdigbehandles, anmode Dem om hertil at fremsende de med x mærkede oplysninger.

- Navn på autoriseret kloakmester.
- Navn på autoriseret sanitetsmester.
- Ansøgning om installation af oliefyr.
- Tankattest.
- Færdigmelding af arbejdet på ejendommen.
- Skorstensattest.
- Kedelattest.
- Færdigmelding fra sanitetsmester.
- 
- 

*} separat byggesag under alle forhold.*

Hr. arkitekt B. Nordsted-Jørgensen  
Købmagergade 7  
4700 Næstved

**Bøje Nielsen**  
Direktor

B.I. 17. NOV 72

ERANTISVEJ 38  
4700 NÆSTVED  
TLF. (03) 72 56 85

Slagelse kommune,  
Bygningsinspektoratet,  
4200 Slagelse.

---

DERES BREV AF:

DERES REF.:

VOR REF.: lbm/ahn

DATO: 15.11.1972

Vedr. "Skovsøparken", Søndermarksvej.

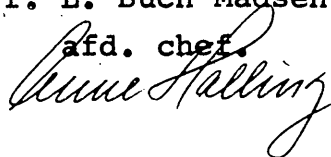
Vi anerkender med tak modtagelsen af byggetilladelsen til 236 rækkehuse og returnerer hoslagt den oprindelige byggetilladelse til 250 huse. - I anledning af reduktionen i antallet af huse, mener vi at have betalt kr. 1.758,55 for meget i gebyr, hvilket gebyr bedes refunderet os ved lejlighed.

Med venlig hilsen

BØJE NIELSEN

f. L. Buch-Madsen

afd. chef.



BYGNINGSINSPEKTORATET

20. oktober 1972.  
249/72

aj/an

Vedr. opførelse af 2 etagers rækkehusbebyggelse med fuld kælder og udhus på matr. nr. 64 u, 75 a og 263 Slagelse markjorder, beliggende: Byskovvej - Søndermarksvej, 4200 Slagelse.

Statiske beregninger tilbagesendes, idet man herfra intet har at erindre mod disse, hvilket skal forstås sådan, at den projekterende ingeniør til stadighed bærer det fulde ansvar for konstruktionernes stabilitet.

Kloaken godkendes samtidig.

Rådgivende Ingeniørvirksomhed I/S  
Hr. R. Christiansen  
Nørregade 44  
7400 Herning



SLAGELSE KOMMUNE

Vejudvalget

Postnr. 4200

Den 18. juli 1972

J. nr. vn/ah

249/72  
B.I. 20. JUL 72

Til

Ejendomsudvalget

Rækkehusbebyggelse øst for Søndermarksvej.

- ./.
- Vedlagt fremsendes et eksemplar af det til vejudvalget fremsendte projekt vedrørende rækkehusbebyggelse øst for Søndermarksvej.

Projektet skal af ejendomsudvalget behandles som byggesag.

Det bemærkes, at vejudvalget for sit vedkommende har godkendt hovedkloakledninger, hovedadgangsveje og hovedstiforbindelser.

P. u. v.

*Mogens Lassen / U.B. Sandt*

K-19.7.72

B.I. - 1. NOV 72

R. CHRISTIANSEN | RÅDGIVENDE INGENIØRVIRKSOMHED I/S



NØRREGADE 44 ■ 7400 HERNING ■ TELEFON (07) 12 17 00 ■ GIRO 16167

R. CHRISTIANSEN · J. DAHL KNUDSEN · HUGO PEDERSEN · J. STYLSVIG NIELSEN

Slagelse kommune  
Bygningsinspektoratet  
att. herr A. Johansson  
Rådhuset  
4200 Slagelse

Deres ref.

Vor ref. NCI/en

Herning, den 31. okt. 1972

Vedr. Skovsøparken, Slagelse.

I henhold til aftale mellem herr Johansson og vor ing. T.S. Frandsen fremsendes vedlagt et ekstra sæt afløbstegninger vedr. Skovsøparken.

Vi beder Dem venligst tilsende det nye sæt approberede tegninger til vort kontor her i Herning.

Med venlig hilsen

R. Christiansen

rådg. ingeniørvirksomhed I/S

*N. C. Jensen*

B.I. - 3. JUL 72

R. CHRISTIANSEN | RÅDGIVENDE INGENIØRVIRKSOMHED I/S



NØRREGADE 44 □ 7400 HERNING □ TELEFON (07) 121700 □ GIRO 16167  
R. CHRISTIANSEN · J. DAHL KNUDSEN · HUGO PEDERSEN · J. STYLSVIG NIELSEN

Slagelse Kommune  
Rådhuset  
4200 Slagelse

Deres ref.

Vor ref. KP/ao

Herning den 30. juni 1972.

Vedr.: Direktør Bøje Nielsen, Næstved, 2 etagers rækkehus belig-  
gende matr. nr. 64<sup>u</sup>, 75<sup>a</sup> og 263, Slagelse Markjorder ved Sønder-  
marksvej.

Hermed fremsendes statistiske beregninger, konstruktionstegninger og  
huskloaktegninger vedrørende ovennævnte byggeri.

Vi anmoder venligst om godkendelse af projektet.

Med venlig hilsen

R. Christiansen

rådg. ingeniørvirksomhed I/S

Henhører til byggetilladelse  
lb. nr. 249/72 af 13/10-72.  
Bygningsinspektørens kontor, Slagelse

Byggesag lb. nr. 249/72



sendes til Økonomiudvalget.

I forhold til det tidligere fremsendte projekt, der på visse betingelser blev godkendt af byrådet den 14. juni 1971, indeholder det nye projekt følgende ændringer:

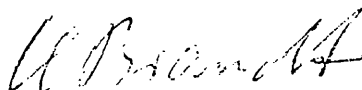
1. Antallet af huse er reduceret fra 272 til 250.
2. Børneinstitution er udgået af projektet.
3. Udnyttelsesgraden er reduceret fra 0,33 til 0,30.
4. Der er gennemført en hovedstiforbindelse mellem gangtunnelen ved Søndermarksvej og Byskovvej.
5. Der er afsat parkeringsplads til ca. 390 biler.
6. I det tidligere projekt var der kun regnet med udkørsler til Byskovvej og til Merkurvej. I det nye projekt er der regnet med 1 udkørsel til Byskovvej, 2 udkørsler til Søndermarksvej og 1 udkørsel til Merkurvej.

Til de enkelte ændringer skal jeg knytte følgende bemærkninger:

- ad 1. Reduktionen er en følge af byrådets krav om, at udnyttelsesgraden skal begrænses til højst 0,30.
- ad 2. En eventuel fremtidig børneinstitution kan placeres på de kommunale arealer øst for bebyggelsen.
- ad 3. Reduktionen er i overensstemmelse med byrådets krav.
- ad 4. Stiforbindelsen er forlangt af byrådet.
- ad 5. Antallet af parkeringspladser svarer til lidt mere end  $1\frac{1}{2}$  plads pr. hus. Ifølge bygningsreglementet pkt. 2.1.3 skal der udlægges parkeringsareal til mindst 2 biler for hver beboelse, idet bygningsmyndigheden bestemmer, til hvilket tidspunkt de udlagte parkeringsarealer skal anlægges. Der skal således udlægges areal til yderligere 110 parkeringspladser, men jeg kan anbefale, at man foreløbig kun kræver anlæg af de viste 390 pladser.
- ad 6. Med 4 udkørsler opnår man kortere boligveje, hvilket i sikkerhedsmæssig henseende må være en fordel. Jeg foreslår derfor, at man godkender de 4 udkørsler på betingelse af, at der tinglyses oversigtsservitut  $q = 15 \times 60$  m ved udkørslerne.

Jeg kan iøvrigt anbefale at bebyggelsesplanen godkendes.

STADSINGENIØREN, Slagelse den 16. september 1971  
kb/ah



Næstved, den 23. juli 1971

KFH/IO

ST


26. JULI 1971

Hr. stadsing. Carsten Brandt  
Slagelse Kommune  
Rådhuset  
4200 Slagelse

Vedr. Arealet nord for Byskovvej og øst for Søndermarksvej,  
matr. nr. 64 v, 75 a og 263. S.K.M.

Idet jeg henviser til Deres svar af 17. juni 1971 vedr. ovennævnte sag, skal jeg herved fremsende revideret skitseforslag. Såfremt De måtte have kommentarer til vedlagt vil vi være taknemmelig for at modtage disse, hvorefter vi straks vil påbegynde detailprojektering.

Med venlig hilsen  
f/B. Nordsted-Jørgensen

  
K. Flemming Hansen

Frem.....

Næstved, 1973-09-19.

JRM/ER

Slagelse kommune  
Bygningsinspektoratet  
Att. hr. Jacobsen  
Rådhuset  
4200 Slagelse.

Vedr.: Skovsøparken.

I forbindelse med myndighedssyn på ovennævnte bebyggelse er vi igennem ingeniørfirmaet R. Christiansen, som har det daglige tilsyn med byggeriet, blevet orienteret om nogle mangler ved BD-30 døren til kælderen og trappen til 1. sal.

Så vidt jeg er orienteret er Deres anke rettet mod manglende stopning af fugen mellem væggen og karmen og ligeledes manglende stopning af fugen mellem trappevangerne og væggen ved trappen til 1. sal.

Vedrørende manglende stopning med mineraluld omkring døren, er dette en fejl fra entreprenørens side.

Pågældende entreprenør er blevet gjort opmærksom på manglen, og den vil straks blive udbedret.

Vedrørende stopning af fugen ved trappevangerne er dette et krav vi ikke er blevet foreholdt, hvor vi tidligere har fået godkendt trapper i samme udførelse, men vi er af den opfattelse at kravet er helt rimeligt.

Entreprenøren er da også straks blevet bedt om at udføre stopning om de allerede udførte trapper, og vil selvfølgelig udføre stopning ved opstilling af kommende trapper.

I håb om at ovenstående oplysninger er Dem fyldestgørende, håber vi at nævnte objekter fremover vil kunne godkendes.

Med venlig hilsen  
f/B. Nordsted-Jørgensen

J. Reipurth Madsen.



Byggesag lb. nr. 249/72

BR 20. 9. 73

FOTOKOP  
SLAGELSE KOMMUNE

aj/an

til godkendelse i sundhedskommissionen, idet man herfra intet har at erindre mod det fremsendte projekt.

BYGNINGSINSPEKTORATET, den 23. oktober 1972.

Slagelse kommune  
Bygningsmyndigheden  
Rådhuset  
4200 Slagelse

B.I. 20. OKT 72

Deres ref.

Vor ref. SM/bs

Herning, den 19. oktober 1972.

Vedr.: Rækkehusbebyggelse på matr. nr. 64<sup>u</sup>, 75<sup>æ</sup> og 263 ved  
----- Søndermarksvej, Slagelse. -----

Hoslagt fremsendes til Deres godkendelse "Ansøgning om tilladelse til installation af oliefyringsanlæg", med tilhørende tegninger i 2 eksemplarer.

Med venlig hilsen

*S.* R. Christiansen  
rådg. ingeniørvirksomhed I/S

*S. Lippertsen*

Fremsendes -----

Dyggason Nr. 249/72

Bygningsinspektoratet

19. september 1973.  
249/72.

ghj/ja

Herr arkitekt B. Nordsted Jørgensen,  
Gavnøvej 103,  
4700 Næstved.

Ang. matr.nr. 64 u, 75 a, 263 markjorderne, Søndermarksvej  
116 til 154.

Efter anmodning har bygningsinspektoratet sammen med ingeniør T.S. Frandsen fra ingeniørfirmaet R. Christiansen besigtiget ovennævnte rækkehuse med henblik på udstedelse af bygningsattest.

Man har herunder konstateret følgende mangler og/eller uoverensstemmelser mellem udførelser og BR 72 og afløbsregulativet. Disse ting må bringes i orden, før bygningsattest kan udstedes. Det drejer sig om følgende:

1. Bundløb i følgende nedgangsbrønde må rettes: R 26 (tillige tilstøbning af montagehuller og fuger) S 28, S 29 og S 32.
2. Overligger over entredør i nr. 122 og 152 er sunket på grund af for lille vederlag. Murværk er revnet. Må ommu- res.
3. Alle rørgennemføringer igennem lejlighedsskel må lukkes fuldstændig tæt med ubrandbart materiale, jfr. BR 72, kap. 6.2.2., stk. 1 d.
4. Trappen fra stueetage til 1. sal, der tillige danner eta- geadskillelse mod kælder, skal udføres som BD-60 bygnings- del, jfr. BR 72, kap. 6.3.2., stk. 8. Dette vil under alle omstændigheder kræve, at fuger mellem trappevanger og be- tonvægge stoppes tæt med ubrandbart materiale, f.eks. mi- neraluld.

Derudover kan BD-60 konstruktionen f.eks. opnås ved at beklæde trappens inderside med fastholdte mineraluld- batts og lukkes med en kl. 1 beklædning som angivet i BR 72, kap. 6.20.5.

5. Den anvendte BD-30 dør fra stue til kældertrappe er kun godkendt i forbindelse med en påmonteret diktator, og mon- tage skal ske i overensstemmelse med DS 1064.6 pkt. 5. Man vil efter omstændighederne kunne acceptere at betrag- te hele dørpartiet som en BD-30 konstruktion under forud- sætning af, at ovenstående er opfyldt, samt at hulrummet i det til dørkarmen grænsende stykke skillelæg udfyldes helt med ubrandbart materiale.

6. Forinden der "lukkes" for de under 4 og 5 nævnte foranstaltninger, må bygningsinspektoret tilkaldes for syn, og der må aftales en rimelig arbejds gang, der vil muliggøre syn af et rimeligt antal huse ad gangen.
7. Den foretagne rottesikring af udhusene er ikke udført i overensstemmelse med projektet, idet eternitpladerne ikke er gennemgående foran stolpestenene, hvilket nødvendiggør en tilpasning af eternitpladerne til de på stedet mod jord støbte stolpesten, og da disse er ujævne, må tilpasningen blive mangelfuld.

Det viste arrangement ved indgangsdør med en på kant nedgravet flise og anslagsplade af jern på døren er ikke udført.

Bygningsinspektoret vil forelægge sagen for sundhedskommissionen til afgørelse af, om den valgte udførelse kan anses for tilfredsstillende.

8. Man skal anmode Dem om at drage omsorg for, at de endnu ikke færdigmeldte huse før færdigmelding bringes i overensstemmelse med det ovenfor under 3 til 6 nævnte, og at udhusene udføres i overensstemmelse med projektet.

./.

Til Deres orientering vedlægges diverse fotokopier af bestemmelser, og man skal anmode Dem om at oplyse, om faldstammer og udluftninger er udført af PVC, PEL eller PEH til bedømmelse af disse brandmæssige egenskaber og konstruktionernes lovlighed.

Endelig gør man opmærksom på, at alle drænledningers udmunding i gennemløbsbrønde skal forsynes med rottenet og udmunde mindst 20 cm over bundløb.

komp. ingeniørfa. R. Christiansen, Byggepladsen.

Slagelse kommune  
Bygningsinspektoratet  
Att. hr. Jacobsen  
Rådhuset  
4200 Slagelse.

Vedr.: Matr. nr. 64<sup>u</sup>, 75<sup>a</sup>, 263 markjorderne, Søndermarksvej  
116 til 154 - Skovsøparken.

I henhold til Deres brev af 19. september d.å. journal nr. 249/72, skal jeg hermed kommentere punkterne 4-7. Øvrige punkter henhører under ingeniørprojektet, og da det er ingeniørfirmaet der forestår den daglige byggeledelse, skal jeg herved afholde mig fra at kommentere disse punkter.

- ad. pkt. 4. Der henvises til vort brev af 19. september d.å. Med hensyn til BD-60 sikring af trappen til 1. sal fremsendes hermed tegning til Deres godkendelse.
- ad. pkt. 5. Der vil blive påmonteret diktator eller anden anordning der kan lukke døren effektivt. Med hensyn til det lille stykke vægparti er det vor overbevisning at pågældende vægstykke må kunne godkendes som ikke bærende BD-30 væg i henhold til BR 6.20.3, også uden isolering.
- ad. pkt. 6. De bedes aftale nærmere med den daglige byggeledelse.
- ad. pkt. 7. Entreprenøren vil gennem tilsynet blive anmodet om at bringe det udførte arbejde i overensstemmelse med projektet. Til Deres orientering kan nævnes, at den projekterede konstruktion bl.a. er godkendt af sundhedskommissionen i Herstedernes kommune.

Jeg håber hermed at vi for vort vedkommende har fået afklaret problemerne således at der snarligst kan udstedes bygningsattester.

Med venlig hilsen  
f/B. Nordsted-Jørgensen

J. Reipurth Madsen.



Byggesag lb. nr. 249/72

BR 10.10 73



SLAGELSE KOMMUNE

Byrådet

Tlf. (03) 523600

Postnr. 4200

Gironr. 7860

Den 17. juni 1971

J. nr. 777.8.711.4

kb/ah

Arkitekt B. Nordsted-Jørgensen  
Købmagergade 7  
4700 Næstved

Bebyggelse af arealet øst for Søndermarksvej.

Som arkitekt for bygherre direktør Bøje Nielsen, Næstved, har De den 28. maj 1971 ansøgt om principiel godkendelse af en bebyggelsesplan, der omfatter opførelse af 272 stk. 2 etagers rækkehus på matr. nr. 75 a, 263 og 64 u Slagelse købstads markjorder, beliggende øst for Søndermarksvej.

Matr. nr. 75 a og 263 ligger i byggeområde E8, der er udlagt til boligbebyggelse i højst  $1\frac{1}{2}$  etage med unyttelsesgrad højst 0,30. Matr. nr. 64 u ligger i byggeområde F3, der er udlagt til blandet bolig- og erhvervsbebyggelse med en udnyttelsesgrad på højst 0,40.

Slagelse byråd har i sit møde den 14. juni 1971 vedtaget at godkende bebyggelsesplanen med de ændringer og på de betingelser, der er anført nedenfor:

1. Det er en forudsætning for godkendelsen, at boligministeriet meddeler dispensation fra bestemmelsen i bygningsvedtægtens § 19 stk. 5c, hvorefter bygninger i byggeområde E8 kun må opføres i 1 etage med udnyttet tagetage. Byrådet er sindet at anbefale en sådan dispensation.
2. Udnyttelsesgraden skal begrænses til højst 0,30.
3. En mere detaljeret bebyggelsesplan for området skal fremsendes til byrådets endelige godkendelse. På den detaljerede plan skal der bl.a. gøres rede for antallet af parkeringspladser. Endvidere bør stien langs områdets østgrænse fortsættes mod syd til Byskovvej, således som antydnet med gult på den tilbagesendte plan.
4. Der vil blive pålagt ejendommen bidrag til Merkurvej samt til Byskovvejs forlængelse øst for Søndermarksvej.
5. Som vilkår for fremførelse af de nødvendige offentlige kloakledninger vil der blive stillet krav om forskuds-

vis indbetaling af kloakbidrag.

6. Ved byrådets nærværende godkendelse er der ikke taget stilling til spørgsmålet om placering af børneinstitutioner på arealet.

./.  
Der vedlægges et skema til brug for ansøgning om dispensation fra bygningsvedtægten. De bedes tilbagesende skemaet hertil i udfyldt og underskrevet stand.

Næstved, den 28. maj 1971

KFH/ER

Slagelse kommune  
 Mr. stadsingenior K. Brandt  
 Rådhuset  
 4200 Slagelse.

ST

1 JUNI 1971

Vedr.: Bebyggelse af arealet øst for Søndermarksvej.

Som arkitekt for bygherre direktør Bøje Nielsen, Næstved - skal jeg herved søge om principiel godkendelse af vedlagte forslag, med 2 etagers rækkehus. Samtidig søges om dispensation for Bygningsvedtægtens § 19 stk. 5<sup>c</sup> hvori står at bygninger kun må opføres i 1 etage med udnyttet tagetage.

Der er i udformningen af bebyggelsesplanen lagt stor vægt på at tilpasse bebyggelsen til det meget kuperede terren, samt søgt indarbejdet et trafiksystem der adskiller den kørende og gående trafik i området.

Det har ligeledes været afgørende at søge opnået et boligmiljø med store åbne grønne arealer samt koncentrerede torve til fritidsophold.

Tilladelige udnyttelsesgrad for nordlige område er 0,4 medens den for sydlige område er 0,3 - det vedlagte forslag viser en udnyttelsesgrad på 0,33.

Der vil blive indrettet parkeringspladser i henhold til bygningsreglementets krav.

Jeg imødeser herefter høfligst Deres svar vedr. ovennævnte.

Med venlig hilsen  
 f/B. Nordsted-Jørgensen  
*K. Fleming Hansen*  
 K. Fleming Hansen.

1 JUNI 1971

Frem.....

sendes til Økonomiudvalget.

Direktør Bøje Nielsen, Næstved, har erhvervet arealerne, der begrænses af Byskovvejs forlængelse, Søndermarksvej, Merkurvej og den tidligere grænse mellem Slagelse kommune og Sct. Mikkelss landsogn, ialt 81.712 m<sup>2</sup>.

Den sydlige del af arealet ligger i byggeområde E8, der er udlagt til boligbebyggelse i højst 1½ etage. Den normale udnyttelsesgrad er 0,20, men byrådet kan ved større samlinger af række- og kædehusbebyggelse tillade en udnyttelsesgrad indtil 0,30.

Den nordlige del af arealet ligger i byggeområde F3, der er udlagt til blandet bolig- og erhvervsbebyggelse med en udnyttelsesgrad på højst 0,40.

Byrådet har tidligere godkendt, at der opføres gårdhuse på den sydlige del af arealet.

Den første april 1971 ansøgte arkitekten om tilladelse til at erstatte denne gårdhusbebyggelse med 3-etages boligblokke, dog således at den tidligere godkendte udnyttelsesgrad på 0,25 overholdtes. Der var planlagt ialt 300 lejligheder. Økonomiudvalget vedtog den 19. april at afslå denne ansøgning.

Arkitekten fremsender nu et nyt projekt, hvorefter man agter at opføre 272 stk. 2-etages rækkehuse. Udnyttelsesgraden er 0,33.

Den foreslåede bebyggelse vil forudsætte en revision af bygningsvedtægtens bestemmelse om etagehøjde i byggeområde E8.

Jeg finder den nye bebyggelsesplan mere tiltalende end det tidligere forslag om 3-etages blokke. Jeg mener dog, at udnyttelsesgraden bør begrænses til 0,30, hvilket er den højst tilladelige udnyttelsesgrad i område E8.

Trafikforholdene, hvorefter der bliver kørende adgang fra Byskovvejs forlængelse og fra Merkurvej, samt gående adgang gennem den projekterede fodgængertunnel under Søndermarksvej, er i god overensstemmelse med kommunens planer. Der kan dog være anledning til at drøfte nogle enkeltheder, bl.a. med hensyn til stiernes forløb.

På bebyggelsesplanen er indtegnet en børnehave. Børnehaven er vel placeret umiddelbart ved områdets hovedstiforbindelse, men jeg skal iøvrigt ikke tage stilling til, hvorvidt der er behov for endnu en børnehave i denne bydel.

Såfremt man ønsker at godkende bebyggelsesplanen, skal jeg foreslå, at man meddeler ansøgeren følgende:

1. At udnyttelsesgraden skal begrænses til højst 0,30.
2. At en mere detaljeret bebyggelsesplan for området skal fremsendes til byrådets endelige godkendelse. På den detaljerede plan skal der bl.a. gøres rede for antallet af parkeringspladser. Endvidere bør stien langs områdets østgrænse fortsættes mod syd til Byskovvej, således som antydnet med gult på den tilbagesendte plan.
3. Der vil blive pålagt ejendommen bidrag til Merkurvej samt til Byskovvejs forlængelse øst for Søndermarksvej.
4. Som vilkår for fremførelse af de nødvendige offentlige kloakledninger vil der blive stillet krav om forskudsvis indbetaling af kloakbidrag.

bgr/hh

Fremsendes til byrådet med anbefaling, at bebyggelsesplanen godkendes på de af stadsingeniøren foreslåede vilkår, - idet det endvidere indstilles, at det meddeles ansøgeren, at der ved byrådets nærværende godkendelse ikke er taget stilling til spørgsmålet om placering af børneinstitutioner på arealet.

SLAGELSE BYRÅDS ØKONOMIUDVALG, den 8. juni 1971.

*Steph. Hansen*

ET

18 JUNI 1971

1971	8
211	4



SLAGELSE KOMMUNE

Byrådet

Tlf. (03) 52 36 00

*no. Bygningssinspektøren*

Postnr. 4200

Gironr. 7860

Den 17. juni 1971

J. nr. 777.8.711.4

kb/ah

Arkitekt B. Nordsted-Jørgensen  
Købmagergade 7  
4700 Næstved

B.I. 21. JUN 71

Bebyggelse af arealet øst for Søndermarksvej.

Som arkitekt for byherre direktør Bøje Nielsen, Næstved, har De den 28. maj 1971 ansøgt om principiel godkendelse af en bebyggelsesplan, der omfatter opførelse af 272 stk. 2 etagers rækkehuse på matr. nr. 75 a, 263 og 64 u Slagelse købstads markjorder, beliggende øst for Søndermarksvej.

Matr. nr. 75 a og 263 ligger i byggeområde E8, der er udlagt til boligbebyggelse i højst 1½ etage med unyttelsesgrad højst 0,30. Matr. nr. 64 u ligger i byggeområde F3, der er udlagt til blandet bolig- og erhvervsbebyggelse med en udnyttelsesgrad på højst 0,40.

Slagelse byråd har i sit møde den 14. juni 1971 vedtaget at godkende bebyggelsesplanen med de ændringer og på de betingelser, der er anført nedenfor:

1. Det er en forudsætning for godkendelsen, at boligministeriet meddeler dispensation fra bestemmelsen i bygningsvedtægtens § 19 stk. 5c, hvorefter bygninger i byggeområde E8 kun må opføres i 1 etage med udnyttet tagetage. Byrådet er sindet at anbefale en sådan dispensation.
2. Udnyttelsesgraden skal begrænses til højst 0,30.
3. En mere detaljeret bebyggelsesplan for området skal fremsendes til byrådets endelige godkendelse. På den detaljerede plan skal der bl.a. gøres rede for antallet af parkeringspladser. Endvidere bør stien langs områdets østgrænse fortsættes mod syd til Byskovvej, således som antydnet med gult på den tilbagesendte plan.
4. Der vil blive pålagt ejendommen bidrag til Merkurvej samt til Byskovvejs forlængelse øst for Søndermarksvej.
5. Som vilkår for fremførelse af de nødvendige offentlige kloakledninger vil der blive stillet krav om forskuds-

vis indbetaling af kloakbidrag.

6. Ved byrådets nærværende godkendelse er der ikke taget stilling til spørgsmålet om placering af børneinstitutioner på arealet.

./.  
Der vedlægges et skema til brug for ansøgning om dispensation fra bygningsvedtægten. De bedes tilbagesende skemaet hertil i udfyldt og underskrevet stand.



SLAGELSE KOMMUNE

Byrådet

Tlf. (03) 52 36 00-

Postnr. 4200

Gironr. 7860

Den 12. oktober 1971.

J. nr.

kb/hh

Rækkehusbebyggelse - Byskovparken.

Den 23. juli 1971 har De fremsendt revideret skitseforlag vedr. rækkehusbebyggelsen på matr.nr. 64 v, 75 a og 263, Slagelse købstads markjorder.

Byrådet har i sit møde den 27. september 1971 vedtaget at godkende skitseforslaget med følgende bemærkninger:

1. Det er en forudsætning for godkendelsen, at boligministeriet meddeler dispensation fra bestemmelsen i bygningsvedtægtens § 19, stk. 5 c, hvorefter bygninger i byggeområdet E8 kun må opføres i een etage med udnyttet tagetage. Dispensationsansøgning er fremsendt til boligministeriet med byrådets anbefaling.
2. Udnyttelsesgraden må ikke overstige 0,30. Ifølge Deres oplysninger er der herefter mulighed for at opføre ca. 250 huse.
3. Det godkendes, at der anlægges een udkørsel til Byskovvej, to udkørsler til Søndermarksvej og een udkørsel til Merkurvej på betingelse af, at der tinglyses oversigtsservitut svarende til  $q = 15 \times 60$  m ved alle fire udkørsler.
4. Det godkendes, at der anlægges en hovedstiforbindelse mellem Søndermarksvej og Byskovvej som vist på planen. Denne stiforbindelse skal være offentligt tilgængelig for fodgængere og cyklister. Ved Søndermarksvej skal der udføres rampe med stigning højst 100 0/00 mod den projekterede gangtunnel. Der er endnu ikke taget stilling til, hvorledes hovedstien skal afsluttes ved Byskovvej. Såfremt byrådet beslutter at udføre gangtunnel på dette sted, skal der også her udføres rampe med stigning højst 100 0/00.

VEND!



5. Ifølge bygningsreglementets punkt 2., 3., skal der udlægges parkeringsareal til mindst 2 biler på hver beboelse, idet bygningsmyndigheden bestemmer, til hvilket tidspunkt de udlagte parkeringsarealer skal anlægges. Byrådet kan godkende, at der foreløbig kun anlægges de ca. 390 parkeringspladser, der er vist på planen. Der skal dog være mulighed for at udvide til 500 pladser, såfremt bygningsmyndigheden senere stiller krav herom.
6. Detailprojekt vedr. bebyggelsen skal fremsendes til bygningsinspektoratets godkendelse. Detailprojekt vedr. boligveje, hovedsti og hovedkloaksystem skal fremsendes til vejudvalgets godkendelse.
7. Der vil blive pålagt ejendommen bidrag til Merkurvej samt til Byskovvejs forlængelse øst for Søndermarksvej.
8. Som vilkår for fremførelse af de nødvendige offentlige kloakledninger vil der blive stillet krav om forskudsvis indbetaling af kloakbidrag.
9. Det godkendes, at børneinstitutionen er udgået af skitseprojektet, idet en eventuel fremtidig børneinstitution kan placeres på de kommunale arealer øst for bebyggelsen.

*W. Brandt*

Herr arkitekt B. Nordsted-Jørgensen,  
Købmagergade 7,  
4700 Næstved.

B.I. 19. JAN 73

S. C. SØRENSEN A/S,  
att.: herr K. Abrahamsen,  
8900 - Randers.

# AJVA<sup>A/S</sup>

Afdeling for olietanke

HØRMARKEN 1 - 3520 FARUM - TLF. (01) 9515 86

FARUM, den 15. jan. 1973.

## ATTEST FOR TANK TIL NEDGRAVNING

tank nr.: 6444 på: 30.000 lit. med diam.: 2500 mm

fremstillet år: 1973 iflg. G. NR.: 02001

er en polyesterbeklædt ståltank fremstillet i overensstemmelse med indenrigsministeriets bekendtgørelse af 26. februar 1970.

Evt. anmærkning og stempler.

AJVA<sup>A/S</sup>  
*S. Johansen*

*synet og godkendt 23/1-73. Johansson.*

Tanken er leveret den: 23-1-73 iflg. ordre: C. 3040

på adressen: Søndermarksvej, Slagelse.

*263 mj.*

Det medfølgende skilt skal anbringes på påfyldningsstuds.

Senest 8 dage forinden tildækningen af tanken ønskes foretaget, skal anmeldelse om tidspunktet indgives til bygningsmyndigheden af den for anlæggets udførelse ansvarlige. Samtidig med anmeldelsen fremsendes denne attest i 2 eksemplarer.

Tanken og dens belægning skal ved nedgravningen være ubeskadiget, og må under nedlægningen ikke udsættes for beskadigelse.

Tanken skal i udgravningen være nedlagt i et lag af sand på mindst 15 cm under tankens bund og i en højde af mindst 15 cm over bunden op ad tankens sider. Ved tilfyldningen løvrigt må ikke anvendes materialer, der indeholder slagger eller andet, der kan beskadige tanken eller dens belægning.

Påfyldningsledningen skal være varmforzinket eller beklædt med effektivt korrosionsbeskyttende bind i mindst 2 mm tykkelse, for plastbind dog 0,5 mm. Suge- og returledninger til oliefyret af stål skal være korrosionsbeskyttet på samme måde. Suge- og returledninger af kobberør skal være elektrisk isoleret fra tanken.

S. C. SØRENSEN A/S,  
att.: herr K. Abrahamsen,  
8900 - Randers.

# AJVA<sup>A/S</sup>

Afdeling for olietanke

HØRMARKEN 1 - 3520 FARUM - TLF. (01) 95 15 66

FARUM, den 15. jan. 1973.

## ATTEST FOR TANK TIL NEDGRAVNING

tank nr.: 6445 på: 30.000 lit. med diam.: 2500 mm

fremstillet år: 1973 iflg. G. NR.: 02001

er en polyesterbeklædt ståltank fremstillet i overensstemmelse med indenrigsministeriets bekendtgørelse af 26. februar 1970.

Evt. anmærkning og stempler.

AJVA A/S

*Synet og godkendt 23/1-73. Johansen.*

Tanken er leveret den: 23-1-73 iflg. ordre: C. 3040

på adressen: Søndermarksvej, Slagelse. 263 mi.

Det medfølgende skilt skal anbringes på påfyldningsstuds.

Senest 8 dage forinden tildækningen af tanken ønskes foretaget, skal anmeldelse om tidspunktet indgives til bygningsmyndigheden af den for anlæggets udførelse ansvarlige. Samtidig med anmeldelsen fremsendes denne attest i 2 eksemplarer.

Tanken og dens belægning skal ved nedgravningen være ubeskadiget, og må under nedlægningen ikke udsættes for beskadigelse.

Tanken skal i udgravningen være nedlagt i et lag af sand på mindst 15 cm under tankens bund og i en højde af mindst 15 cm over bunden op ad tankens sider. Ved tilfyldningen løvrigt må ikke anvendes materialer, der indeholder slagger eller andet, der kan beskadige tanken eller dens belægning.

Påfyldningsledningen skal være varmforzinket eller beklædt med effektivt korrosionsbeskyttende bind i mindst 2 mm tykkelse, for plastbind dog 0,5 mm. Suge- og returledninger til oliefyret af stål skal være korrosionsbeskyttet på samme måde. Suge- og returledninger af kobberør skal være elektrisk isoleret fra tanken.



SLAGELSE KOMMUNE  
BYGNINGSINSPEKTØREN

Byggesag nr.	249/72
Dato for udst. byggetilladelse	23/6 1972

ghj/yb

## Bygningsattest

### Ejendommen

Matr. nr.	263 <u>cg</u>	af	Slagelse markjorder.
beliggende	Søndermarksvej 76, 4200 Slagelse		

Det attesteres herved, at det på ovennævnte ejendom i henhold til byggetilladelsen udførte byggearbejde bestående i opførelse af: rækkehus med kælder og udhus

indeholdende: 1 x 5 værelser

bebygget areal: hus: 54,40 m<sup>2</sup> - udhus: 6,60 m<sup>2</sup>

etageareal: hus: 108,80 m<sup>2</sup> - udhus: 0,00 m<sup>2</sup>

rumfang:

Ejer: Direktør Bøje Nielsen, Vadestedet 1, 4700 Næstved,

så vidt det ved eftersyn har kunnet konstateres, er udført i overensstemmelse med bygge-loven for købstæderne og landet, de i medfør af loven udfærdigede bestemmelser og de til tilladelsen knyttede betingelser.

Nærværende bygningsattest indbefatter, at kommunalbestyrelsen som byplanmyndighed, som vejmyndighed og som påtaleberettiget i forhold til de ejendommen påhvilende byggeservitutter intet har fundet at indvende mod det udførte byggearbejde.

Dato: 13. november 1974.

Hr. arkitekt B. Nordsted-Jørgensen,  
Gavnøvej 103,  
4700 Næstved.



SLAGELSE KOMMUNE  
BYGNINGSINSPEKTØREN

Byggesag nr.	249/72
Dato for udst. byggetilladelse	23/6 1972

ghj/yb

## Bygningsattest

### Ejendommen

Matr. nr.	263 <u>ch</u>	af	Slagelse markjorder
beliggende	Søndermarksvej 78, 4200 Slagelse		

Det attesteres herved, at det på ovennævnte ejendom i henhold til byggetilladelsen udførte byggearbejde bestående i opførelse af: rækkehus med kælder og udhus

indeholdende: 1 x 5 værelser

bebygget areal: hus: 54,40 m<sup>2</sup> - udhus: 6,60 m<sup>2</sup>

etageareal: hus: 108,80 m<sup>2</sup> - udhus: 0,00 m<sup>2</sup>

rumfang:

Ejer: Direktør Bøje Nielsen, Vadestedet 1, 4700 Næstved,

så vidt det ved eftersyn har kunnet konstateres, er udført i overensstemmelse med byggeloven for købstæderne og landet, de i medfør af loven udfærdigede bestemmelser og de til tilladelsen knyttede betingelser.

Nærværende bygningsattest indbefatter, at kommunalbestyrelsen som byplanmyndighed, som vejmyndighed og som påtaleberettiget i forhold til de ejendommen påhvilende byggeservitutter intet har fundet at indvende mod det udførte byggearbejde.

Dato: 13. november 1974.

Hr. arkitekt B. Nordsted-Jørgensen,  
Gavnøvej 103,  
4700 Næstved.



SLAGELSE KOMMUNE  
BYGNINGSINSPEKTØREN

Byggesag nr. 249/72

Dato for udst. byggetilladelse  
23/6 1972

ghj/yb

## Bygningsattest

### Ejendommen

Matr. nr.	263 <u>ci</u>	af	Slagelse markjorder.
beliggende	Søndermarksvej 80, 4200 Slagelse		

Det attesteres herved, at det på ovennævnte ejendom i henhold til byggetilladelsen udførte byggearbejde bestående i opførelse af: rækkehus med kælder og udhus

indeholdende: 1 x 5 værelser

bebygget areal: hus: 54,40 m<sup>2</sup> - udhus: 6,60 m<sup>2</sup>

etageareal: hus: 108,80 m<sup>2</sup> - udhus: 0,00 m<sup>2</sup>

rumfang:

Ejer: Direktør Bøje Nielsen, Vadestedet 1, 4700 Næstved,

så vidt det ved eftersyn har kunnet konstateres, er udført i overensstemmelse med byggeloven for købstæderne og landet, de i medfør af loven udfærdigede bestemmelser og de til tilladelsen knyttede betingelser.

Nærværende bygningsattest indbefatter, at kommunalbestyrelsen som byplanmyndighed, som vejmyndighed og som påtaleberettiget i forhold til de ejendommen påhvilende byggeservitutter intet har fundet at indvende mod det udførte byggearbejde.

Dato: 13. november 1974.

Hr. arkitekt B. Nordsted-Jørgensen,  
Gavnøvej 103,  
4700 Næstved.



SLAGELSE KOMMUNE  
BYGNINGSINSPEKTØREN

Byggesag nr. 249/72

Dato for udst. byggetilladelse  
23/6 1972

ghj/yb

## Bygningsattest

### Ejendommen

Matr. nr.	263 <u>ck</u>	af	Slagelse markjorder
beliggende	Søndermarksvej 82, 4200 Slagelse		

Det attesteres herved, at det på ovennævnte ejendom i henhold til byggetilladelsen udførte byggearbejde bestående i opførelse af: rækkehus med kælder og udhus

indeholdende: 1 x 5 værelser

bebygget areal: hus: 54,40 m<sup>2</sup> - udhus: 6,60 m<sup>2</sup>

etageareal: hus: 108,80 m<sup>2</sup> - udhus: 0,00 m<sup>2</sup>

rumfang:

Ejer: Direktør Bøje Nielsen, Vadestedet 1, 4700 Næstved,

så vidt det ved eftersyn har kunnet konstateres, er udført i overensstemmelse med byggeloven for købstæderne og landet, de i medfør af loven udfærdigede bestemmelser og de til tilladelsen knyttede betingelser.

Nærværende bygningsattest indbefatter, at kommunalbestyrelsen som byplanmyndighed, som vejmyndighed og som påtaleberettiget i forhold til de ejendommen påhvilende byggeservitutter intet har fundet at indvende mod det udførte byggearbejde.

Dato: 13. november 1974.

Hr. arkitekt B. Nordsted-Jørgensen,  
Gavnøvej 103,  
4700 Næstved.



SLAGELSE KOMMUNE  
BYGNINGSINSPEKTØREN

Byggesag nr.	249/72
Dato for udst. byggetilladelse	23/6 1972

ghj/yb

## Bygningsattest

### Ejendommen

Matr. nr.	263 <u>c1</u>	af	Slagelse markjorder.
beliggende	Søndermarksvej 84, 4200 Slagelse		

Det attesteres herved, at det på ovennævnte ejendom i henhold til byggetilladelsen udførte byggearbejde bestående i opførelse af: rækkehus med kælder og udhus

indeholdende: 1 x 5 værelser

bebygget areal: hus: 54,40 m<sup>2</sup> - udhus: 6,60 m<sup>2</sup>

etageareal: hus: 108,80 m<sup>2</sup> - udhus: 0,00 m<sup>2</sup>

rumfang:

Ejer: Direktør Bøje Nielsen, Vadestedet 1, 4700 Næstved,

så vidt det ved eftersyn har kunnet konstateres, er udført i overensstemmelse med byggeloven for købstæderne og landet, de i medfør af loven udfærdigede bestemmelser og de til tilladelsen knyttede betingelser.

Nærværende bygningsattest indbefatter, at kommunalbestyrelsen som byplanmyndighed, som vejmyndighed og som påtaleberettiget i forhold til de ejendommen påhvilende byggeservitutter intet har fundet at indvende mod det udførte byggearbejde.

Dato: 13. november 1974.

Hr. arkitekt B. Nordsted-Jørgensen,  
Gavnøvej 103,  
4700 Næstved.



S. G. SØRENSEN A/S,  
att.: herr K. Abrahamsen,  
8900 - Randers.

**AJVA<sup>A</sup>/S**

Afdeling for olietanke

HØRMARKEN 1 - 3520 FARUM - TLF. (01) 9515 66

FARUM, den 15. jan. 1973.

**ATTEST FOR TANK TIL NEDGRAVNING**

tank nr.: 6444 på: 30.000 lit. med diam.: 2500 mm

fremstillet år: 1973 iflg. G. NR.: ●2●●1

er en polyesterbeklædt ståltank fremstillet i overensstemmelse med indenrigsministeriets bekendtgørelse af 26. februar 1970.

Evt. anmærkning og stempler.

AJVA A/S  
*B. Schan*

*synet og godkendt 23/1-73. A.J.*

*matr. nr. 64 u, 75 a og 263 m.j.*

Tanken er leveret den: 23-1-73 iflg. ordre: C. 3040

på adressen: Søndermarksvej, Slagelse.

Det medfølgende skilt skal anbringes på påfyldningsstudsens.

Senest 8 dage forinden tildækningen af tanken ønskes foretaget, skal anmeldelse om tidspunktet indgives til bygningsmyndigheden af den for anlæggets udførelse ansvarlige. Samtidig med anmeldelsen fremsendes denne attest i 2 eksemplarer.

Tanken og dens belægning skal ved nedgravningen være ubeskadiget, og må under nedlægningen ikke udsættes for beskadigelse.

Tanken skal i udgravningen være nedlagt i et lag af sand på mindst 15 cm under tankens bund og i en højde af mindst 15 cm over bunden op ad tankens sider. Ved tilfyldningen løvrigt må ikke anvendes materialer, der indeholder slagter eller andet, der kan beskadige tanken eller dens belægning.

Påfyldningsledningen skal være varmforzinket eller beklædt med effektivt korrosionsbeskyttende bind i mindst 2 mm tykkelse, for plastbind dog 0,5 mm. Suge- og returledninger til oliefyret af stål skal være korrosionsbeskyttet på samme måde. Suge- og returledninger af kobberør skal være elektrisk isoleret fra tanken.

S. C. SØRENSEN A/S,  
att.: herr K. Abrahamsen,  
8900 - Randers.

# AJVA<sup>A/S</sup>

Afdeling for olietanke

HØRMARKEN 1 - 3520 FARUM - TLF. (01) 9515 66

FARUM, den 15. jan. 1973.

## ATTEST FOR TANK TIL NEDGRAVNING

tank nr.: 6445 på: 30.000 lit. med diam.: 2500 mm

fremstillet år: 1973 iflg. G. NR.: 02001

er en polyesterbeklædt ståltank fremstillet i overensstemmelse med indenrigsministeriets bekendtgørelse af 26. februar 1970.

Evt. anmærkning og stempler.

AJVA<sup>A/S</sup>  
*Sørensen*

*synet og godkendt. 23/1-73. A.S.*

matr. nr. 64 u, 75 a og 263 mj.

Tanken er leveret den: 23-1-73 iflg. ordre: C. 3040

på adressen: Søndermarksvej, Slagelse.

Det medfølgende skilt skal anbringes på påfyldningsstuds.

Senest 8 dage forinden tildækningen af tanken ønskes foretaget, skal anmeldelse om tidspunktet indgives til bygningsmyndigheden af den for anlæggets udførelse ansvarlige. Samtidig med anmeldelsen fremsendes denne attest i 2 eksemplarer.

Tanken og dens belægning skal ved nedgravningen være ubeskadiget, og må under nedlægningen ikke udsættes for beskadigelse.

Tanken skal i udgravningen være nedlagt i et lag af sand på mindst 15 cm under tankens bund og i en højde af mindst 15 cm over bunden op ad tankens sider. Ved tilfyldningen iøvrigt må ikke anvendes materialer, der indeholder slagger eller andet, der kan beskadige tanken eller dens belægning.

Påfyldningsledningen skal være varmforsinket eller beklædt med effektivt korrosionsbeskyttende bind i mindst 2 mm tykkelse, for plastbind dog 0,5 mm. Suge- og returledninger til oliefyret af stål skal være korrosionsbeskyttet på samme måde. Suge- og returledninger af kobberrør skal være elektrisk isoleret fra tanken.

## ANSØGNING

B.I. 20. DKT 72

om

## TILLADELSE TIL INSTALLATION AF

## OLIEFYRINGSANLÆG

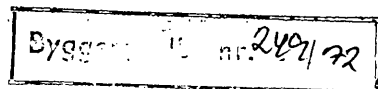
(Indsendes i 2 eksemplarer til bygningsmyndigheden)

Til	Bygningsmyndigheden i Slagelse Kommune
1. Ansøgerens navn og adresse (ejer, bruger, leverandør, rådgiv. ingeniør m. v. – det gældende anføres).	R. Christensen rådg. ingeniørvirksomhed I/S Nørregade 44, 7400 Herning for dir. Bøje Nielsen Erantisvej 38, 4700 Næstved
2. Det projekterede anlægs beliggenhed (herunder angivelse af matr. nr., gade, vej, kommune og politikreds). Anlæggets ejer (navn og adresse).	Matr. nr. 64 <sup>u</sup> , 75 <sup>a</sup> og 263, Slagelse Markjorder Beliggende ved Søndermarksvej, Slagelse kommune 16. Politikreds. Ejer: Dir. Bøje Nielsen, Erantisvej 38, Næstved
3. Redegørelse for anlægget: a. Ildstedets art (varmtvandsanlæg, lavtryksdampanlæg, højtryksdampanlæg, varmluftsovn, industriel ovn m. v.). b. Ildstedets størrelse (m <sup>2</sup> hedeplade m. v.). c. Ildstedets anvendelse (rumopvarmning, vandopvarmning, industrimæssig opvarmning [tørreovn, bageovn m. v.]). d. Ildstedets anbringelse (alm. fyrrum, køkken, opholdsrum, værkstedslokale m. v.). e. Lagertankens størrelse og placering (uden for bygning [underjordisk, overjordisk], i bygning [i fyrrum, i andet kælderum, i udhus m. v.]). <sup>1)</sup> f. Evt. arbejdsbeholders størrelse og placering. g. Sikringsorganer i forbindelse med fyret (flammesikring, strømsvigsikring, overløbssikring), J. P. O. nr. <sup>2)</sup> h. Sikringsorganer i forbindelse med installationen (overkogningssikring, vandstandssikring, temperatursikring, smeltesikring, m. v.), J. P. O. nr. <sup>2)</sup>	Varmtvandsanlæg 2,0 Gcal og 1,0 Gcal Rumopvarmning og vandopvarmning Særskilt varmecentral 2 stk. 30.000 l underjordiske ståltanke udenfor varmecentral Flammesikring, J.P.O. nr. 1051 Overkogssikring, J.P.O. nr. 1209 Smeltesikringsventiler, J.P.O. nr. 2103
4. Oliefyrets system (højtryksfy, lavtryksfy, rotationsfy, forgasningsfy, olie-kamin, varmluftskalorifere, indsatsbrænder m. v.), fabrikat (navn og type), evt. J. P. O. nr.	Fabr. ELCO type UD-III-140-2DE, J.P.O. nr. 941B-1. Fabr. ELCO type UD-IV-240-2DE, J.P.O. nr. 941C-1. De anvendte fy er højtryksfy.

<sup>1)</sup> Når en lagertank agtes anbragt uden for bygning, skal ansøgningen vedlægges en situationsplan i 2 eksemplarer med angivelse af tankens beliggenhed på grunden.

<sup>2)</sup> Vedr. almindeligt krævede sikringsorganer: Se side 6 i »Fortegnelse af marts 1959 over godkendte oliefy og sikringsorganer« (A/S Olaf O. Barfod & Co.s forlag nr. 3010) og de gældende regler vedrørende indretning af sådanne anlæg.

GENPART

Bygningsinspektørens kontor  
Slagelse

5. Brændselsoliens art.	Gasolie
6. Maksimale påregnet brændstofforbrug pr. time pr. ildsted.	125 kg/h og 250 kg/h

**ERKLÆRING**

7. Undertegnede erklærer herved, at ovennævnte oliefyringsanlæg vil blive udført i overensstemmelse med de gældende regler vedrørende indretning af sådanne anlæg. Nedgraves tanken, vil den være korrosionsbeskyttet i henhold til bygningsreglementet.

R. CHRISTIANSEN  
**RÅDG. INGENIØRVIRKSOMHED I/S**  
 Nørregade 44 - 7400 Herning  
 Telefon (07) 12 17 00

Herning, den 19-10-1972

*R. Christianesen*  
 Ansøgers underskrift

8. (Udfyldes enten, hvis anlægget ikke er indrettet i overensstemmelse med de gældende regler vedrørende indretning af sådanne anlæg eller i de tilfælde, hvor anlæggets brændstofforbrug pr. time pr. ildsted overstiger maksimalt 75 kg. I sidste tilfælde kræves installationstegning vedlagt i 2 eksemplarer med grundplan og tværsnit af den bygning, hvori installationen foretages. Tegningen skal endvidere angive beliggenheden af såvel oliefyr som olieledning og oliebeholder).

Oplysninger vedr. indretningen under henvisning til installationstegninger mrk. nr.:

2 stk. tegn. nr.  
 3-1742-3E  
 7-1742-13  
 7-1742-14

Eventuelle oplysninger om afvigelse fra de gældende regler vedrørende indretning af sådanne anlæg:

9. Eventuelle andre oplysninger:

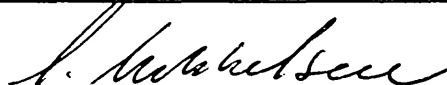
**NB.: Underskrives, selv om rubrik 7 er underskrevet.**

Dato

Herning den 19. oktober 1972.

Ansøgerens underskrift

**R. CHRISTIANSEN**  
**RADG. INGENIØRVIRKSOMHED I/S**  
**Nørregade 44 - 7400 Herning**  
**Telefon (07) 12 17 00**



**TILLADELSE**  
til  
**INSTALLATION AF OLIEFYRINGSANLÆG**

Herved meddeles tilladelse til installation af det ved omstående ansøgning af 19. oktober 1972 omhandlede oliefyringsanlæg.

Eventuelle vilkår for tilladelsen:

- a) Anlægget skal indrettes i overensstemmelse med beskrivelse af  
..... og tegninger mrk. ....
- b) Andre vilkår:

**NB.** Efter installation af oliefyringsanlæg med brændstofforbrug på over 75 kg pr. time pr. ildsted skal anlægget færdigmeldes til bygningsmyndigheden, som derefter kan forlange anlæggets funktioner afprøvet.

/. Hoslagte blanket benyttes ved færdigmeldingen. Barfods blanket nr. 3008.

Bygningsinspektorens

Slagelse

....., den 7. august 1973

Journ. nr.

Matr. nr. 263 mj.

Beliggende: Søndermarksvej

Ejer: Dir. Bøje Nielsen, Vadestedet 1, 4700 Næstved

Andrager: H. Steudel &amp; J. Knudsen Pedersen, Bredegade 5, 4200 Slagelse

Byggesag:

Bygeområde:			Indkommet d.
Tilladt byggekvote/uo°:			1. Statiske beregninger
Eks. bebygget areal:	m <sup>2</sup>		2. Ejendomsudvalg
Nyt bebygget areal:	m <sup>2</sup>		3. Brandkommission
Bebygget areal i alt:	m <sup>2</sup>		4. Kloakafdeling
Eks. bruttoetageareal:	m <sup>2</sup>		5. Byplanafdeling
Nyt bruttoetageareal:	m <sup>2</sup>		6.
Bruttoetageareal i alt:	m <sup>2</sup>		7. Amtsrådet
Eks. rumfang:	m <sup>3</sup>		8. Arbejdstilsynet
Nyt rumfang:	m <sup>3</sup>		9. Fredningsnævn
Rumfang i alt:	m <sup>3</sup>		10. Boligministeriet
Friareal:	m <sup>2</sup>		11.
Parkeringsareal:	m <sup>2</sup>		12. Servitutter
Grundareal:	m <sup>2</sup>		13. Lokalplaner
Evt. tillægsareal:	m <sup>2</sup>		14. Byplaner
Grundareal i alt:	m <sup>2</sup>		15. Dispositionsplaner
Byggekvote/uo°:			16.
Gebyrberegning:			17. Ans./Anm. Oliefy
m <sup>2</sup> à = kr.			18. Tankattest
m <sup>2</sup> à = kr.			19. Kedelattest
m <sup>3</sup> à = kr.			20. Færdigmelding
m <sup>3</sup> à = kr.			21. VVS-færdigmelding
Mindstebeløb:	kr.		22. Kloak-færdigmelding
Andet:	kr.		23. Skorstensattest
Gebyr i alt	kr.		24. Vand anmeldelse
Byggetilladelse udstedt:			25. Grundejerf. godkendelse
Bygningsattest udstedt:			26.
			27.
			28.

Aut. kloakmester:

6/9-77. Ans. om forhåndsgodkendelse.  
 27/9-77. Føremøde til dk.  
 16/11-77. Udskrift af byrådets møde 14/11-77.  
 17/11-77. Brev til vnder.  
~~17/11-77. Brev til vnder, fra Tommy Christensen.~~

Aut. sanitetsmester:

*[Faint, mostly illegible text, possibly bleed-through from the reverse side of the page]*



Arkitektfirmaet  
H. Steudel & J. Knudsen Pedersen,  
Bredegade 5,  
4200 Slagelse.

Matr.nr. 263 da m.fl., Slagelse markjorder, Søndermarksvej.

Ved skrivelse af 5.9.1977 har De for grundejerforeningen "Skovsøparken" ansøgt om tilladelse til udvidelse af opholdsstue og/eller supplerende af hver bolig i bebyggelsen "Skovsøparken" med et uderum (vinterhave).

Byrådet har på sit møde d. 14. november 1977 besluttet at imødekomme Deres ansøgning på betingelse af,

at grundejerforeningen "Skovsøparken" skriftligt erklærer sig indforstået med, at følgende bestemmelser optages i den lokalplan, der vil blive udarbejdet for området, nemlig,

at der udover den skitserede udbygning ikke kan tillades yderligere bebyggelse i området,

at de eksisterende læmure ikke må forlænges,

at der kun må anvendes levende hegn mellem grundene,

at der fastsættes et farveskema til brug ved behandlingen af snedkerpartierne,

at det tilhørende fællesareal på 12.000 m<sup>2</sup> overføres fra landzone, og

at bebyggelsesprocenten, jfr. § 15-rammen sættes til 36 for hele området incl. landzoneareal.

Grundejerforeningens indforståelse bedes venligst tilkendegivet ved underskrift på vedlagte genpart af nærværende skrivelse.

Underskriverne skal være personer, der af foreningens generalforsamling bemyndiges dertil.



SLAGELSE KOMMUNE

Teknisk forvaltning

Tlf. (03) 52 36 00

Postnr. 4200

Gironr. 7860

Den 27. september 1977

J. nr.

ur/bl

9 - Ø 10. 10. 77 OK

4 - Ø - 7. 11. 77

66 B - 14. 11. 77 / 162

Til økonomiudvalget

Matr.nr. 263da m.fl. Skovsøparken.

Arkitektfirmaet Hermann Steudel & J. Knudsen Pedersen ansøger for grundejerforeningen Skovsøparken om principiel stillingtagen til udvidelse af opholdsstue og/eller supplerende af hver bolig med et uderum (vinterhave) ud for opholdsstuen.

Ansøgningen fremsendes uden indstilling.

Såfremt projektet godkendes foreslås det, at grundejerforeningen skriftligt erklærer sig indforstået med at følgende bestemmelser optages i en fremtidig lokalplan:

At der udover den skitserede udbygning ikke kan tillades yderligere bebyggelse i området.

At de eksisterende læmure ikke må forlænges.

At der kun må anvendes levende hegn mellem grundene.

At der fastsættes et farveskema til brug ved behandlingen af snedkerpartierne.

Endvidere vil følgende bestemmelser være nødvendige:

At det tilkøbte fællesareal på 12.000 m<sup>2</sup> overføres fra landzone til byzone.

At bebyggelsesprocenten jfr. § 15 rammen sættes til 36 for hele området incl. landzoneareal.

Redegørelse

I forbindelse med økonomiudvalgets behandling af § 15 rammen, blev bebyggelsesprocenten for hele B 40 området, incl. det tillagte landzoneareal, sat til 36, således at det pågældende projekt gennem en lokalplan kunne godkendes.

BR29 9. 77

777	8	
711	4	

Såfremt der ikke ønskes lokalplan for området kan der jfr. kommuneplanlovens § 47 dispenseres fra lovens bebyggelsesprocent på 25.

Bebyggelsesprocenten for Skovsøparken er idag  $\frac{11.886}{28.991} = 41$

Den fremtidige bebyggelsesprocent vil herefter blive  $\frac{11.886 + 1544}{28.991} = 46,3$

Ved en sådan udvidelse må det være rimeligt at der ikke fremtidigt tillades bebyggelse i området.

Af hensyn til bebyggelsens udtryk vil det endvidere være rigtigt at sikre, at læmurene efter en udvidelse af opholdsstuen, ikke forlænges ud i haveområdet, men at skellene bevares som levende hegn.

Endeligt må der ud fra en arkitektonisk betragtning sikres, at de frem-skudte snedkerpartier nok fremtræder forskelligt, men med et fælles farveudtryk.

#### Bilag

Ansøgning med projekt.

*U. Brandt*

*Arnsbo og Kommune*

Byggesag nr. 249/72 af 13/10-72.  
Bygningsspektørens kontor,

**GENPART**  
Bygningsinspektørens kontor  
Slagelse

Byggesag lb. nr. 249/72

RÆKKEHUSE, SLAGELSE

---

BYGHERRE: <del>BOJE</del> NIELSEN, ERANTISVEJ, 4700 NÆSTVED	TLF. (03) 725685
ARKITEKT: B. NORDSTED-JØRGENSEN, GAVNØVEJ 103, 4700 NÆSTVED	TLF. (03) 800255
INGENIØR: R. CHRISTIANSEN, NØRREGADE 44, 7400 HERNING	TLF. (07) 121700
NAVERLAND 2, 2600 GLOSTRUP	TLF. (01) 453755

---

STATISKE BEREGNINGER



Slagelse kommune  
Bygningsmyndigheden  
Rådhuset  
4200 Slagelse

Deres ref.

Vor ref. 1742/CFTJ/en

Herning, den 8. nov. 1973

Vedr.: Rækkehusbyggeri på matr. nr. 64<sup>y</sup>, 75<sup>æ</sup> og 263 ved Søndermønskevej,  
Slagelse.

Konstruktionen til ovennævnte byggeri er blevet ændret elementmæssigt,  
som det fremgår af vedlagte beregning og tegning.

Hermed ansøges om tilladelse til at anvende det ændrede element til det  
resterende byggeri.

Med venlig hilsen

R. Christiansen

rådg. ingeniørvirksomhed I/S

Byggesag lb. nr. 249172

BR-9.11.73

HR/1b  
3.09.1973



SKOVSPARKEN RÆKKEHUSE, SLAGELSE.

FORSPÆNDE ALTANPLADER.

STATISKE BEREGNINGER.

**GENPART**  
Bygningsinspektørens kontor  
Slagelse

MODULBETON A/S  
Frodebjergvej 2  
3650 - Ølstykke  
tlf. (03) 178330.

Byggesag lb. nr. 249172

BR-9.11.73

Opmålingsdiagram  
K 14

263 m x 142 m, 97 m x 99 m

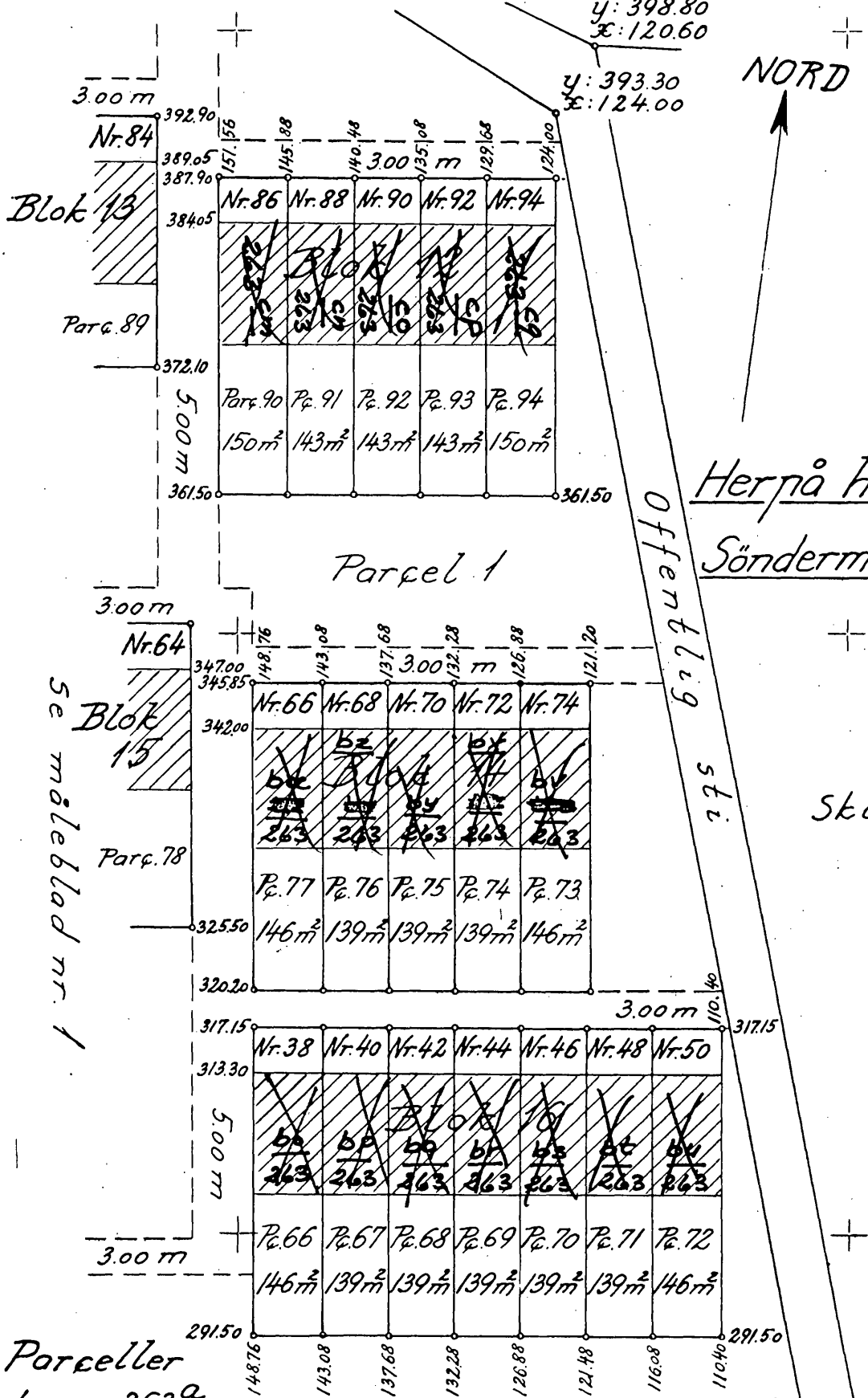
# Skovsømarken, Afsmid III

**Mærk:** Ifølge lovbekendtgørelse nr. 257 af 8. juni 1971, er den, som flytter, borttager, beskadiger eller ødelægger et kendetligt skelmærke, pligtig at afholde udgifterne ved dettes genanbringelse.

**Skelpunkt afmærket med:**  
B o Betonskelpæl  
J o Jernrør med skeltegn  
S o Sten med skeltegn  
T o Træpæl med indbrændt skeltegn

**Signaturforklaring**  
— Skel, der findes i marken  
- - - Blinde skel, der ikke bortfalder  
Særlige signaturer se D. S. 198 (Febr. 1940)

**Fikspunkt afmærket med:**  
o Betonblok og -drænrør  
**Bipunkt afmærket med:**  
B o Betonblok  
D o Drænrør



Her på husnumre:  
Søndermarksvej

+ Nr. -  
Skovsø

Parceller  
of matr. nr. 263<sup>a</sup>  
Slagelse  
Markjorder

De interne veje er private fællesveje  
Alle skelpunkter m.m. er målsat  
i retvinklet koordinatsystem.

Opmålt i 1974 af  
Målforhold: 1:500  
If nr 668 U 32-70

*[Signature]*

y: 272.85  
x: 101.60  
y: 272.85  
x: 97.25

116-154

Wass. nr. 119 af 10. april 1967, der den, der er udført, er reguleret, udskadiger eller ødelægger et kendeligt skelmærke, pligtig at afholde udgifterne ved dets genanbringelse.

y: 562.60  
x: 190.10

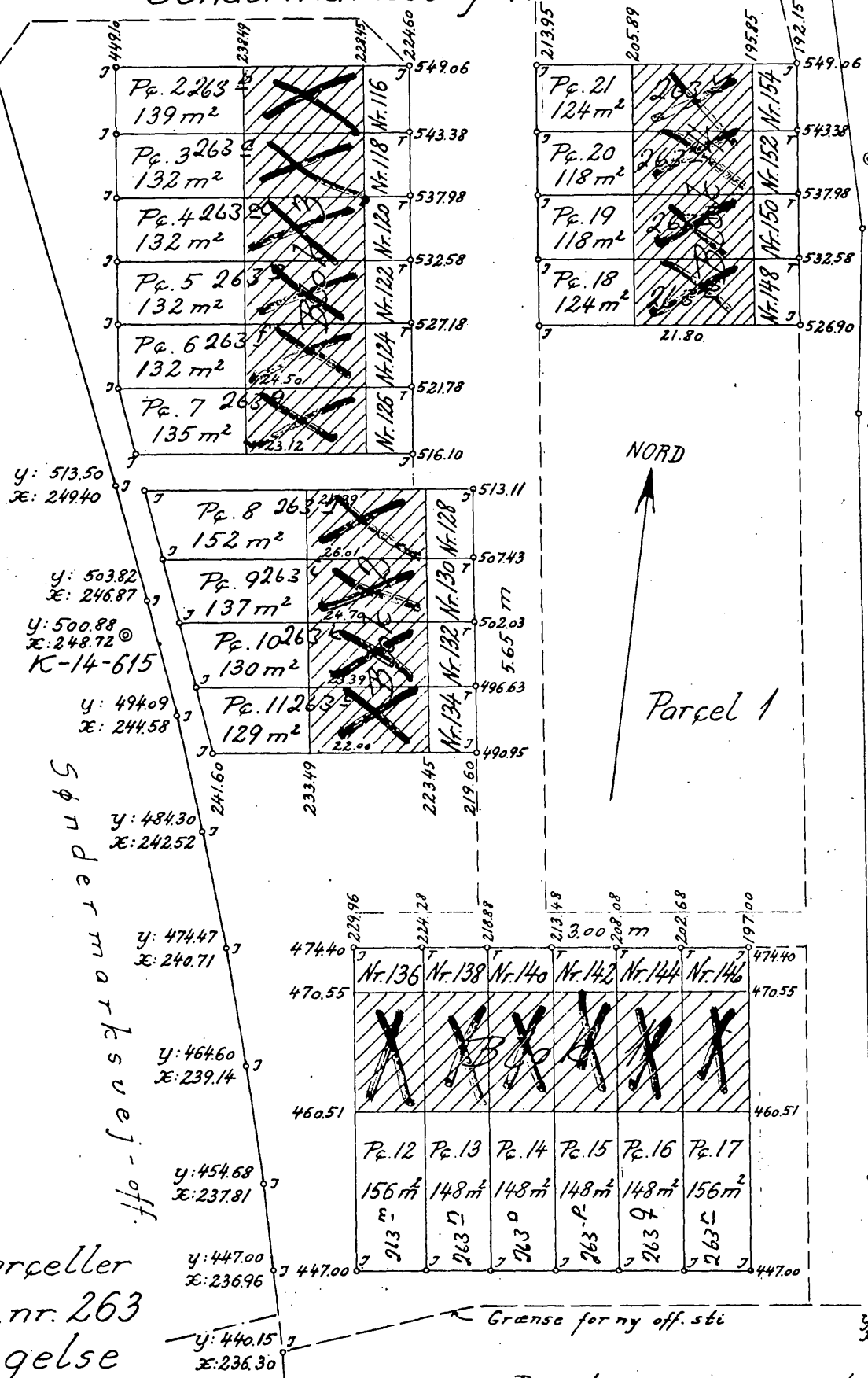
Herpå husnumre:  
6.00 m Søndermarksvej nr. -

K 14

Skelpunkt afmærket med:  
B o Betonskelpæl  
J o Jernrør med skeltegn  
S o Sten med skeltegn  
T o Træpæl med indbrændt skeltegn

Signaturforklaring  
— Skel, der findes i marken  
- - - Blinde skel, der ikke bortfalder  
Særlige signaturer se D. S. 198 (Febr. 1940)

Fikspunkt afmærket med:  
o Betonblok og drænrør  
Bipunkt afmærket med:  
B o Betonblok  
D o Drænrør



Parceller  
af matr. nr. 263  
Slagelse  
Markjorder

De interne veje er private fællesveje

Opmålt i 1973 af  
Målforhold: 1:500  
nr. 650

Landinspektør

Alle skelpunkter m.m. er målsat  
i retvinklet koordinatsystem.

1167-23

K-14-45,  
y: 540.91  
x: 186.11  
y: 534.90  
x: 186.75  
y: 519.20  
x: 187.25

Skovsø



178-196 X

Herpå husnumre:  
Søndermarksvej nr. -

K 14

Skelpunkt afmærket med:  
B o Betonskelpæl  
J o Jernrør med skeltegn  
S o Sten med skeltegn  
T o Træpæl med indbrændt skeltegn.

Signaturforklaring

— Skel, der findes i marken  
- - - - Binde skel, der ikke bortfalder  
Særlige signaturer se D. S. 198 (Febr. 1940)

Fikspunkt afmærket med:  
o Betonblok og drænrør  
Bipunkt afmærket med:  
B o Betonblok  
D o Drænrør

Parceller af  
matr. nr. 263  
Slagelse Markjorder

y: 653.47  
x: 284.36

y: 639.96  
x: 284.36

y: 626.52  
x: 280.77

y: 620.05  
x: 293.52

y: 588.98  
x: 270.29

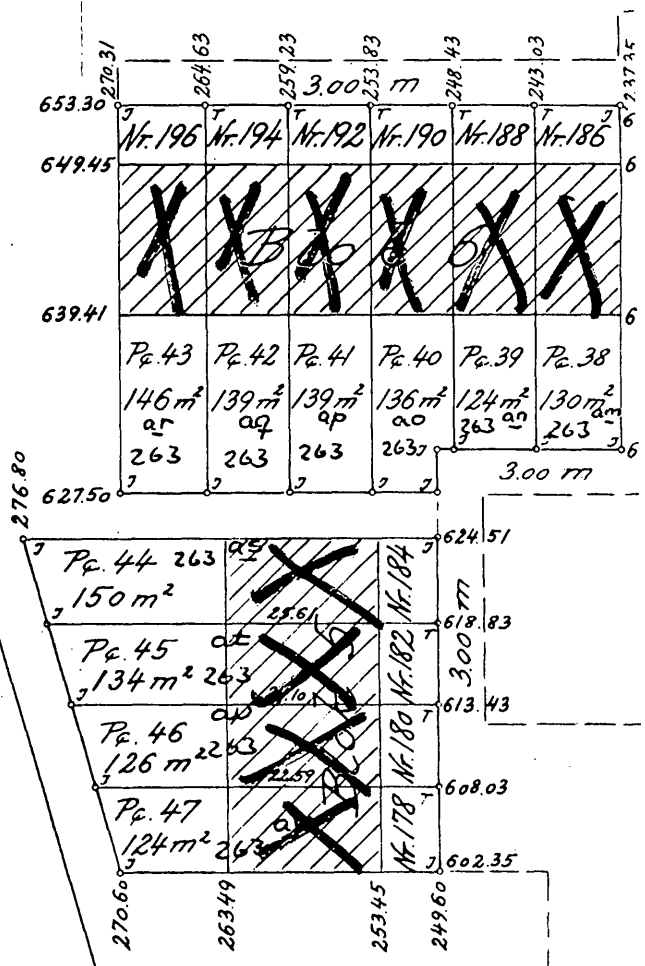
Søndermarksvej

off. vej

Parcel 1

7.00 m

6.00 m



Opmålt i 1973 af

Målforshold: 1:500

Jr. nr. 650

*J. Christoffersen*  
Landsinspektør

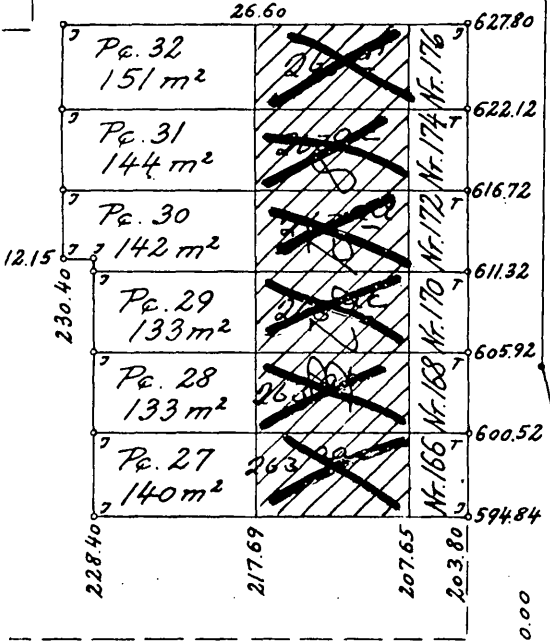
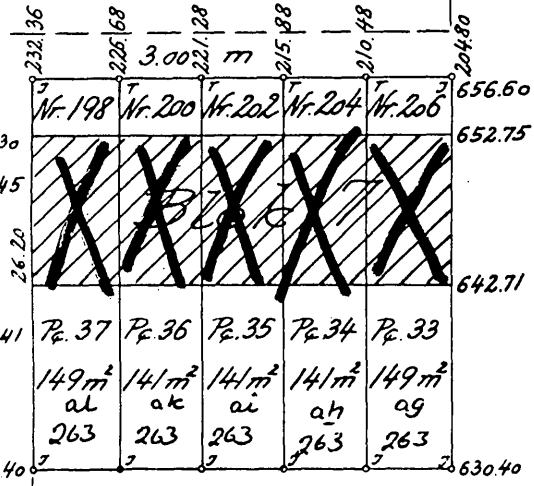
Alle skelpunkter m.m. er målt i retvinklede koordinatsystem

156-176  
198-206 X


y: 669.85  
x: 198.25

NORD

Skousö



y: 604.75  
x: 199.00



y: 562.60  
x: 190.10

y: 540.91  
x: 186.11

y: 534.90  
x: 186.75

Se måleblad nr. 1

K-14-457

K 14

NO

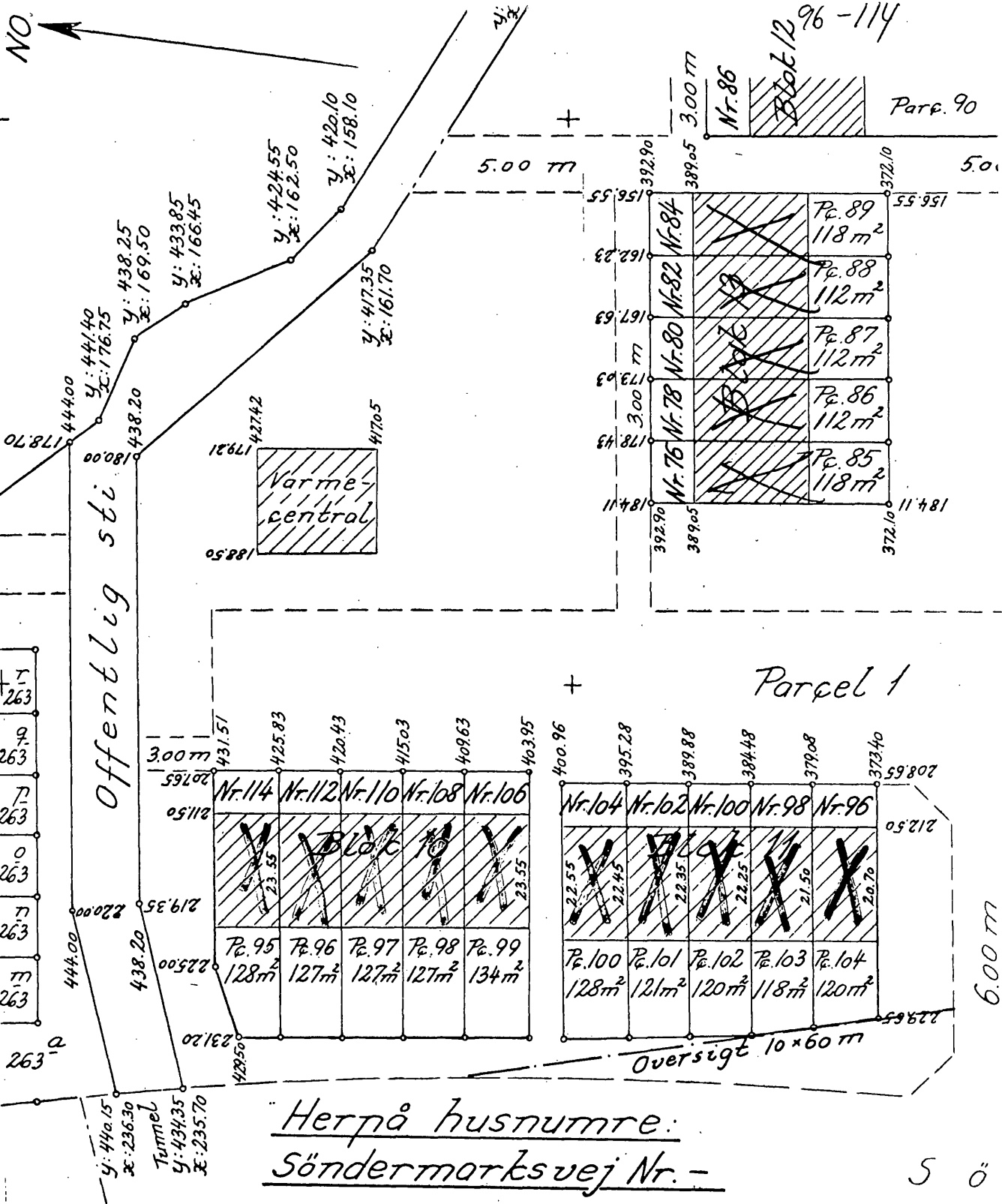
76-84  
96-114

**Skelpunkt afmærket med:**  
 B o Betonskelpæl  
 J o Jernrør med skeltegn  
 S o Sten med skeltegn  
 T o Træpæl med indbrændt skeltegn

**Signaturforklaring**

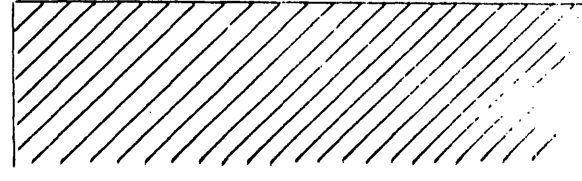
— Skel, der findes i marken  
 - - - Blinde skel, der ikke bortfalder  
 Særlige signaturer se D. S. 198 (Febr. 1940)

**Fikspunkt afmærket med:**  
 o Betonblok og drænrør  
**Bipunkt afmærket med:**  
 B o Betonblok  
 D o Drænrør



Parceller af  
 matr. nr 263<sup>a</sup>  
 Slagelse Markjorder

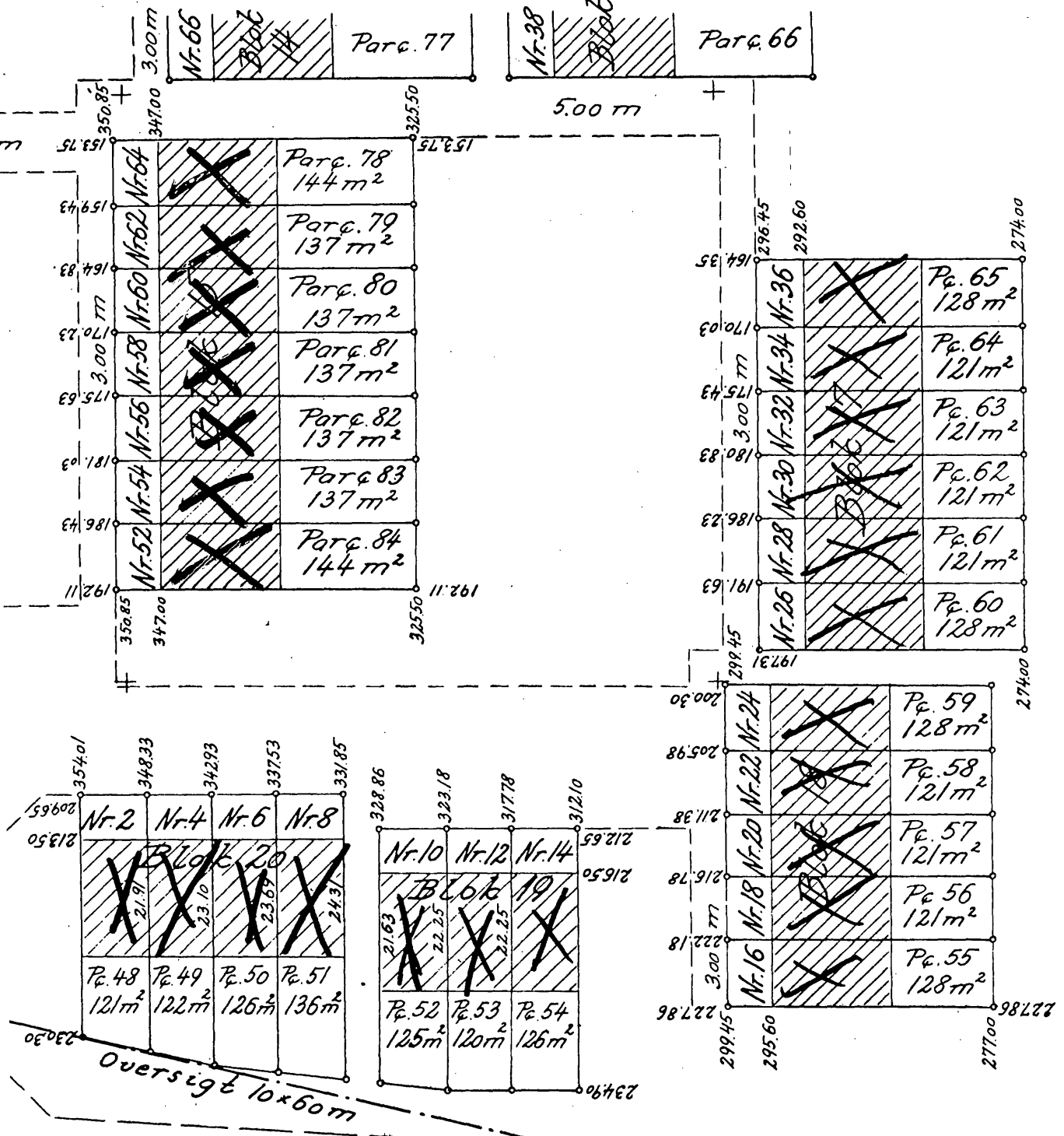
y: 400.00  
 x: 268.50



Opmålt i 1974 af  
 Målforhold: 1:500  
 Jr. nr. 668 U. 32-74

*[Signature]*  
 Landinspektør

Se måleblad nr. 2

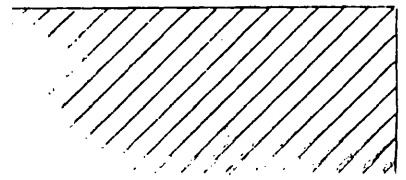


dermarksvej - off. - 14.00m

De interne veje er private fællesveje.  
Alle skelpunkter m.m er målsat  
i retvinklet koordinatsystem.

75°

y: 334.63  
x: 268.50





SLAGELSE KOMMUNE  
BYGNINGSINSPEKTØREN

Byggesag nr. 249/72

Dato for udst. byggetilladelse  
23/6 1972

ghj/yb

## Bygningsattest

### Ejendommen

Matr. nr.	af	Slagelse markjorder
beliggende	Søndermarksvej 4200	Slagelse

Det attesteres herved, at det på ovennævnte ejendom i henhold til byggetilladelsen udførte byggearbejde bestående i opførelse af: rækkehus med kælder og udhus

indeholdende: 1 x 5 værelser

bebygget areal: hus: 54,40 m<sup>2</sup> - udhus: 6,60 m<sup>2</sup>

etageareal: hus: 108,80 m<sup>2</sup> - udhus: 0,00 m<sup>2</sup>

rumfang:

Ejer: Direktør Bøje Nielsen, Vadestedet 1, 4700 Næstved,

så vidt det ved eftersyn har kunnet konstateres, er udført i overensstemmelse med byggeloven for købstæderne og landet, de i medfør af loven udfærdigede bestemmelser og de til tilladelsen knyttede betingelser.

Nærværende bygningsattest indbefatter, at kommunalbestyrelsen som byplanmyndighed, som vejmyndighed og som påtaleberettiget i forhold til de ejendommen påhvilende byggeservitutter intet har fundet at indvende mod det udførte byggearbejde.

Dato:

Hr. arkitekt B. Nordsted-Jørgensen,  
Gavnøvej 103,  
4700 Næstved.



SLAGELSE KOMMUNE

Sundhedskommissionen

B.I. 29. NOV 72  
249172

Postnr. 4200

Den 27. november 1972.  
J. nr. 777.8.628.66.

bgr/ep

Under d.d. har man tilskrevet R. Christiansen, Rådgivende Ingeniørvirksomhed I/S, Nørregade 44, Herning, således:

"Det meddeles herved, at sundhedskommissionen for sit vedkommende intet har at erindre mod den af selskabet under 19. f.m. hertil fremsendte ansøgning om tilladelse til nedgravning af 2 stk. 30.000 l olielagtanke i forbindelse med varmecentralen ved rækkehusbebyggelsen ved Søndermarksvej.

Kommissionen tillader sig dog at hænstille, at de pågældende tanke forsynes med et anlæg til kato-disk beskyttelse af tankene."

Hvilket herved meddeles, idet den hertil den 23. f.m. fremsendte sag vedlagt tilbagesendes.

*Aage Nørgaard*

Bygningsinspektoretet,  
her.

Byggesag nr. 249/72

Byggesag nr. 249/72 af 20/10-72.  
Bygherre: B. Nordsted-Jørgensen

## RÆKKEHUSE SLAGELSE

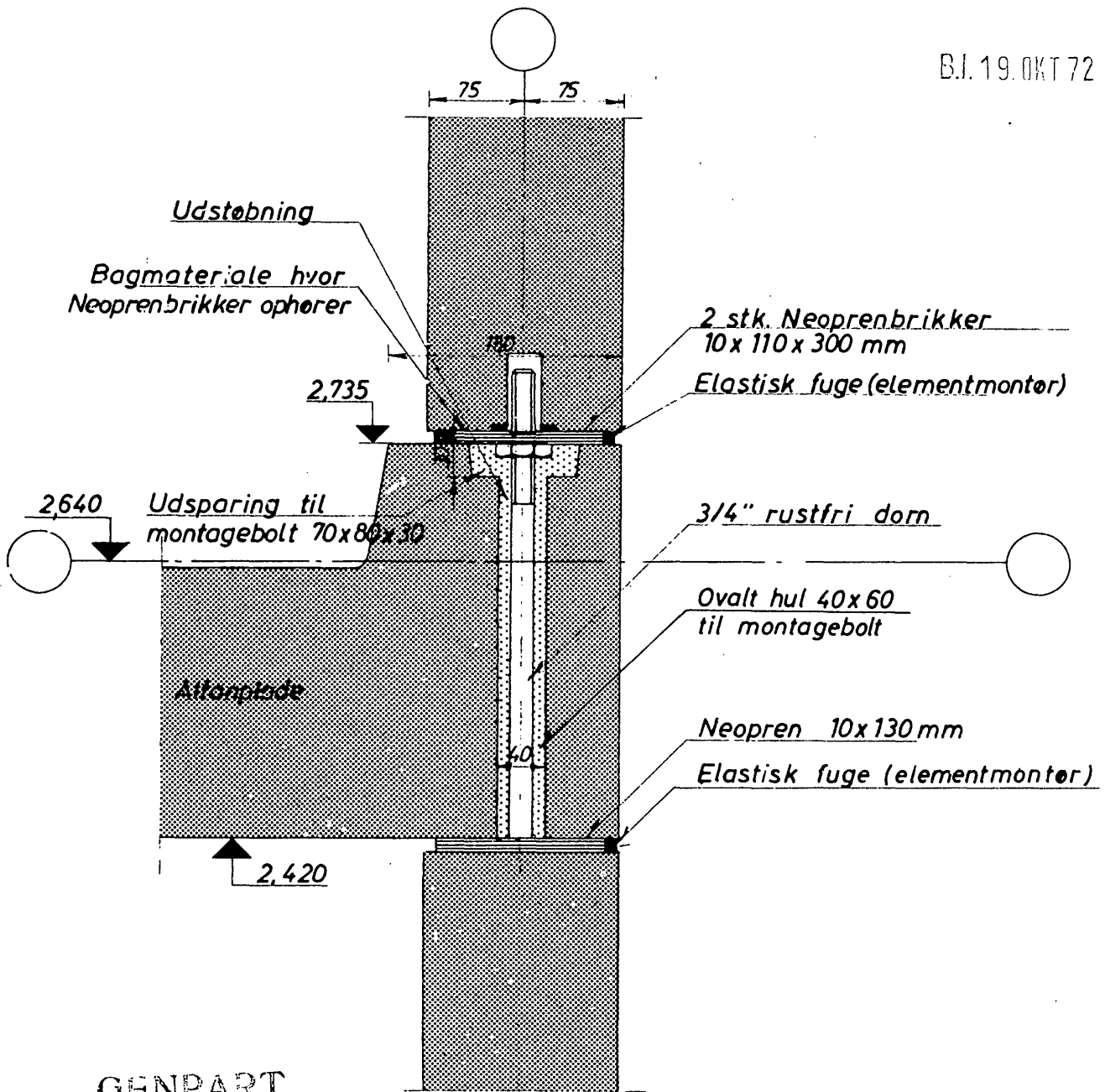
BYGHERRE: DIREKTØR BØJE NIELSEN, ERANTISVEJ 38, 4700 NÆSTVED TLF. (03) 72 56 85

ARKITEKT: B. NORDSTED-JØRGENSEN, GAVNØVEJ 103, 4700 NÆSTVED TLF. (03) 80 02 55

INGENIØR: R. CHRISTIANSEN, NØRREGADE 44, 7400 HERNING TLF. (07) 12 17 00  
NAVERLAND 2, 2600 GLOSTRUP TLF. (01) 45 37 55

ENTREPRISE: I - 1 MODNINGSARBEJDERNE

B.I. 19. OKT 72




**GENPART**  
Bygningsinspektørens kontor  
Slagelse

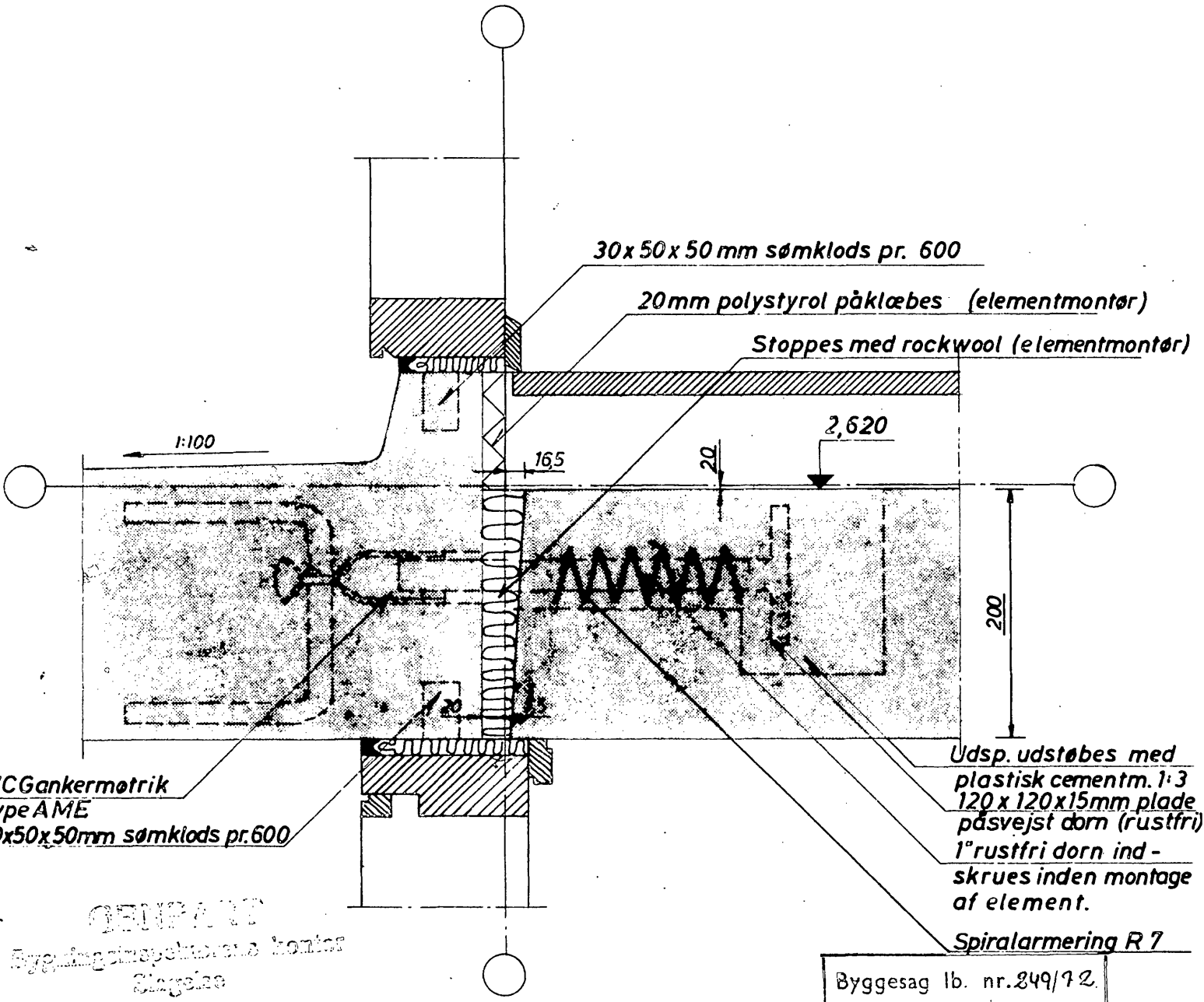
Byggesag lb. nr. 249/72

Ubenaevnte mål er mm.  
Koter er relative, m.  
Koter til o.k. sokkelbjælke 00C

Henhører til byggetilladelse  
lb. nr. 249/72 af 20/10-72.  
Bygningsinspektørens kontor, Slagelse

HR. DIREKTØR BØJE NIELSEN, NÆSTVED		
<b>RÆKKEHUSE, SLAGELSE</b>		
REVIDERINGSDATO:	MÅL: 1:5	EMNE:
A:            G:	DATE: 23. 8. 1972	<b>Samlingsdetalje nr. 41</b>
B:            H:	TEGN. AF: EN	
C:            I:	GODK. AF: <i>ES</i>	SAG NR.: 1742
D:            J:		TEGN. NR.: 4-1742-41
E:            K:		
F:            L:		
<b>R. CHRISTIANSEN RÅDGIVENDE INGENIØRVIRKSOMHED I/S</b>		
		
NØRREGADE 44 ■ 7400 HERNING ■ TELEFON (07) 12 17 00 ■ GIRO 16167		



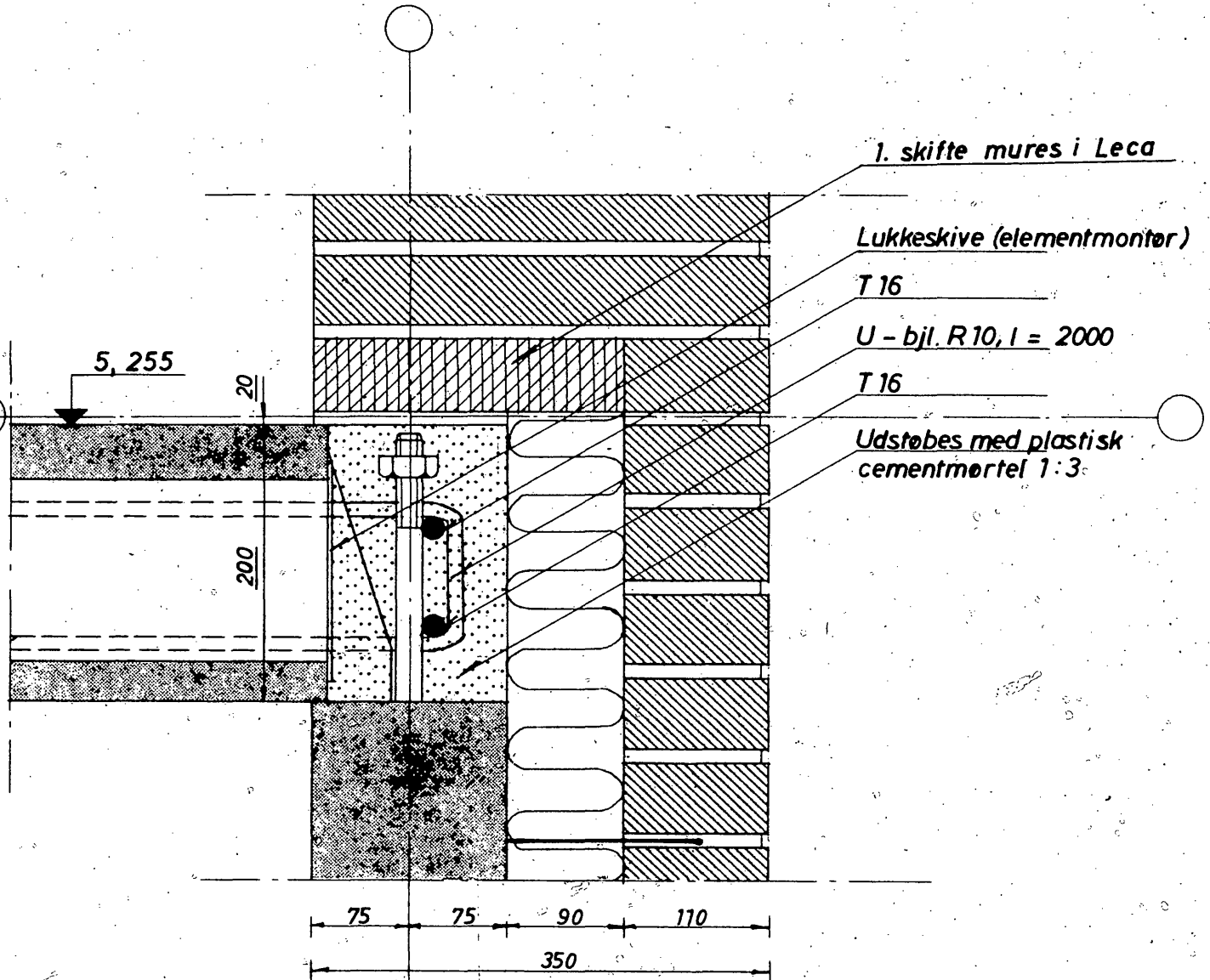


GENPART  
Bygningsinspektørens kontor  
Slagelse

Ubemærkede mål er mm.  
Koter er relative, m.  
- til ok. sokkelbjælke 000

Henhører til byggesagens  
lb. nr. 249/72 af 20/10-72.  
Bygningsinspektørens kontor, Slagelse

<p><b>HR. DIREKTØR BØJE NIELSEN, NÆSTVED</b> <b>RÆKKEHUSE, SLAGELSE</b></p>		
<p>REVIDERINGSDATO:</p> <p>A:            G:</p> <p>B:            H:</p> <p>C:            I:</p> <p>D:            J:</p> <p>E:            K:</p> <p>F:            L:</p>	<p>MÅL: 1:5</p> <p>EMNE:</p> <p><b>Samlingsdetalje nr. 42</b></p> <p>DATE: 22.6.1972</p> <p>TEGN. AF: VA</p> <p>GODK. AF: <i>[Signature]</i></p>	<p>SAG NR.: 1742</p> <p>TEGN. NR.: 4-1742-42</p>
<p><b>R. CHRISTIANSEN   RÅDGIVENDE INGENIØRVIRKSOMHED I/S</b></p> <p>NØRREGADE 44 ■ 7400 HERNING ■ TELEFON (07) 12 17 00 ■ GIRO 16167</p>		



GENPART

Bygningsinspektørens kontor  
Slagelse

Byggesag lb. nr. 249/72

Henholder til byggetilladelse  
lb. nr. 249/72 af 20/10-72.  
Bygningsinspektørens kontor, Slagelse

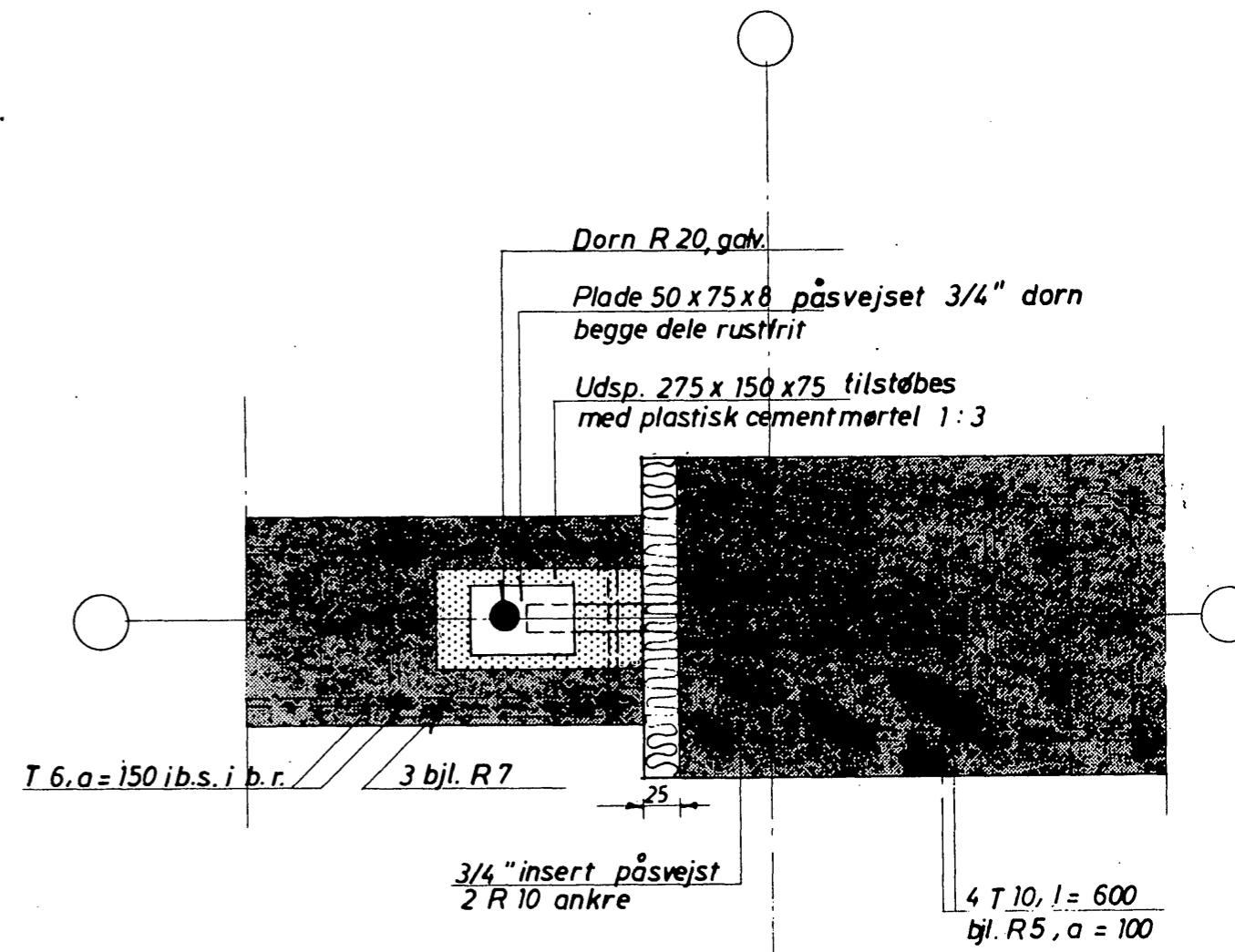
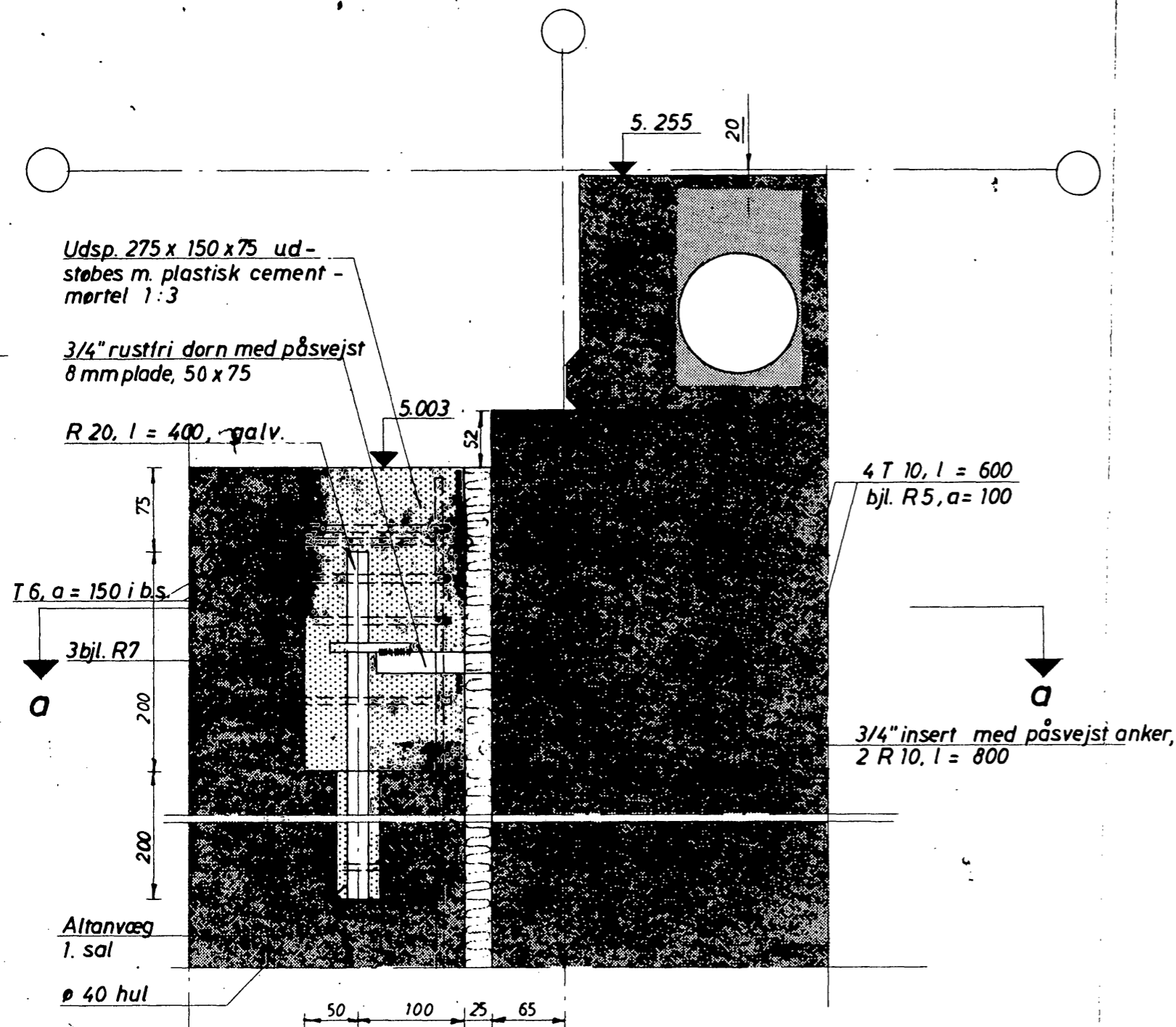
Ubenaevnte mål er mm  
Koter er relative m  
- til ok. sokkelbjælke 000

HR. DIREKTØR BØJE NIELSEN, NÆSTVED  
**RÆKKEHUSE, SLAGELSE**

REVIDERINGSDATO:	MAL: 1:5	EMNE:
A: G: B: H: C: I: D: J: E: K: F: L:	DATE: 22.6.1972	<b>Samlingsdetalje nr. 4 4</b>
	TEGN. AF: AD GODK. AF: <i>AD</i>	SAG NR.: 1742
		TEGN. NR.: <b>4 - 1742 - 44</b>

**R. CHRISTIANSEN | RÅDGIVENDE INGENIØRVIRKSOMHED I/S**





Snit a - a, 1 : 5.

GENPART  
Bygningsinspektørens kontor  
Slagelse

Byggesag lb. nr. 249/72.

Ubenævnte mål er mm.  
Koter er relative, m  
Kote til o.k. sokkelbjælke 000

Henhører til byggetilladelse  
lb. nr. 249/72 af 20/10-72.  
Bygningsinspektørens kontor, Slagelse

HR. DIREKTØR BØJE NIELSEN, NÆSTVED		
RÆKKEHUSE, SLAGELSE		
REVIDERINGSDATO:	MÅL: 1:5	EMNE:
A: G:	DATE: 22.6.1972	Samlingsdetalje nr. 43
B: H:	TEGN. AF: VA	
C: I:	GODK. AF: <i>AKW</i>	SAG NR.: 1742
D: J:		TEGN. NR.: 4 -1742 -43
E: K:		
F: L:		
R. CHRISTIANSEN RÅDGIVENDE INGENIØRVIRKSOMHED I/S		
NØRREGADE 44 ■ 7400 HERNING ■ TELEFON (07) 12 17 00 ■ GIRØ 16167		

GENPART  
Bygningsinspektørens kontor  
Slagelse

Farofoam 702, 25x30 mm  
påklæbet udstøbning,  
sammenpresses til  
25 mm (fa. Farodex)

Der primes for fugning  
før altanelement monteres

Udstøbes med plastisk  
cementmørtel 1:3

10 mm polystyrol

Kældervæg

Fugemateriale som  
angivet i beskrivelse

Skumnylonstrimmel

Fugearmering

Udstøbes m. plastisk  
cementmørtel 1:3

Understoppes med  
jordfugtig cement-  
mørtel 1:3

Altanvæg (t=150)

Fuges med plastisk  
cementmørtel 1:3

Fugearmering

Lejlighedsskel  
(t=230)

Lejlighedsskel  
(t=150)

Farofoam 702  
påklæbet udstøbning


Vandret snit, 1:5

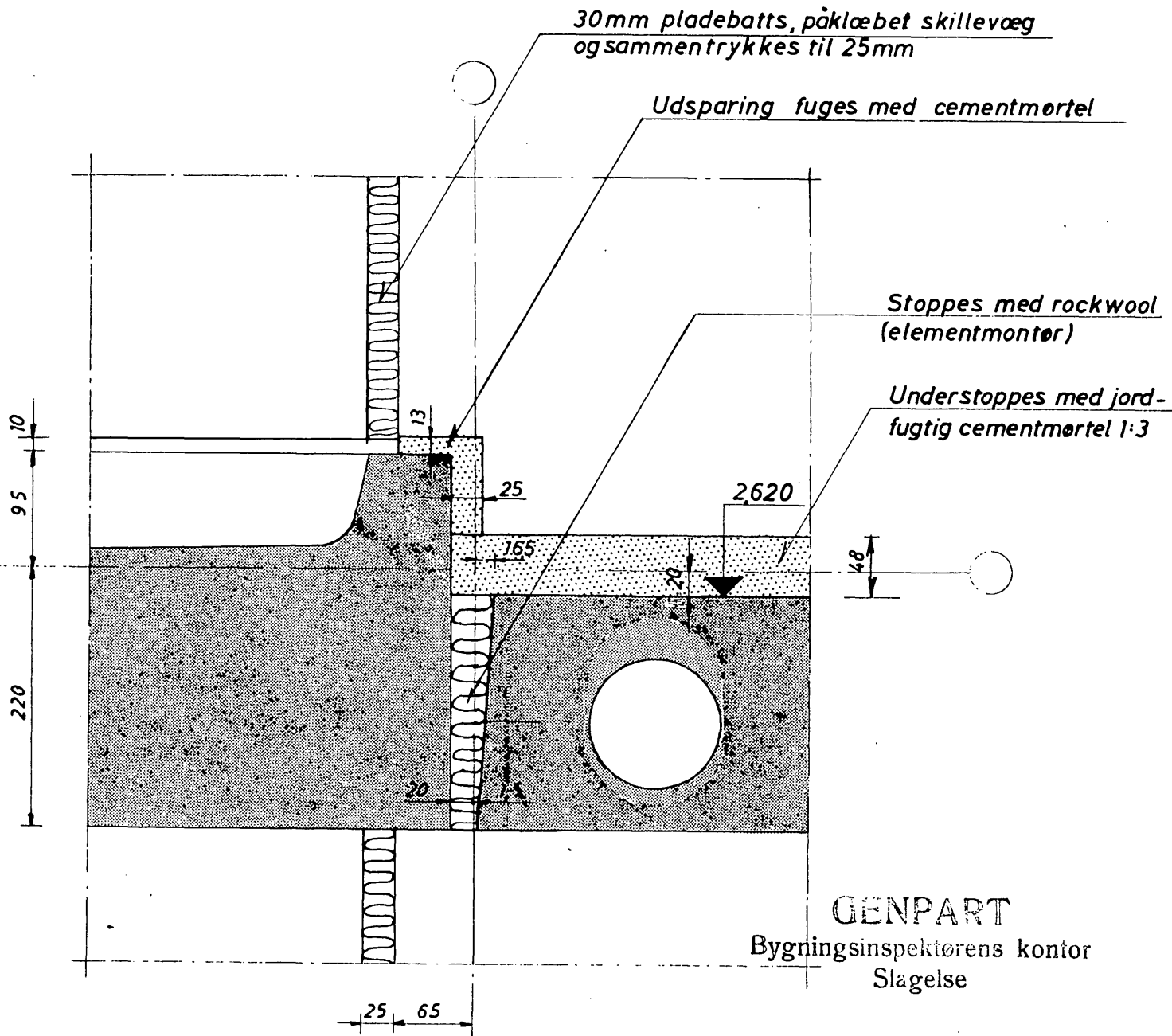
Snit a-a, 1:5

Ubenevnte mål er mm

Koter er relative, m

til ok. sokkelbjælke 000

HR. DIREKTØR BØJE NIELSEN, NÆSTVED		lb. nr. 249/72 af 20/10-72.	
<b>RÆKKEHUSE, SLAGELSE</b>		Bygningsinspektørens kontor, Slagelse	
REVIDERINGSDATO:	MÅL: 1:5	EMNE:	
A: G:	DATE: 22.6.1972	<b>Samlingsdetalje nr. 46</b>	
B: H:	TEGN. AF: AD	Byggesag lb. nr. 249/72	
C: I:	GODK. AF: ABC	SAG NR.: 1742	TEGN. NR.: 4-1742-46
D: J:			
E: K:			
F: L:			
<b>R. CHRISTIANSEN</b>		<b>RÅDGIVENDE INGENIØRVIRKSOMHED I/S</b>	
			
NØRREGADE 44 ■ 7400 HERNING ■ TELEFON (07) 12 17 00 ■ GIRO 16167			



Ubenævnte mål er mm  
Koter er relative m

Henhører til byggetilladelse  
Ib. nr. 249/72 af 20/10-72  
Bygningsinspektørens kontor, Slagelse

til ok:sokkelbjælke 0,00

HR. DIREKTØR BØJE NIELSEN, NÆSTVED  
**RÆKKEHUSE, SLAGELSE**

Byggesag Ib. nr. 249/72

REVIDERINGSDATO:

MÅL: 1:5

EMNE:

A: G:  
B: H:  
C: I:  
D: J:  
E: K:  
F: L:

DATE: 22.6.1972

**Samlingsdetalje nr. 47**

TEGN. AF: AD

GODK. AF: *ADBCU* SAG NR.: 1742

TEGN. NR.: **4-1742-47**

**R. CHRISTIANSEN | RÅDGIVENDE INGENIØRVIRKSOMHED I/S**



NØRREGADE 44 ■ 7400 HERNING ■ TELEFON (07) 12 17 00 ■ GIRO 16167

Spær fastgøres til rem med  
BMF universalbeslag.  
Gavlhuse: 1 stk. pr. spær med  
2 x 3 stk. søm 28/65  
Iøvrigt: 1 stk. pr. hvert andet spær  
med 2 x 4 stk. søm 28/65

Inderbeklædning  
standser ved 23 cm væg  
(9 mm karlit)

Gennemgående plade  
(9 mm Bødex)

Hulrum stoppes med rockwool  
(tørner)

Udstøbes med plastisk  
cementmørtel 1:3

UK sænkes over altanvinge

Trækkes op under beklædning

Inddækning ifølge ark.tegn.

Vulst af fugemasse over  
altanvæg se ark. tegn.

5600 (UK.spær)

75x100 mm

1 stk. 50x50 mm pr. facadelodpost  
med 4 stk. søm 38/100

1 stk søm 38/100

25 x 100 mm, opkiles, så vindues-  
parti ikke er bærende  
5255

20

5003

**GENPART**

Bygningsinspektørens kontor  
Slagelse

Byggesag lb. nr. 249/72.

Ubenævnte mål er mm  
Koter er relative, m  
- til ok sokkelbjælke 0,00

Henhører til byggetilladelse  
lb. nr. 249/72 af 20/10-72.  
Bygningsinspektørens kontor, Slagelse

**HR. DIREKTØR BØJE NIELSEN, NÆSTVED**  
**RÆKKEHUSE, SLAGELSE**

REVIDERINGSDATO:

MÅL: 1:5

EMNE:

A: G:  
B: H:  
C: I:  
D: J:  
E: K:  
F: L:

DATE: 22.6.1972

**Samlingsdetalje nr. 48**

TEGN. AF: AD

GODK. AF: *AD*

SAG NR.: 1742

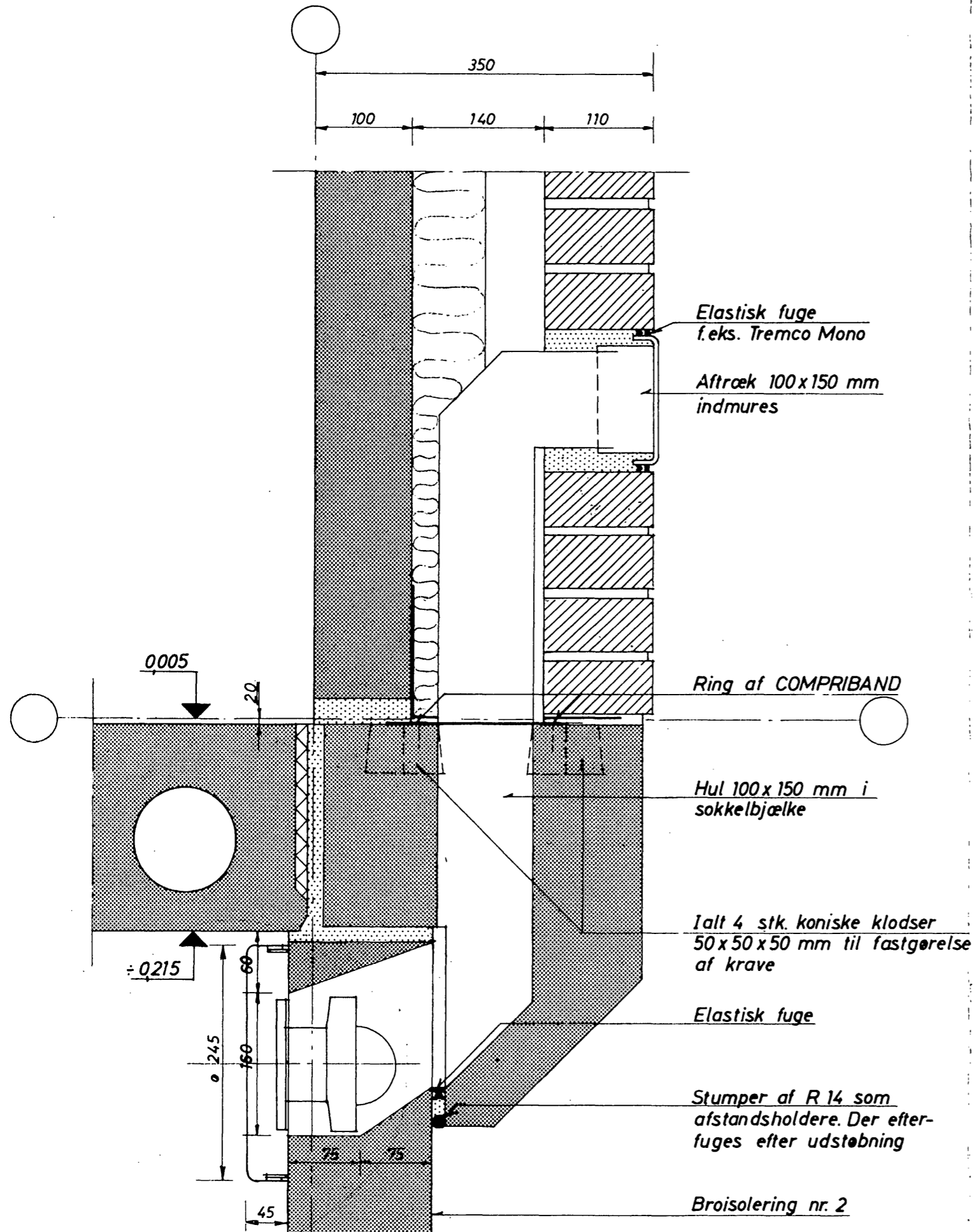
TEGN. NR.:

**4-1742-48**

**R. CHRISTIANSEN RÅDGIVENDE INGENIØRVIRKSOMHED I/S**




NØRREGADE 44 ■ 7400 HERNING ■ TELEFØN (07) 12 17 00 ■ GIRO 16167

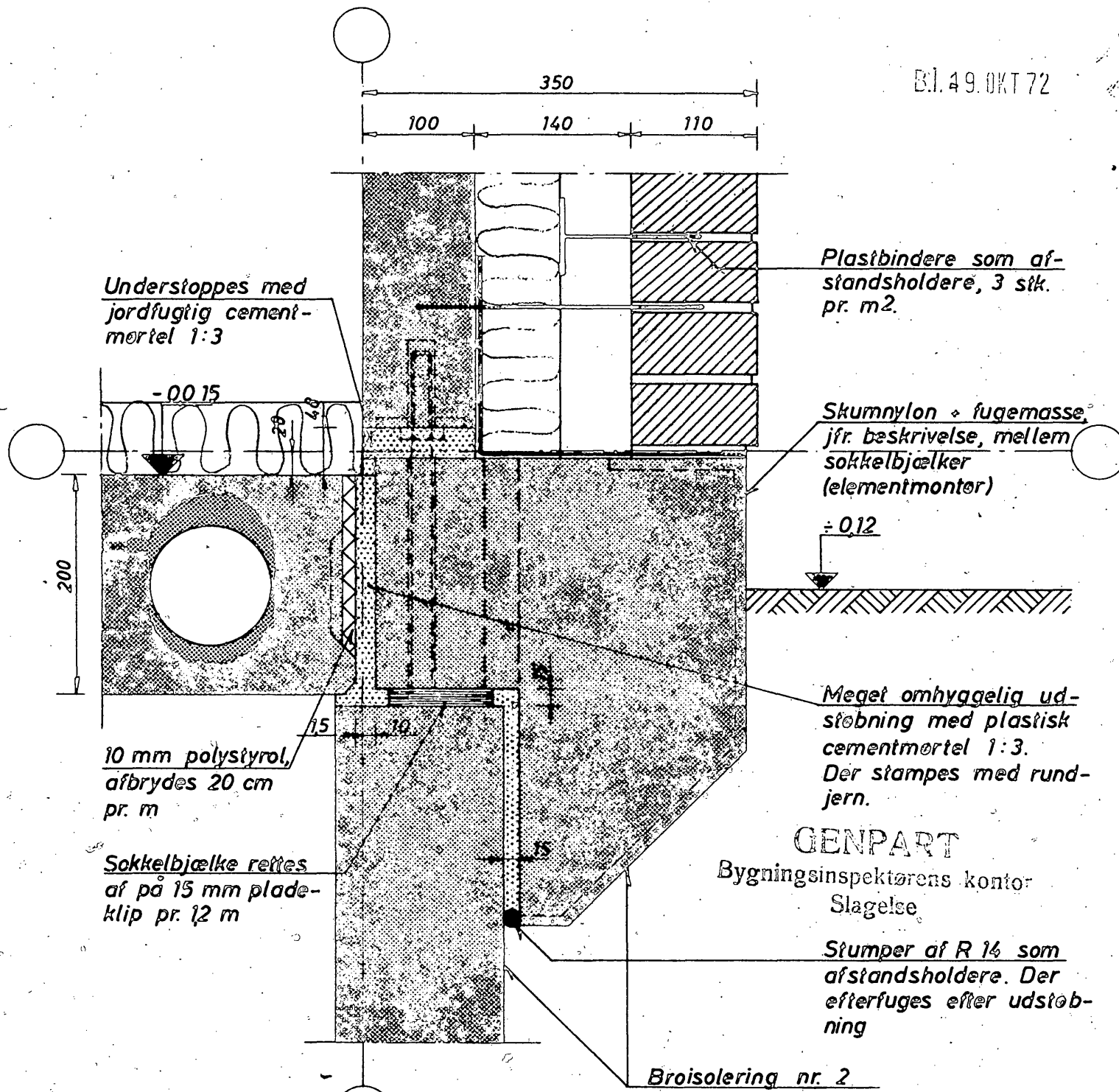


**GENPART**  
Bygningsinspektørens kontor  
Slagelse

Enhører til byggetilladelse  
lb. nr. 249/72 af 20/10-72.  
Bygningsinspektørens kontor, Slagelse

HR. DIREKTØR BØJE NIELSEN, NÆSTVED <b>RÆKKEHUSE, SLAGELSE</b>			Byggesag lb. nr. 249/72		
REVIDERINGSDATO: A: 21. 9. 1972 G: B: H: C: I: D: J: E: K: F: L:	MÅL: 1:5  DATO: 28.7.1972	EMNE: <b>Aftræk fra kælder</b>	SAG NR.: 1742		
TEGN. AF: AD GODK. AF: <i>[Signature]</i>		TEGN. NR.: 4-1742-15 A			
R. CHRISTIANSEN RÅDGIVENDE INGENIØRVIRKSOMHED 1/5  NØRREGADE 44 ■ 7400 HERNING ■ TELEFON (07) 12 17 00 ■ GIRO 16167					

B.I. 49. OKT 72



Ubenevnte mål er mm  
Koter er relative m, kote til o.k. sokkelbjælke 0,00

Byggesag lb. nr. 249/72

Menhører til byggetilladelse

lb. nr. 249/72 af 20/10-72.  
Bygningsinspektørens kontor, Slagelse

HR. DIREKTØR BØJE NIELSEN, NÆSTVED  
RÆKKEHUSE, SLAGELSE

REVIDERINGSDATO:

MAL: 1:5

EMNE:

A: G:  
B: H:  
C: I:  
D: J:  
E: K:  
F: L:

DATO: 22.6.1972

Samlingsdetalje nr. 26

TEGN. AF: VA

GODK. AF: *Handwritten signature*

SAG NR.: 1742

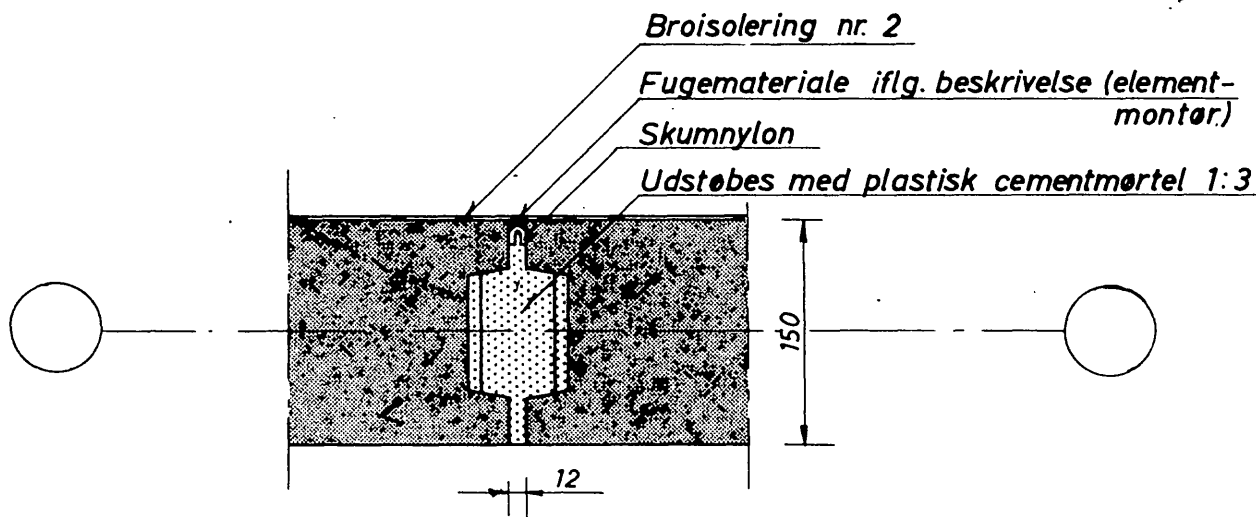
TEGN. NR.: 4-1742-26

R. CHRISTIANSEN RÅDGIVENDE INGENIØRVIRKSOMHED I/S



NØRREGADE 44 □ 7400 HERNING □ TELEFON (07) 12 17 00 □ GIRO 16167






**GENPART**  
 Bygningsinspektørens kontor  
 Slagelse

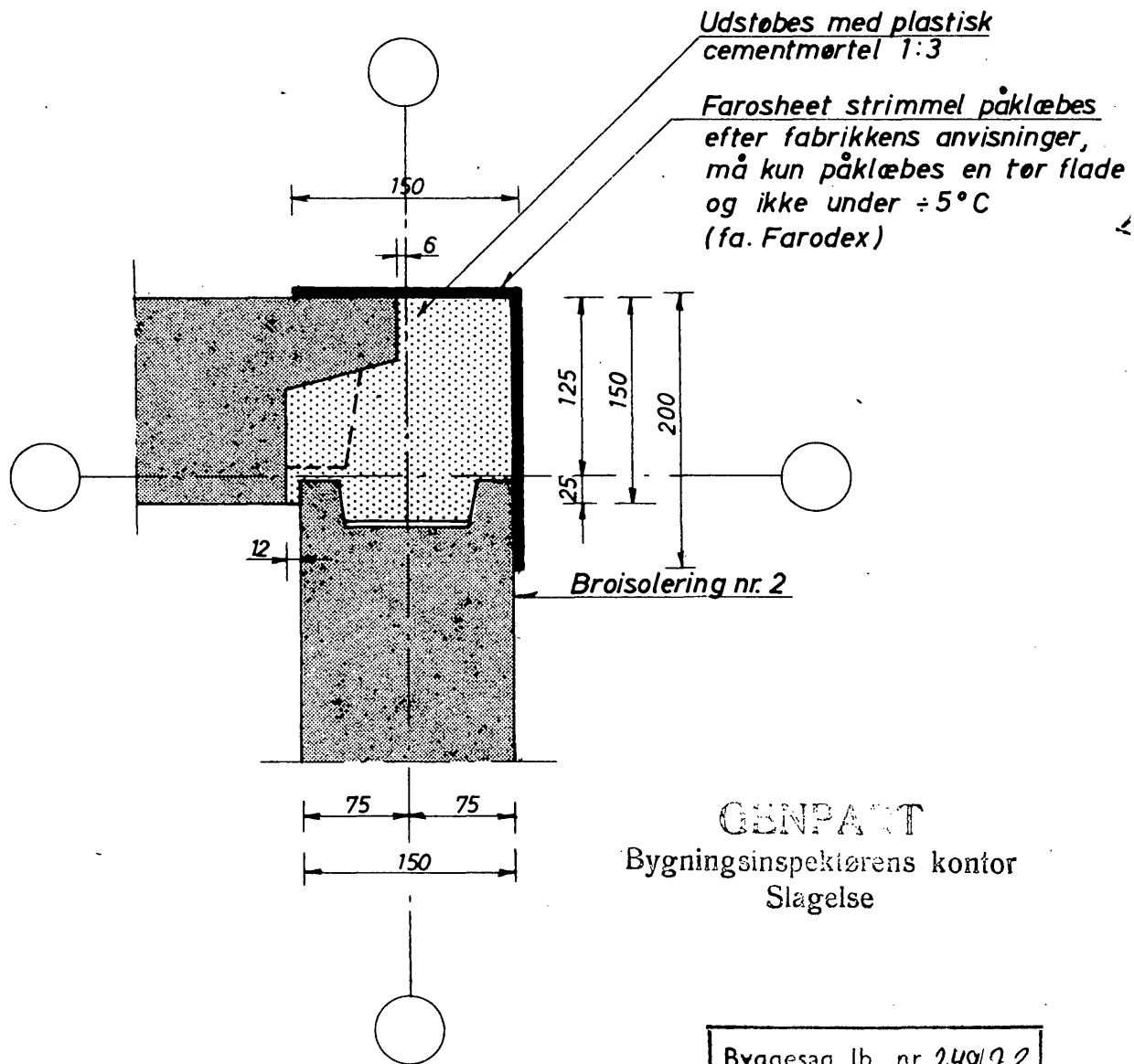
Byggesag lb. nr. 249/72

Ubenævnte mål er mm

Henhører til byggetilladelse  
 lb. nr. 249/72 af 20/10-72.  
 Bygningsinspektørens kontor, Slagelse

HR. DIREKTØR BØJE NIELSEN, NÆSTVED <b>RÆKKEHUSE, SLAGELSE</b>		
REVIDERINGSDATO: A:            G: B:            H: C:            I: D:            J: E:            K: F:            L:	MÅL: 1:5  DATO: 22.6.1972	EMNE:  <b>Samlingsdetalje nr. 49</b>
	TEGN. AF: AD GODK. AF: <i>MB</i>	SAG NR.: 1742  TEGN. NR.: <b>4-1742-49</b>
<b>R. CHRISTIANSEN   RÅDGIVENDE INGENIØRVIRKSOMHED I/S</b>  NØRREGADE 44 ■ 7400 HERNING ■ TELEFON (07) 12 17 00 ■ GIRO 16167		

B.I. 19. OKT 72



GENPART  
Bygningsinspektørens kontor  
Slagelse

Byggesag lb. nr. 249/72.

Ubenævnte mål er mm

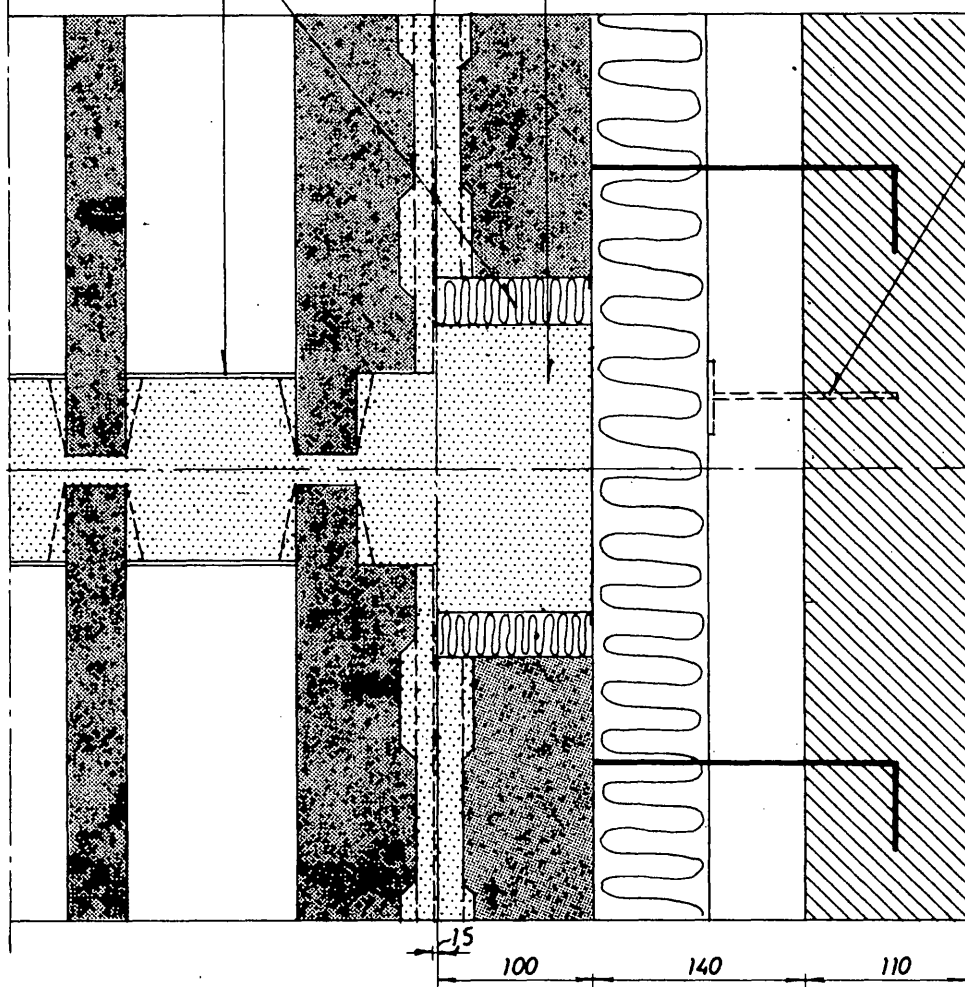
Henholder til byggetilladelse  
lb. nr. 249/72 af 20/10-72.  
Bygningsinspektørens kontor, Slagelse

HR. DIREKTØR BØJE NIELSEN, NÆSTVED <b>RÆKKEHUSE, SLAGELSE</b>		
REVIDERINGSDATO:	MÅL: 1:5	EMNE:
A: G: B: H: C: I: D: J: E: K: F: L:	DATE: 22. 6. 1972	<b>Samlingsdetalje nr. 50</b>
TEGN. AF: AD GODK. AF: <i>[Signature]</i>	SAG NR.: 1742	TEGN. NR.: <b>4-1742-50</b>
<b>R. CHRISTIANSEN RÅDGIVENDE INGENIØRVIRKSOMHED I/S</b>		
NØRREGADE 44 ■ 7400 HERNING ■ TELEFON (07) 12 17 00 ■ GIRO 16167		

30 mm pladebatts  
Lukkeskive (elementmonter)

Udstøbes med plastisk cementmørtel, 1:3  
Indmurede plastbindere som afstandsholdere, 3 stk. pr. m<sup>2</sup>  
Fugearmering ikke vist

115  
10  
115



GENPART  
Bygningsinspektørens kontor  
Slagelse

Byggesag lb. nr. 249/72

Ubenevnte mål er mm

Henhører til byggetilladelse  
lb. nr. 249/72 af 20/10-72,  
Bygningsinspektørens kontor, Slagelse

HR. DIREKTØR BØJE NIELSEN, NÆSTVED  
RÆKKEHUSE, SLAGELSE

REVIDERINGSDATO:

A:  
B:  
C:  
D:  
E:  
F:

G:  
H:  
I:  
J:  
K:  
L:

MÅL: 1:5

DATE: 22.6.1972

EMNE:

Samlingsdetalje nr. 51

TEGN. AF: AD

GODK. AF: *[Signature]*

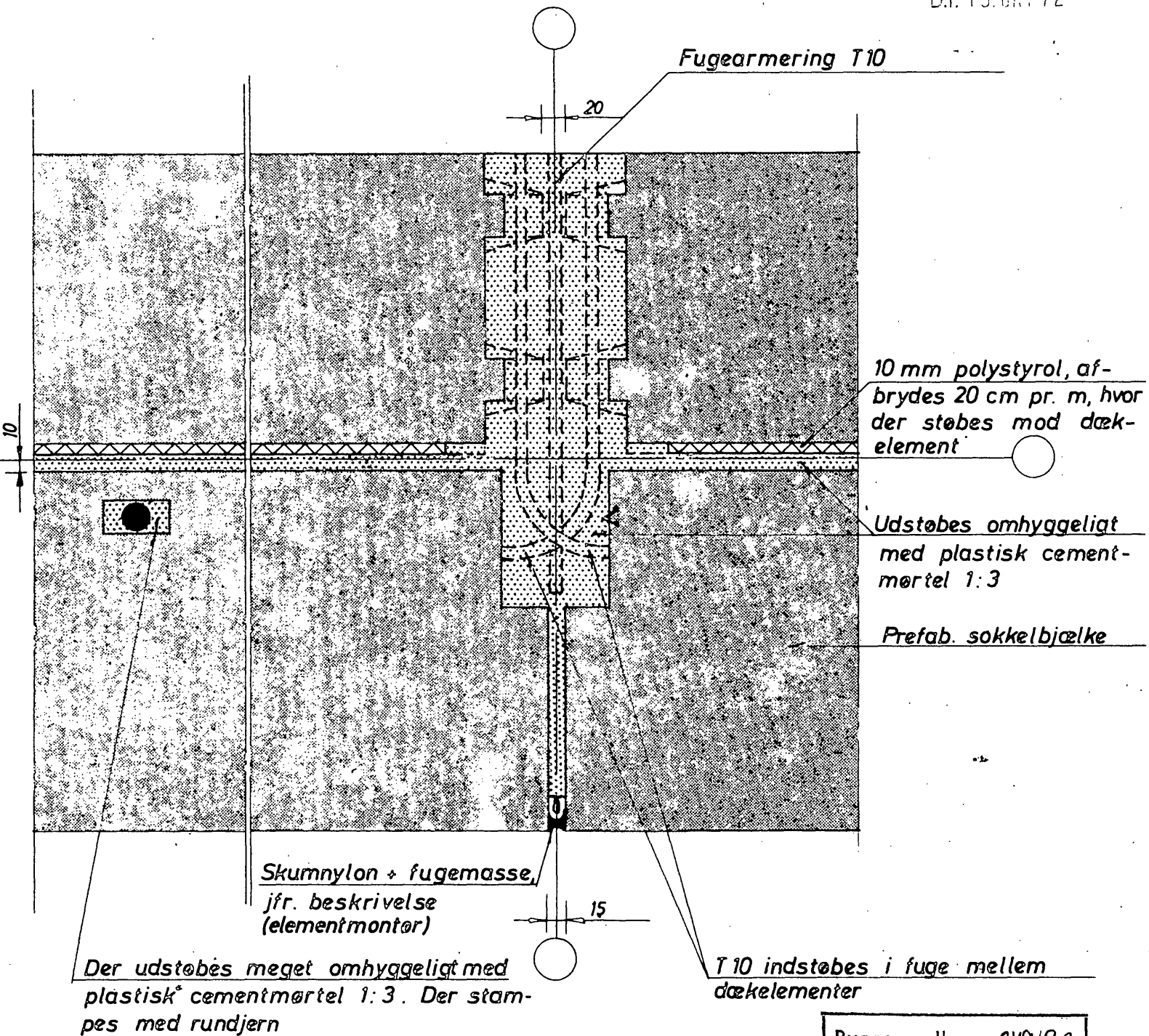
SAG NR.: 1742

TEGN. NR.: 4-1742-51

R. CHRISTIANSEN | RÅDGIVENDE INGENIØRVIRKSOMHED I/S



NØRREGADE 44 ■ 7400 HERNING ■ TELEFON (07) 12 17 00 ■ GIRO 16167



Byggesag lb. nr. 249/72.

**GENPART**  
Bygningsinspektørens kontor  
Slagelse

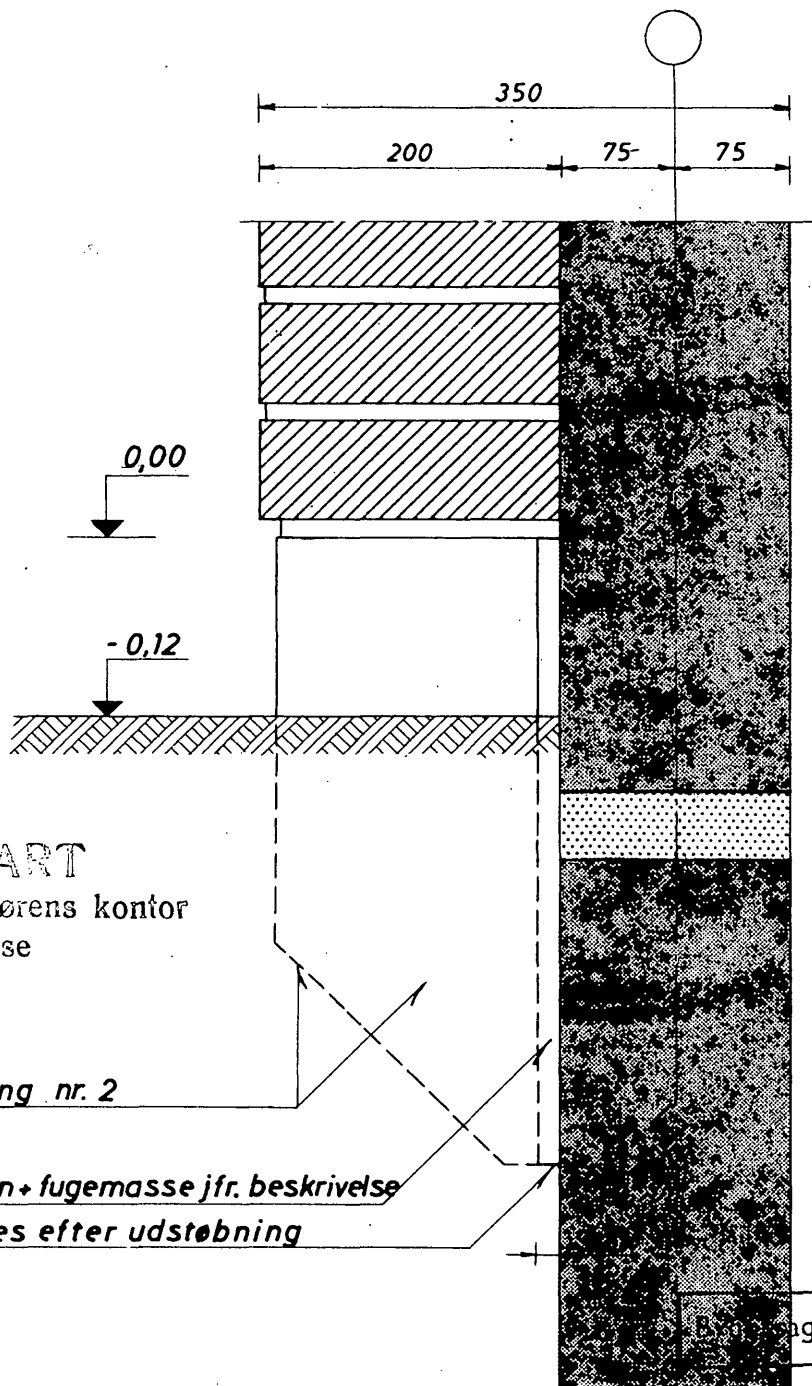
Enhører til byggetilladelse  
lb. nr. 249/72 af 20/10-72.  
Bygningsinspektørens kontor, Slagelse

HR. DIREKTØR BØJE NIELSEN, NÆSTVED  
**RÆKKEHUSE, SLAGELSE**

REVIDERINGSDATO: A:            G: B:            H: C:            I: D:            J: E:            K: F:            L:	MAL: 1:5  DATO: 22.6.1972	EMNE:  <b>Samlingsdetalje nr. 52</b>
	TEGN. AF: AD GODK. AF: <i>[Signature]</i>	SAG NR.: 1742

**R. CHRISTIANSEN | RÅDGIVENDE INGENIØRVIRKSOMHED I/S**





**GENPART**  
Bygningsinspektørens kontor  
Slagelse

Broisolering nr. 2

Skumnylon + fugemasse jfr. beskrivelse  
Efterfuges efter udstøbning

ag lb. nr 249/72.

Ubenævnte mål er mm  
Koter er relative, m  
Kote til ok. sokkelbjælke 0,00

Enhører til byggetilladelse  
lb. nr. 249/72 af 20/10-72.  
Bygningsinspektørens kontor, Slagelse

**HR. DIREKTØR BØJE NIELSEN, NÆSTVED**  
**RÆKKEHUSE, SLAGELSE**

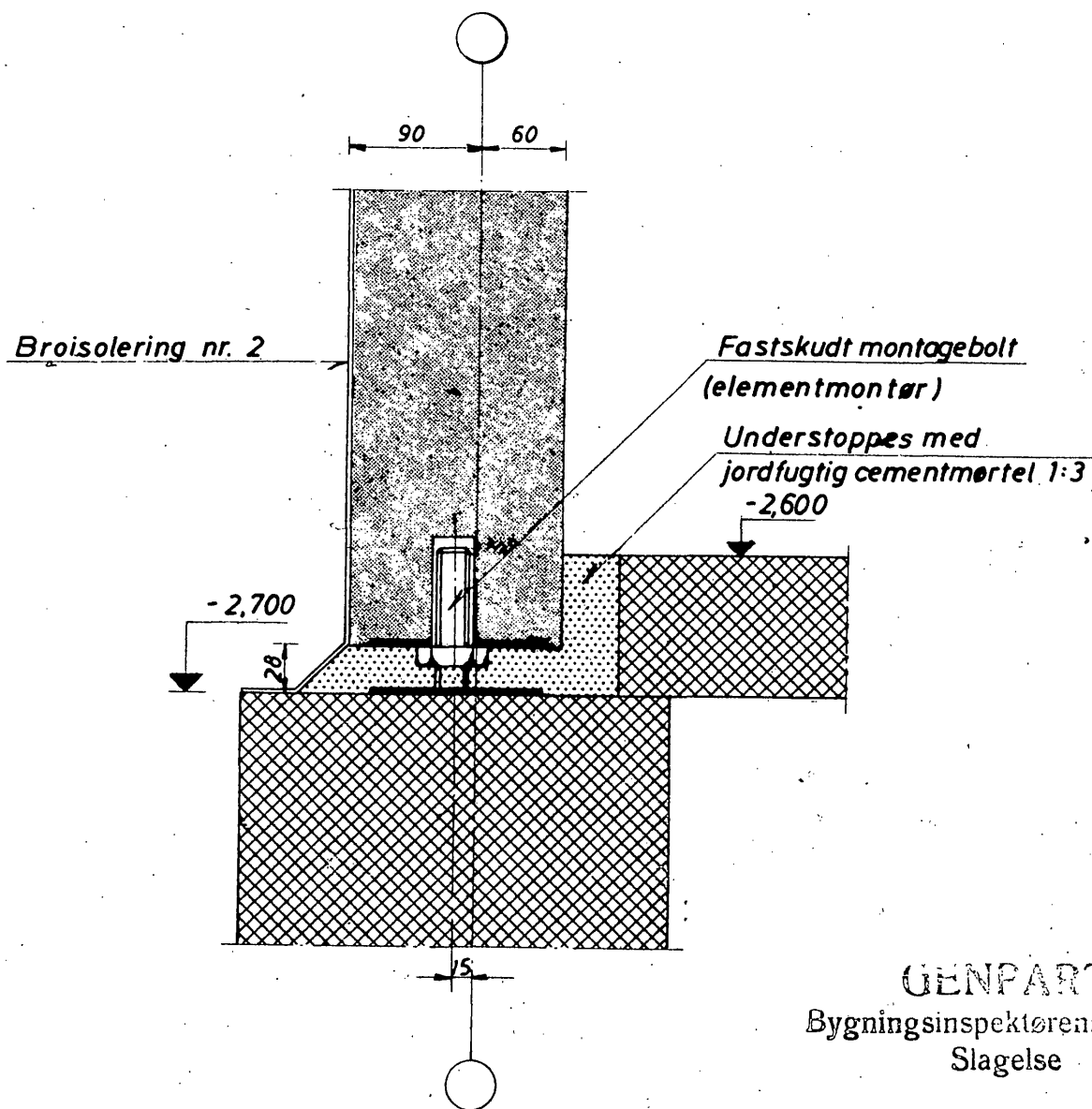
REVIDERINGSDATO: A:                    G: B:                    H: C:                    I: D:                    J: E:                    K: F:                    L:	MÅL: 1:5  DATO: 22.6.1972	EMNE:  <b>Samlingsdetalje nr. 55</b>
	TEGN. AF: AD GODK. AF: <i>[Signature]</i>	SAG NR.: 1742

**R. CHRISTIANSEN RÅDGIVENDE INGENIØRVIRKSOMHED I/S**



NØRREGADE 44 ■ 7400 HERNING ■ TELEFON (07) 12 17 00 ■ GIRO 16167

B.I. 19. OKT 72




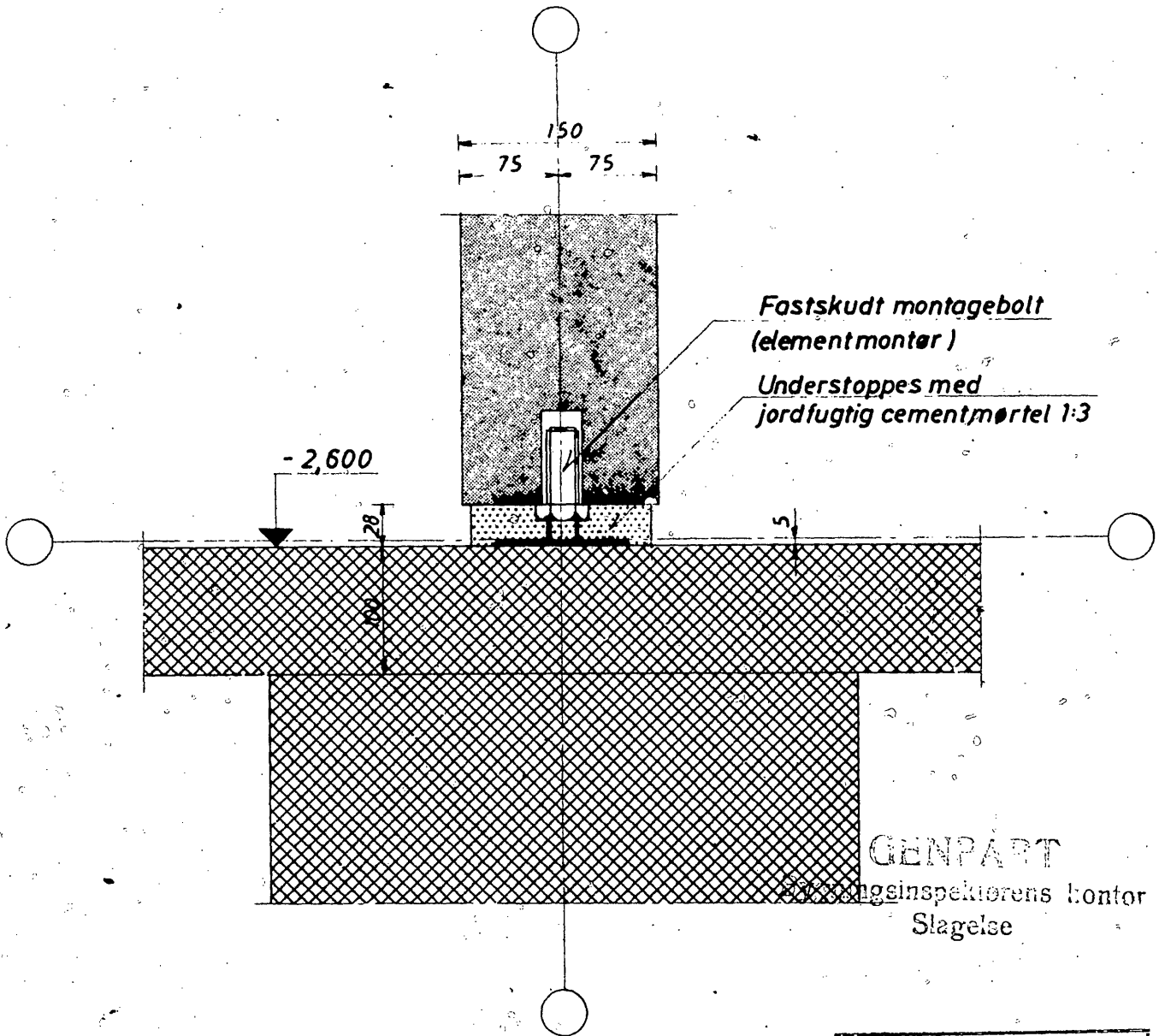
GENPART  
Bygningsinspektørens kontor  
Slagelse

Ubenævnte mål er mm.  
Koter er relative, m.  
- til ok. sokkelbjælke 0,00

Byggesag lb. nr. 249/72

Enhører til byggetilladelse  
lb. nr. 249/72 af 20/10-72.  
Bygningsinspektørens kontor, Slagelse

<p>HR. DIREKTØR BØJE NIELSEN, NÆSTVED <b>RÆKKEHUSE, SLAGELSE</b></p>		
<p>REVIDERINGSDATO:</p> <p>A:            G: B:            H: C:            I: D:            J: E:            K: F:            L:</p>	<p>MÅL: 1: 5</p> <p>DATE: 22.6.1972</p> <p>TEGN. AF: VA GODK. AF: <i>Christensen</i></p>	<p>EMNE:</p> <p><b>Samlingsdetalje nr. 22</b></p> <p>SAG NR.: 1742</p> <p>TEGN. NR.: <b>4 -1742 - 22</b></p>
<p><b>R. CHRISTIANSEN   RÅDGIVENDE INGENIØRVIRKSOMHED 1/5</b></p> <p></p> <p>NØRREGADE 44 ■ 7400 HERNING ■ TELEFON (07) 12 17 00 ■ GIRO 16167</p>		



Fastskudt montagebolt  
(element monter)  
Understoppes med  
jordfugtig cementmørtel 1:3

- 2,600


28

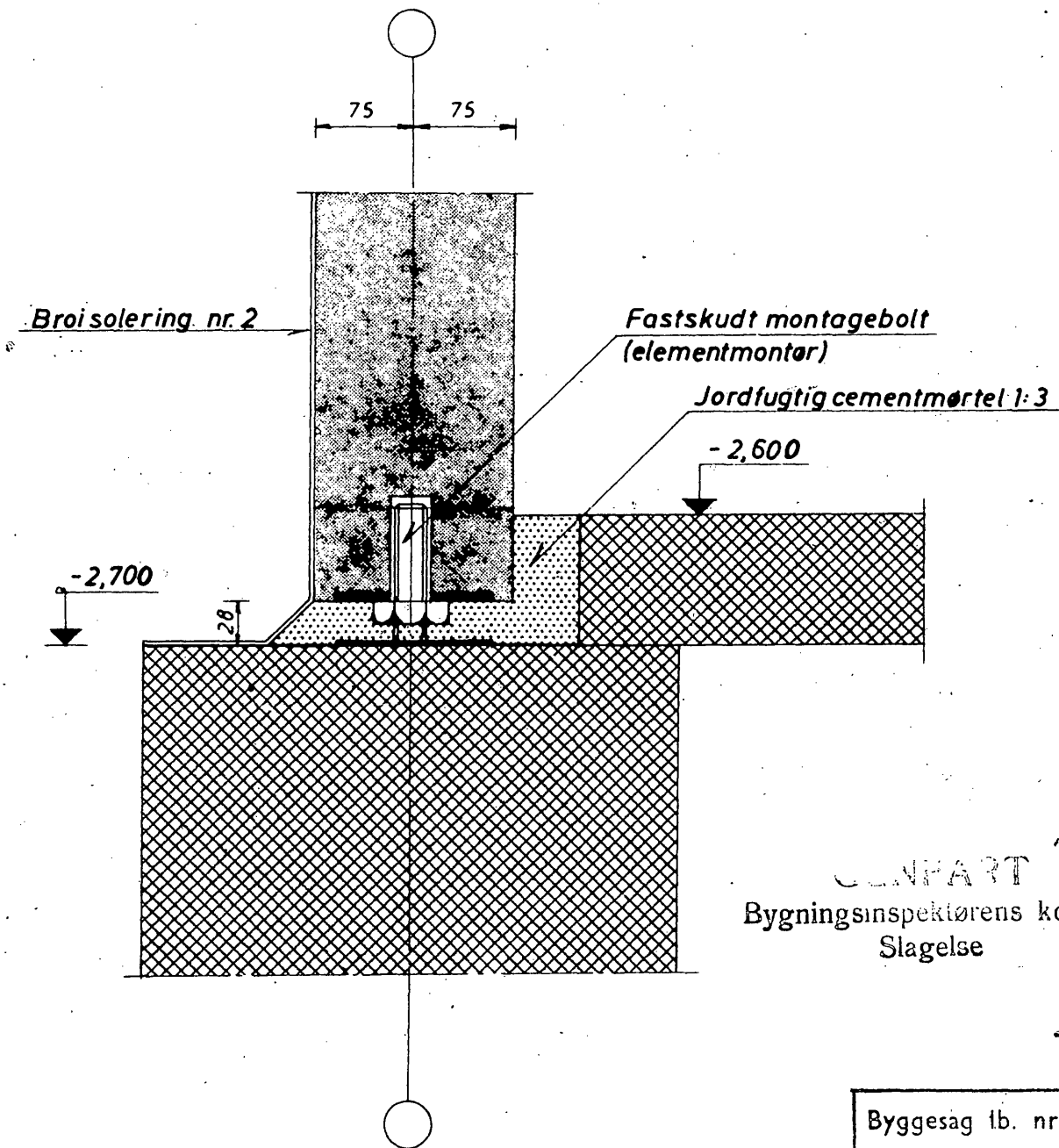
GENPART  
Bygningsspektorens kontor  
Slagelse

Byggesag lb. nr. 249/72.

Ubenævnte mål er mm  
Koter er relative, m  
- til ok. sokkelbjælke er 0,00


Enhører til byggetilladelse  
lb. nr. 249/72 af 20/10-72.  
Bygningsspektorens kontor, Slagelse

<b>HR. DIREKTØR BØJE NIELSEN, NÆSTVED</b> <b>RÆKKEHUSE, SLAGELSE</b>		
REVIDERINGSDATO: A:                    G: B:                    H: C:                    I: D:                    J: E:                    K: F:                    L:	MÅL: 1:5  DATO: 22.6.1972  TEGN. AF: VA GODK. AF: <i>[Signature]</i>	EMNE:  <b>Samlingsdetalje nr. 20</b>  SAG NR.: 1742 TEGN. NR.: 4-1742-20
<b>R. CHRISTIANSEN   RÅDGIVENDE INGENIØRVIRKSOMHED I/S</b>  NØRREGADE 44 ■ 7400 HERNING ■ TELEFON (07) 12 17 00 ■ GIRO 16167		

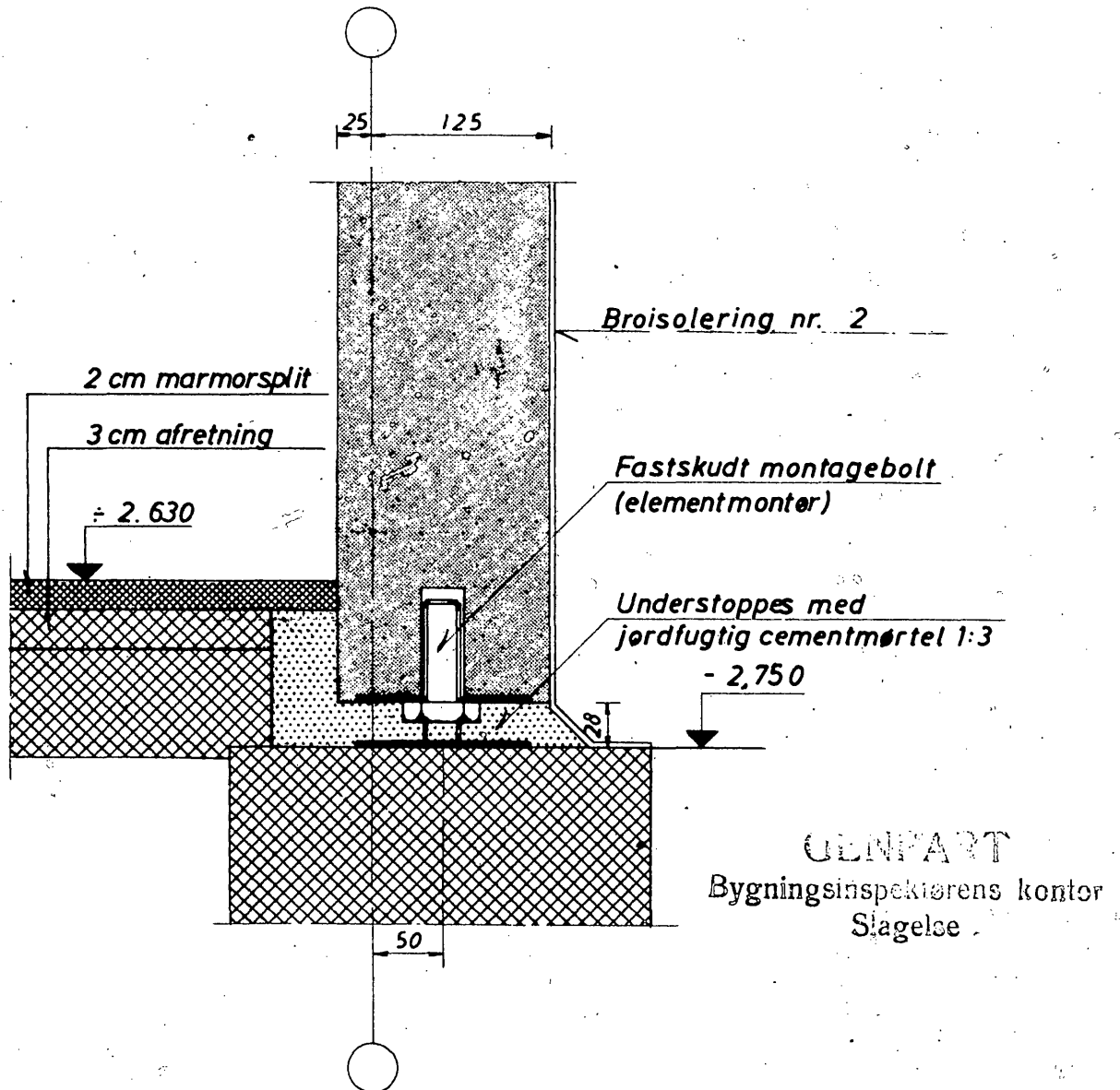


Ubenevnte mål er mm.  
 Koter er relative, m.  
 - til ok. sokkelbjælke er 0,00

Enhører til byggetilladelse  
 lb. nr. 249/72 af 20/10-72.  
 Bygningsinspektørens kontor, Slagelse

HR. DIREKTØR BØJE NIELSEN, NÆSTVED <b>RÆKKEHUSE, SLAGELSE</b>		
REVIDERINGSDATO: A:            G: B:            H: C:            I: D:            J: E:            K: F:            L:	MÅL: 1:5  DATO: 22.6.1972  TEGN. AF: AD GODK. AF: <i>OKOK</i>	EMNE:  <b>Samlingsdetalje nr. 21</b>  SAG NR.: 1742 TEGN. NR.: 4-1742-21
<b>R. CHRISTIANSEN   RÅDGIVENDE INGENIØRVIRKSOMHED I/S</b>  NØRREGADE 44 ■ 7400 HERNING ■ TELEFON (07) 12 17 00 ■ GIRO 16167		





Byggesag lb. nr. 249/72

Ubenevnte mål er mm.  
Koter er relative m.  
til ok. sokkelbjælke 0,00

Henhører til byggetilladelse  
lb. nr. 249/72 af 20/10-72.  
Bygningsinspektørens kontor, Slagelse

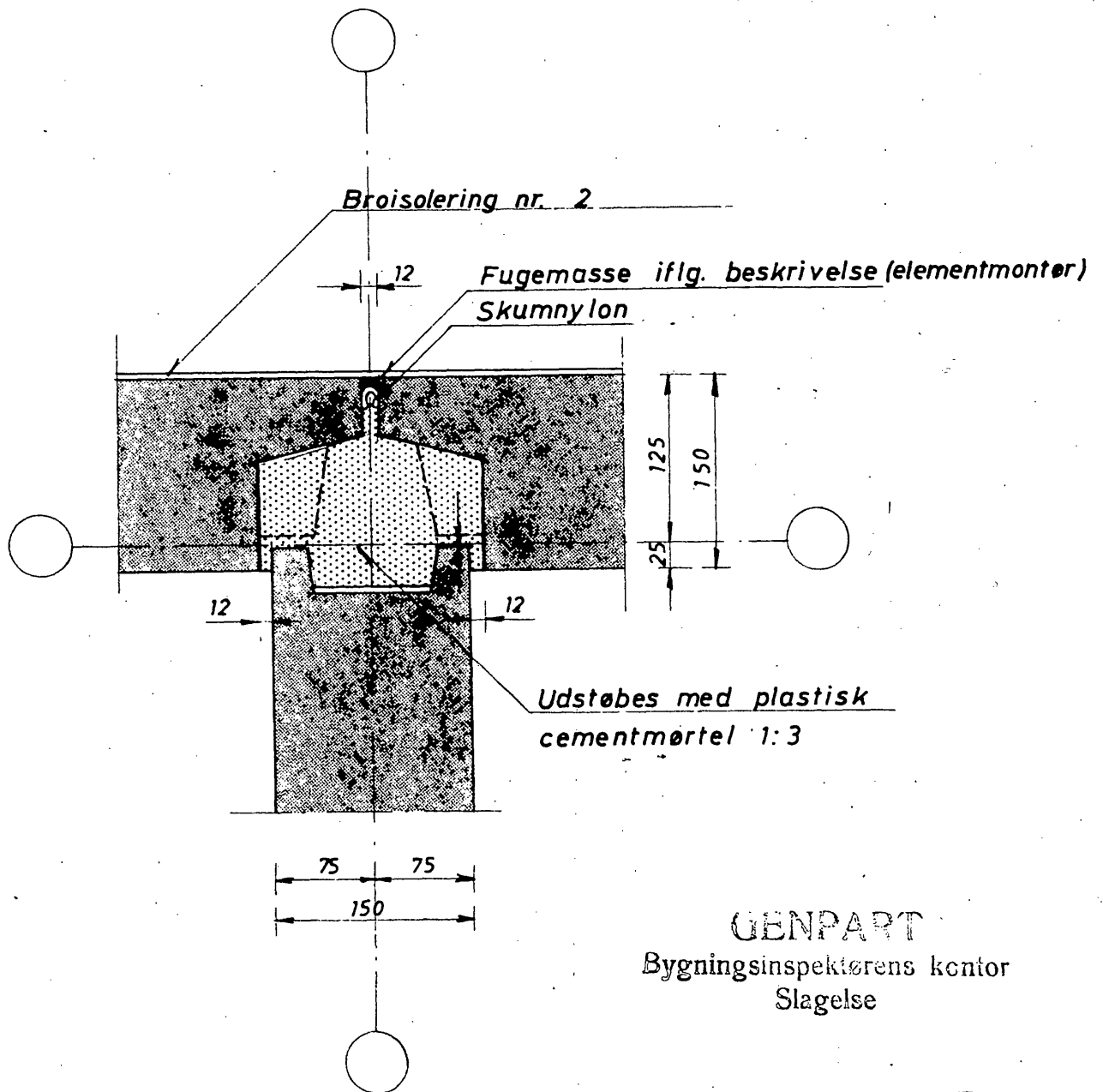
HR DIREKTØR BØJE NIELSEN, NÆSTVED  
**RÆKKEHUS SLAGELSE**

REVIDERINGSDATO:	MÅL: 1:5	EMNE:
A:            G:	DATE: 22.6.1972	<b>Samlingsdetalje nr. 23</b>
B:            H:	TEGN. AF: VA	
C:            I:	GODK. AF: <i>Østbøl</i>	SAG NR.: 1742
D:            J:		TEGN. NR.: <b>4-1742-23</b>
E:            K:		
F:            L:		

**R. CHRISTIANSEN** RÅDGIVENDE INGENIØRVIRKSOMHED<sup>1/5</sup>



NØRREGADE 44 ■ 7400 HERNING ■ TELEFON (07) 12 17 00 ■ GIRO 16167




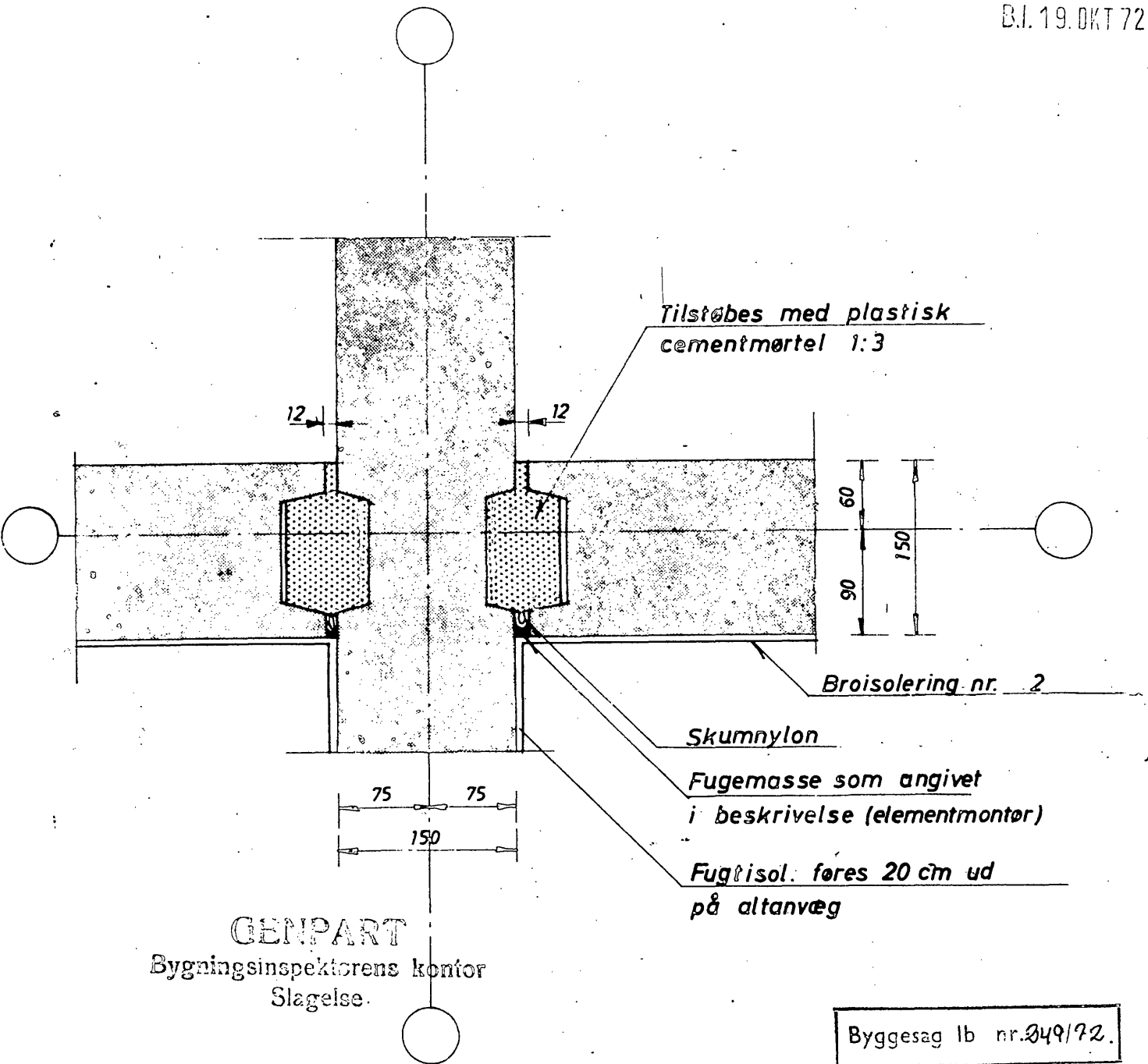
**GENPART**  
Bygningsinspektørens kontor  
Slagelse

Byggesag lb. nr. 249/72

Ubenevnte mål er mm

Henhører til byggetilladelse  
lb. nr. 249/72 af 20/10-72.  
Bygningsinspektørens kontor, Slagelse

<b>HR. DIREKTØR BØJE NIELSEN, NESTVED</b> <b>RÆKKEHUSE, SLAGELSE</b>		
REVIDERINGSDATO: A:            G: B:            H: C:            I: D:            J: E:            K: F:            L:	MÅL: 1: 5  DATO: 22.6.1972  TEGN. AF: V A GODK. AF: <i>[Signature]</i>	EMNE:  <b>Samlingsdetalje nr. 24</b>  SAG NR.: 1742  TEGN. NR.: 4 - 1742 - 24
<b>R. CHRISTIANSEN   RÅDGIVENDE INGENIØRVIRKSOMHED I/S</b>  NØRREGADE 44 ■ 7400 HERNING ■ TELEFON (07) 12 17 00 ■ GIRO 16167		



Ubenevnte mål er mm

Henfører til byggetilladelse  
lb. nr. 249/72 af 20/10-72.  
Bygningsinspektørens kontor, Slagelse

HR. DIREKTØR BØJE NIELSEN, NÆSTVED

**RÆKKEHUSE, SLAGELSE**

REVIDERINGSDATO:

MÅL: 1:5

EMNE:

A: G:  
B: H:  
C: I:  
D: J:  
E: K:  
F: L:

DATO: 22.6.1972

**Samlingsdetalje nr. 25**

TEGN. AF: VA

GODK. AF: *[Signature]*

SAG NR.: 1742

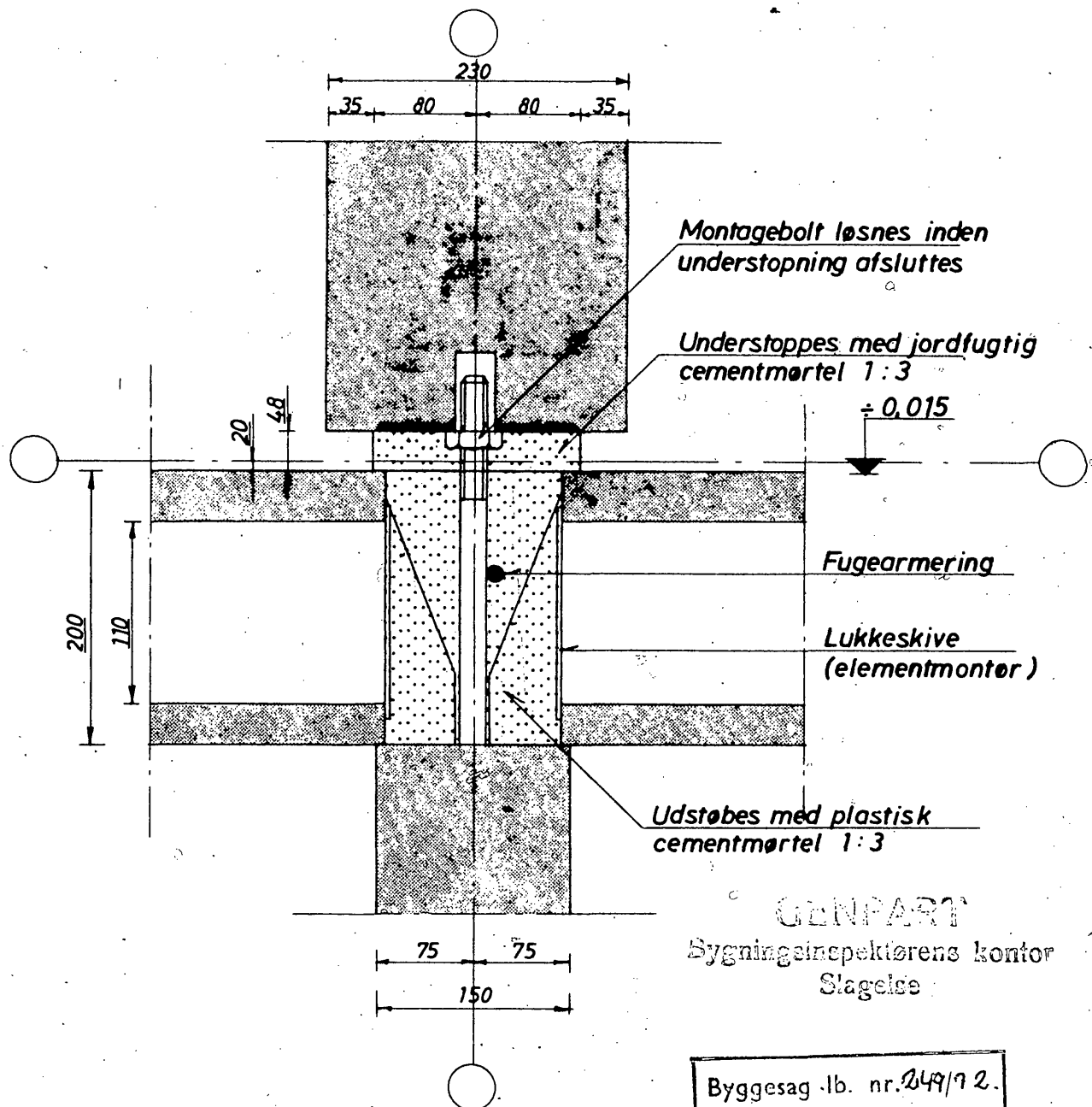
TEGN. NR.: 4-1742-25

R. CHRISTIANSEN

RÅDGIVENDE INGENIØRVIRKSOMHED I/S



NØRREGADE 44 ■ 7400 HERNING ■ TELEFON (07) 12 17 00 ■ GIRO 16167



Ubenaevnte mål er mm.  
Koter er relative  
- til o.k. sokkelbjælke 0.00

Henhører til byggetilladelse  
lb. nr. 249/72 af 20/10-72.  
Bygningsinspektørens kontor, Slagelse

HR. DIREKTØR BØJE NIELSEN, NÆSTVED  
RÆKKEHUSE, SLAGELSE

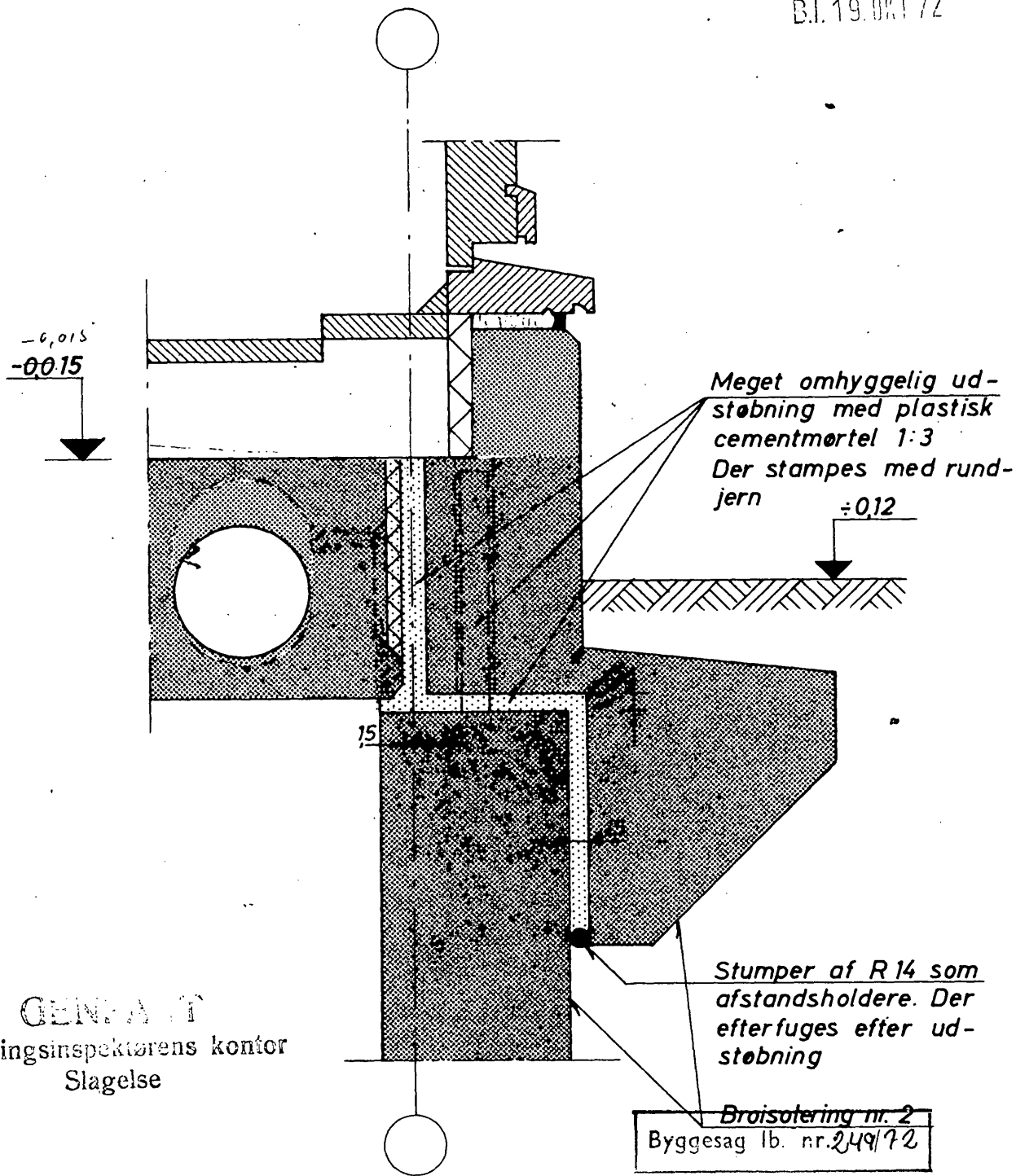
REVIDERINGSDATO:	MÅL: 1:5	EMNE:
A: G: B: H: C: I: D: J: E: K: F: L:	DATE: 22. 6.1972	<b>Samlingsdetalje nr. 28</b>
TEGN. AF: VA GODK. AF: <i>[Signature]</i>	SAG NR.: 1742	

R. CHRISTIANSEN, RÅDGIVENDE INGENIØRVIRKSOMHED<sup>H/S</sup>



NØRREGADE 44 ■ 7400 HERNING ■ TELEFON (07) 12 17 00 ■ GIRO 16167

B.I. 19. OKT 72



GENFALT  
Bygningsinspektørens kontor  
Slagelse

Ubenævnte mål er mm  
Koter er relative m  
Kote til ok. sokkelbjælke 0,00

Meget omhyggelig udstøbning med plastisk cementmørtel 1:3  
Der stemples med rundjern ±0,12

Stumper af R 14 som afstandsholdere. Der efterfuges efter udstøbning

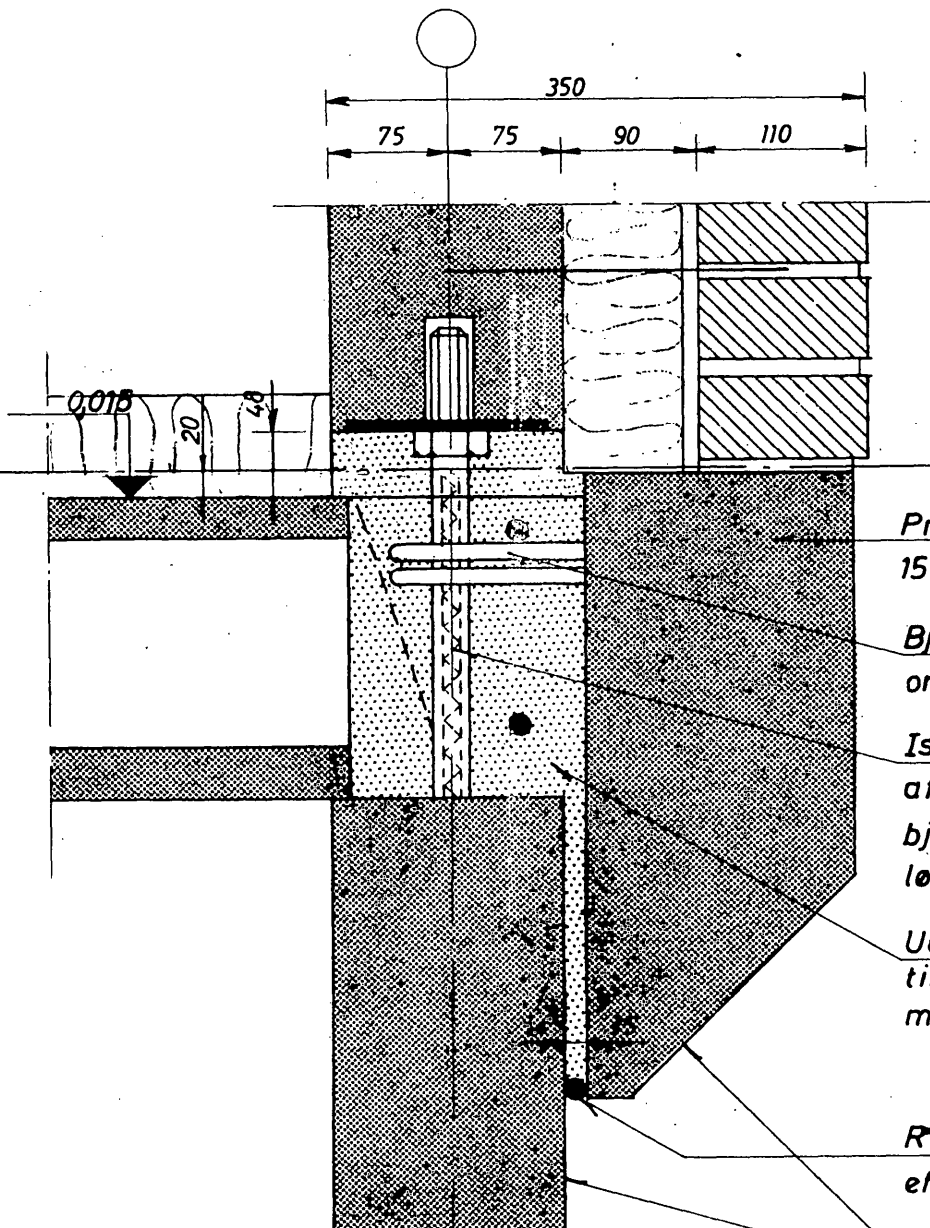
Broisotering nr. 2  
Byggesag lb. nr. 249/72

Enhører til byggetilladelse  
lb. nr. 249/72 af 20/10-72.  
Bygningsinspektørens kontor, Slagelse

HR. DIREKTØR BØJE NIELSEN, NÆSTVED  
RÆKKEHUSE, SLAGELSE

REVIDERINGSDATO:		MÅL: 1:5	EMNE:
A:	G:	DATO: 22.6.1972	<b>Samlingsdetalje nr. 53</b>
B:	H:		
C:	I:	TEGN. AF: AD	SAG NR.: 1742
D:	J:	GODK. AF: <i>ES</i>	
E:	K:	TEGN. NR.: 4-1742-53	
F:	L:	R. CHRISTIANSEN   RÅDGIVENDE INGENIØRVIRKSOMHED I/S	
		NØRREGADE 44 ■ 7400 HERNING ■ TELEFON (07) 12 17 00 ■ GIRO 16167	

B.I. 19. OKT 72



Prefab. sokkelbjælke rettes af på 15 mm pladeklip pr. 1,2 m

Bjl. R12 fra sokkelbjælke omkring løftebolte

Isolering 10 mm polystyrol, afbrydes 20 cm omkring sokkelbjælkens fastholdelsespunkter v. løftebolte el. dækfuger

Udstøbes omhyggeligt med plastisk cementmørtel. Der stemples med rundjern

R14 som afstandsholder. Der efterfuges efter udstøbning

Broisolering nr. 2

GEMPART  
Bygningsinspektørens kontor  
Slagelse

Byggesag lb. nr. 249/72

Ubenevnte mål er mm  
Koter er relative m  
Kote til o.k. sokkelbjælke 0,00

Henfører til byggetilladelse  
lb. nr. 249/72 af 20/10-72,  
Bygningsinspektørens kontor, Slagelse

HR. DIREKTØR BØJE NIELSEN, NÆSTVED  
RÆKKEHUSE, SLAGELSE

REVIDERINGSDATO:

MÅL: 1:5

EMNE:

A: G:  
B: H:  
C: I:  
D: J:  
E: K:  
F: L:

DATE: 22.6.1972

Samlingsdetalje nr. 56

TEGN. AF: AD

GODK. AF: *[Signature]*

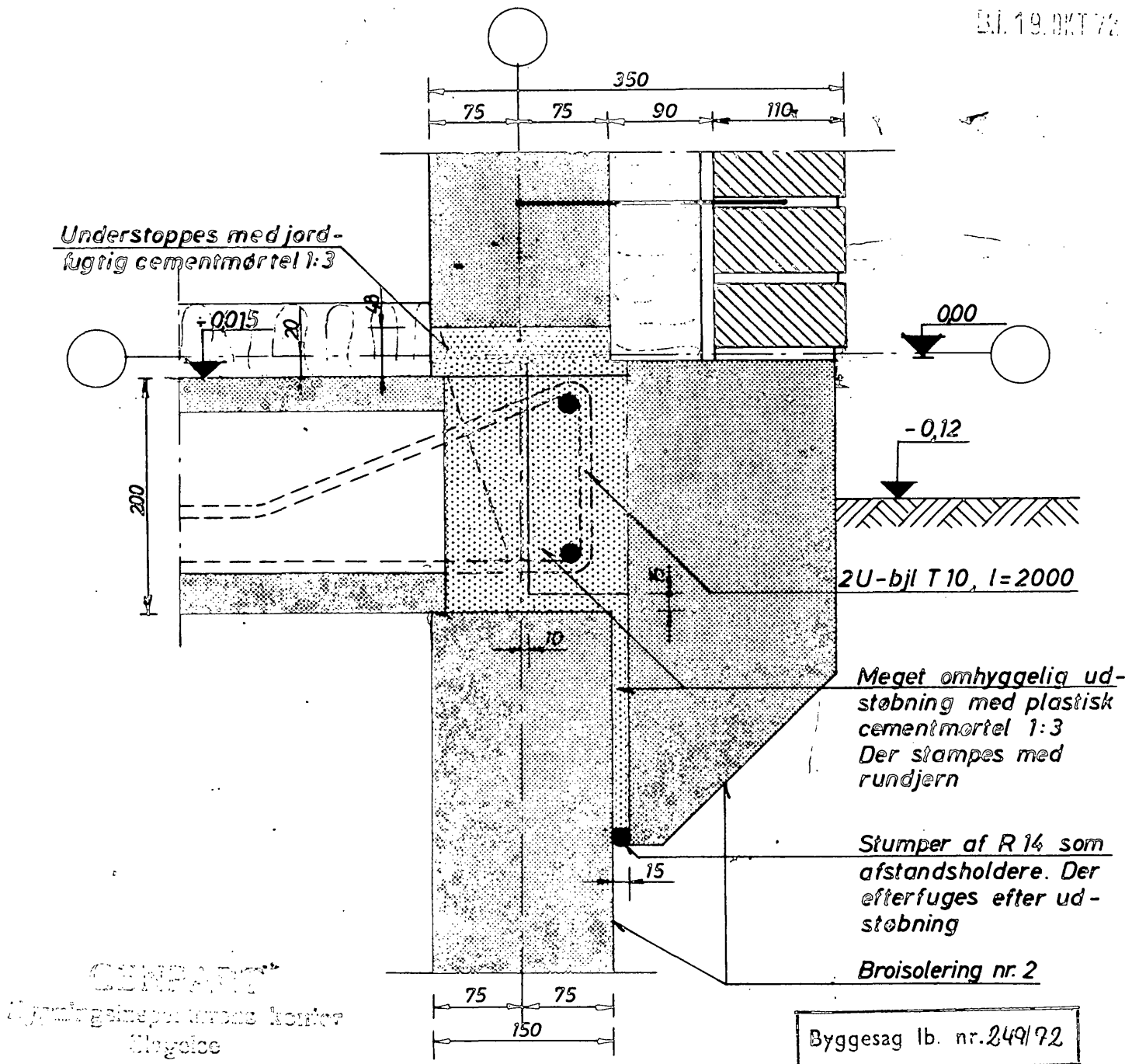
SAG NR.: 1742

TEGN. NR.: 4-1742-56

R. CHRISTIANSEN | RÅDGIVENDE INGENIØRVIRKSOMHED 1/5



NØRREGADE 44 ■ 7400 HERNING ■ TELEFON (07) 12 17 00 ■ GIRO 16167



Ubenaevnte mål er mm  
 Koter er relative, m  
 Kote til o.k. sokkelbjælke 0,00

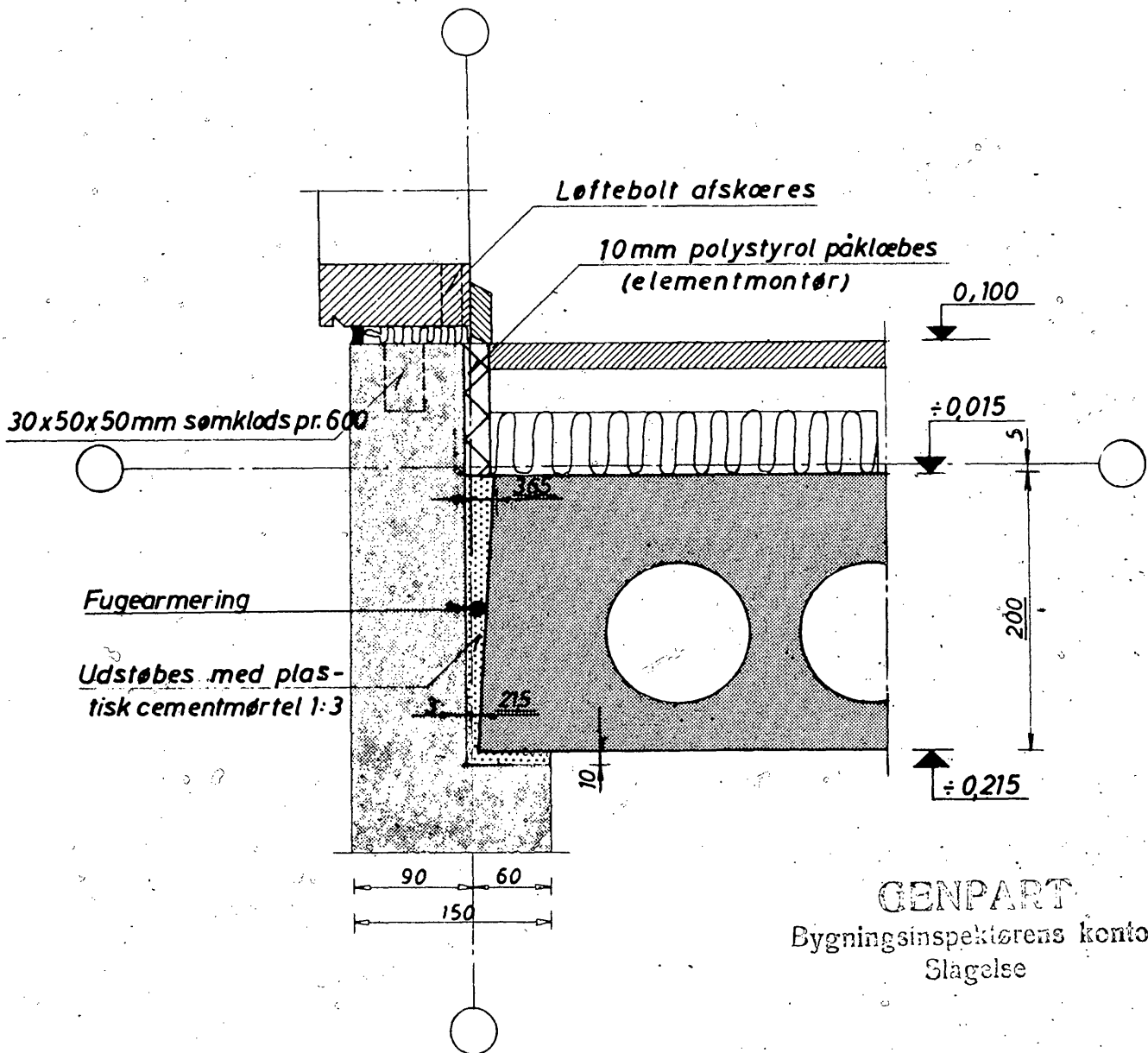
Forfæret til byggesagsledelse  
 lb. nr. 249/72 af 20/10-72.  
 Byggesagsingeniørens kontor, Slagelse

HR. DIREKTØR BØJE NIELSEN, NÆSTVED  
**RÆKKEHUSE, SLAGELSE**

REVIDERINGSDATO:	MAL: 1:5	EMNE:
A:                    G:	DATO: 22.6.1972	<b>Samlingsdetalje nr. 54</b>
B:                    N:		
C:                    I:	TEGN. AF: AD.	SAG NR.: 1742
D:                    J:	GODK. AF: <i>[Signature]</i>	
E:                    K:	TEGN. NR.: <b>4-1742-54</b>	
F:                    L:		

**R. CHRISTIANSEN | RÅDGIVENDE INGENIØRVIRKSOMHED I/S**





**GENPART**  
Bygningsinspektørens kontor  
Slagelse

Byggerag lb nr. 249/72

Ubenaevnte mål er mm.  
Koter er relative m.  
- til ok.dæk over kælder 0,00

Henfører til byggetilladelse  
lb. nr. 249/72 af 20/10-72  
Bygningsinspektørens kontor, Slagelse

**HR. DIREKTØR BØJE NIELSEN, NÆSTVED**  
**RÆKKEHUSE, SLAGELSE**

REVIDERINGSDATO:		MÅL: 1:5	EMNE:
A:	G:	DATO: 22.6.1972	<b>Samlingsdetalje nr. 27</b>
B:	H:		
C:	I:	TEGN. AF: VA	TEGN. NR.: 4 - 1742 - 27
D:	J:	GODK. AF: <i>[Signature]</i>	
E:	K:	SAG NR.: 1742	
F:	L:		
<b>R. CHRISTIANSEN</b>		<b>RÅDGIVENDE INGENIØRVIRKSOMHED I/S</b>	
		NØRREGADE 44 ■ 7400 HERNING ■ TELEFON (07) 12.17 00 ■ GIRO 16167	

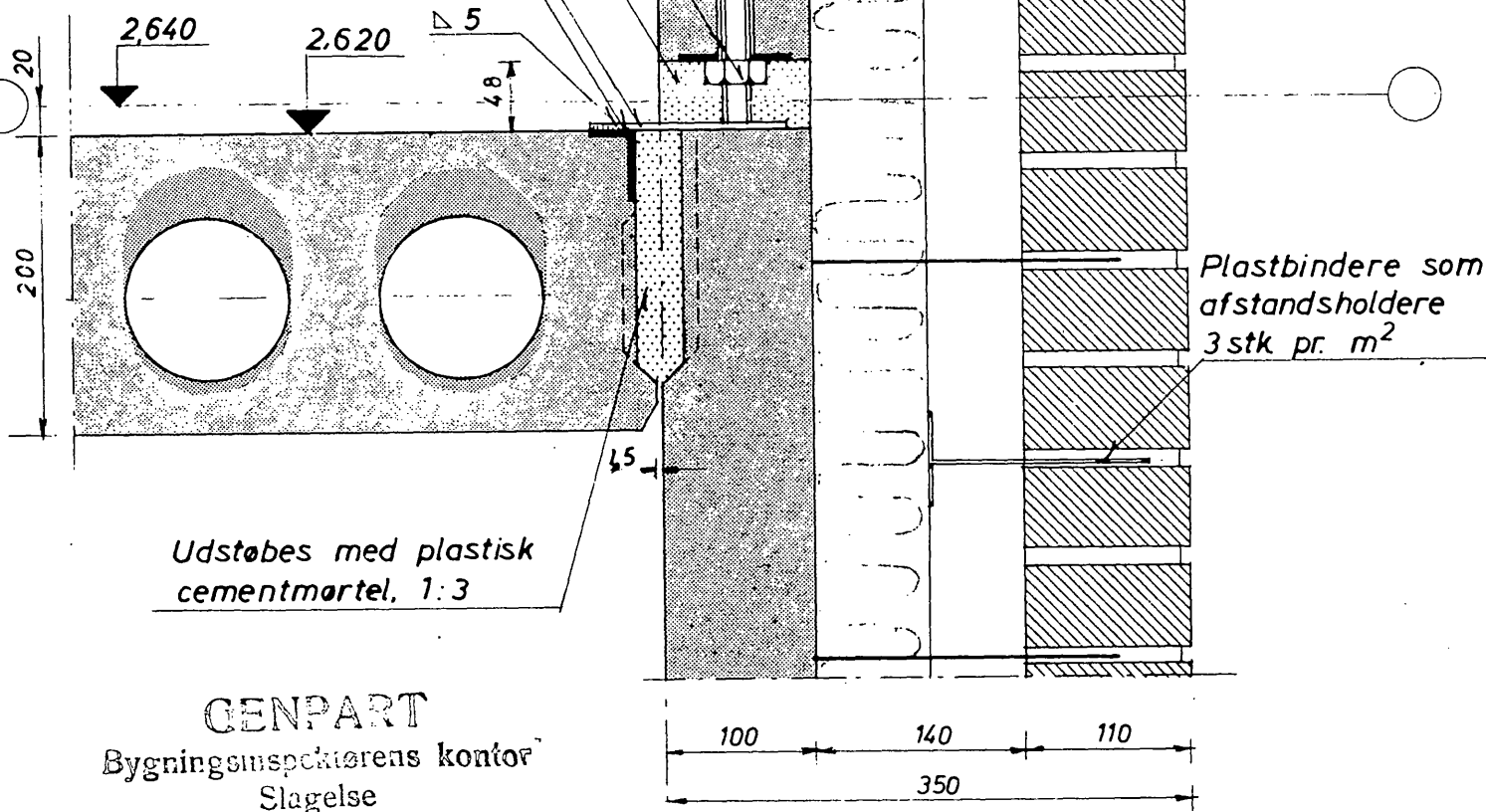


Montagebolt løsnes, inden  
understopning afsluttes

Understoppes med jord-  
fugtig cementmørtel, 1:3

6 x 60 x 130 mm fladjern m.  
hul ø 20, påsvejses vinkeljern

5 x 30 x 60 mm vinkeljern, l = 200,  
m. ankre



Udstøbes med plastisk  
cementmørtel, 1:3

Plastbindere som  
afstandsholdere  
3 stk pr. m<sup>2</sup>

**GENPART**

Bygningsinspektørens kontor  
Slagelse

Byggesag lb. nr. 249/72

Ubenvænte mål er mm.  
Koter er relative m.  
- til ok sokkelbjælke 0,00

Henhører til byggetilladelse  
lb. nr. 249/72 af 29/10-72,  
Bygningsinspektørens kontor, Slagelse

HR. DIREKTØR BØJE NIELSEN, NESTVED  
**RÆKKEHUSE, SLAGELSE**

REVIDERINGSDATO:

MÅL: 1:5

EMNE:

A:  
B:  
C:  
D:  
E:  
F:

G:  
H:  
I:  
J:  
K:  
L:

DATO: 22.6.1972

**Samlingsdetalje nr. 37**

TEGN. AF: VA

GODK. AF: *Handwritten signature*

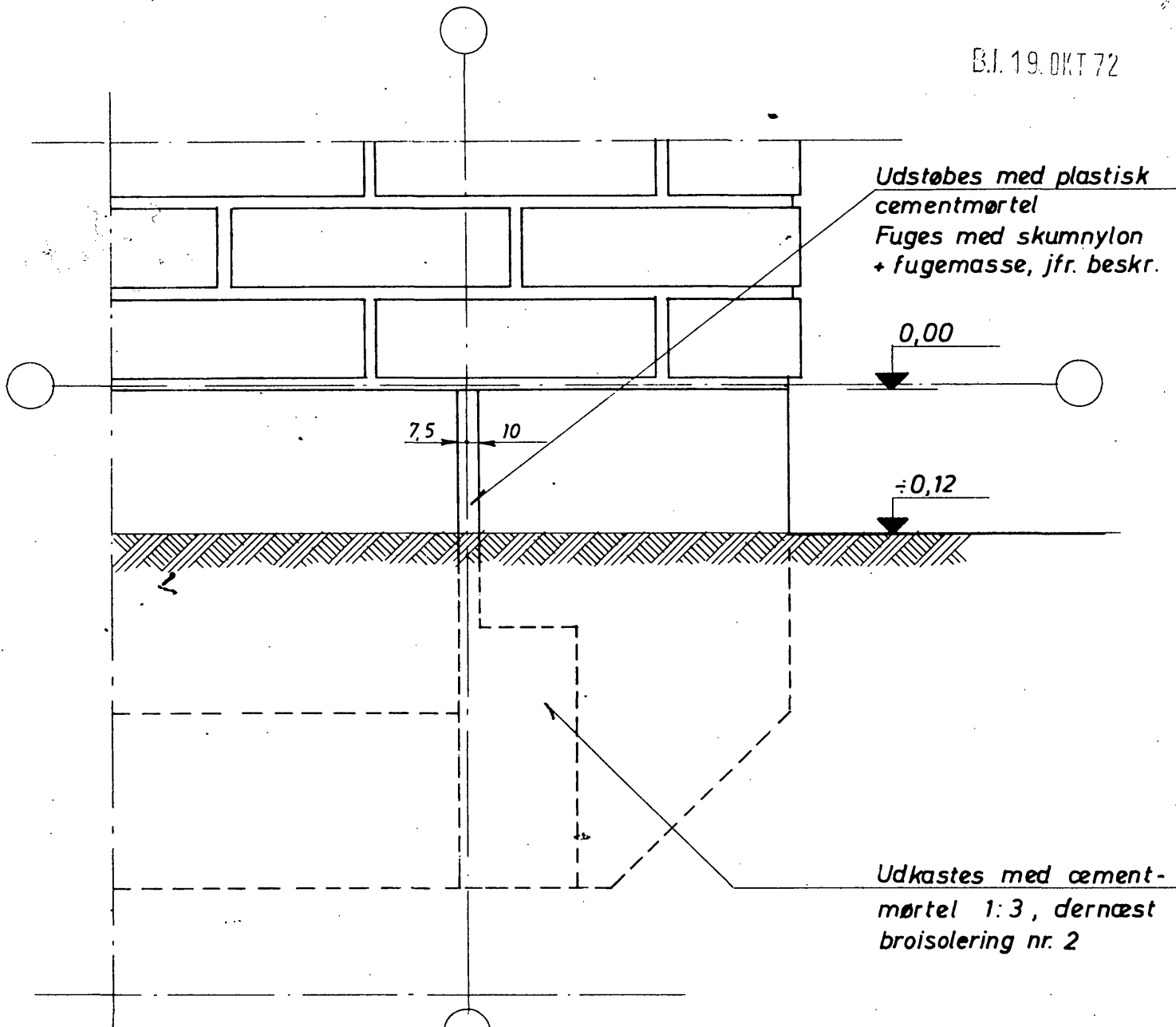
SAG NR.: 1742

TEGN. NR.: 4-1742-37

**R. CHRISTIANSEN RÅDGIVENDE INGENIØRVIRKSOMHED I/S**



NØRREGADE 44 ■ 7400 HERNING ■ TELEFON (07) 12 17 00 ■ GIRO 16167



**GENPART**  
Bygningsinspektørens kontor  
Slagelse

Byggesag lb. nr. 249/72

Ubenaevnte mål er mm  
Koter er relative m  
Kote til o.k. sokkelbjælke er 0,00

Henhører til byggetilladelse  
lb. nr. 249/72 af 20/10-72.  
Bygningsinspektørens kontor, Slagelse

**HR. DIREKTØR BØJE NIELSEN, NÆSTVED**  
**RÆKKEHUSE, SLAGELSE**

REVIDERINGSDATO:	MÅL: 1:5	EMNE:
A: G: B: H: C: I: D: J: E: K: F: L:	DATE: 22.6.1972	<b>Samlingsdetalje nr. 57</b>
TEGN. AF: AD GODK. AF: <i>[Signature]</i>	SAG NR.: 1742	

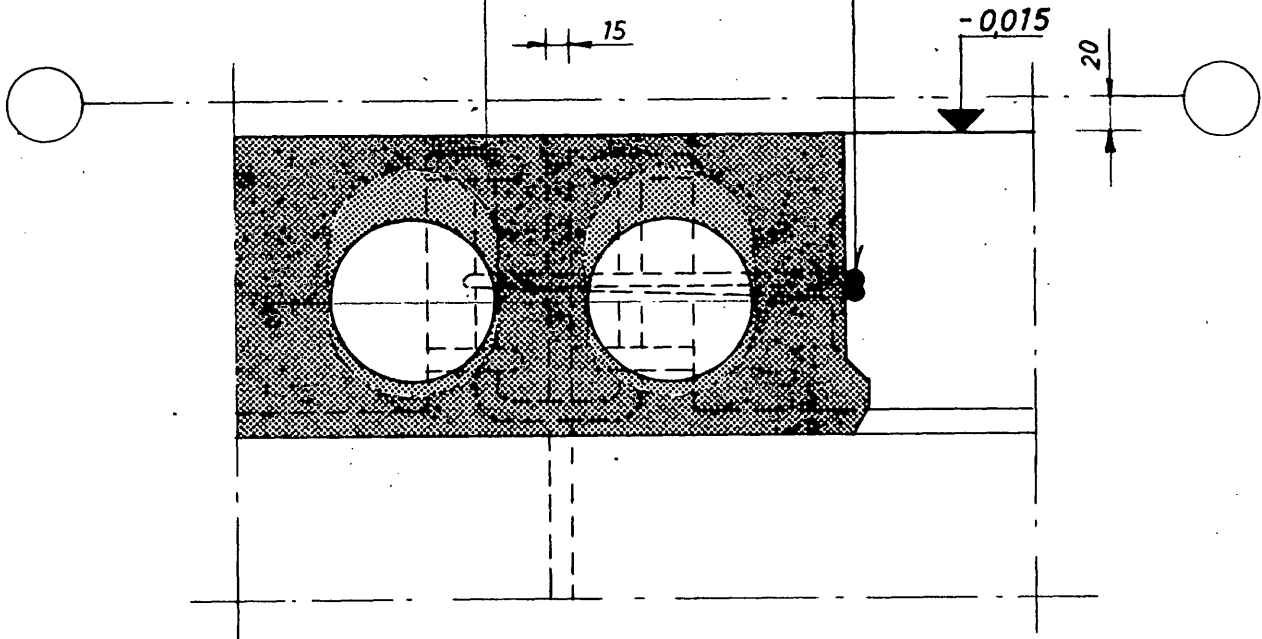
**R. CHRISTIANSEN | RÅDGIVENDE INGENIØRVIRKSOMHED I/S**



B.I. 19. OKT 72

2 stk. U-bjl. R 16, svejses  
til T 16 i sokkelbjælker

Bjl. T 10, l=4500 omkring  
påvejste U-bjl.  
Forankres i fuge mellem  
dæk



GENPART

Bygningsinspektørens kontor  
Slagelse

Byggesag lb. nr 249/72

Ubenævnte mål er mm  
Koter er relative, m  
Kote til o.k. sokkelbjælke 0,00

Enhører til byggetilladelse  
lb. nr. 249/72 af 20/10-72  
Bygningsinspektørens kontor, Slagelse

HR. DIREKTØR BØJE NIELSEN, NÆSTVED  
RÆKKEHUSE, SLAGELSE

REVIDERINGSDATO:

MAL: 1:5

EMNE:

A: G:  
B: H:  
C: I:  
D: J:  
E: K:  
F: L:

DATE: 22.6.1972

Samlingsdetalje nr. 58

TEGN. AF: AD

GODK. AF: *[Signature]*

SAG NR.: 1742

TEGN. NR.: 4-1742-58

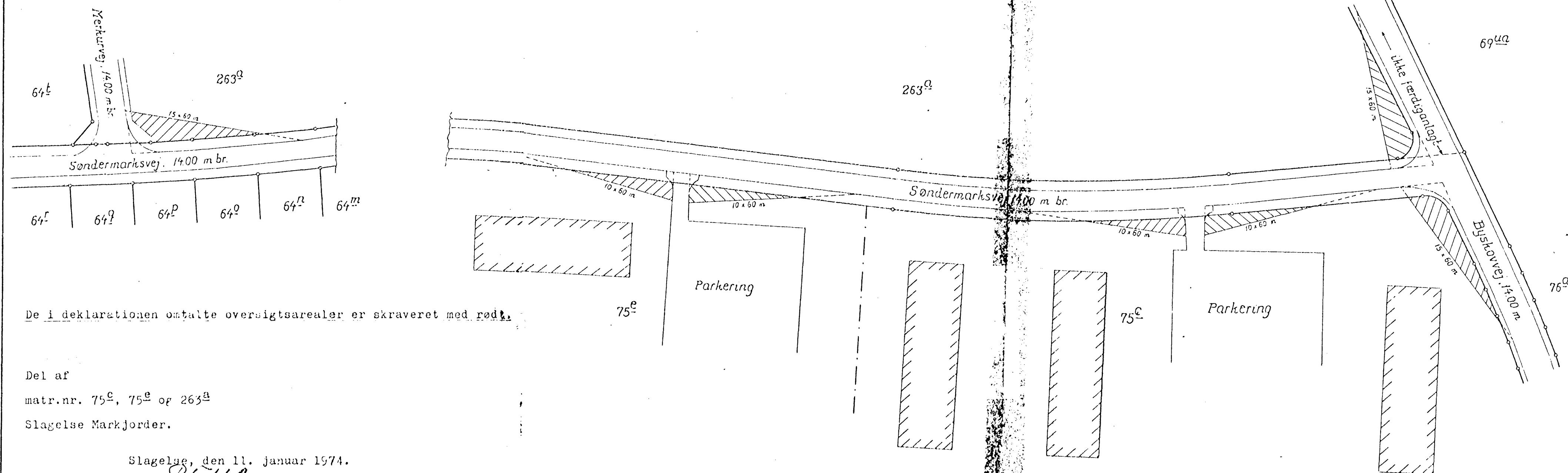
R. CHRISTIANSEN

RÅDGIVENDE INGENIØRVIRKSOMHED I/S



NØRREGADE 44 ■ 7400 HERNING ■ TELEFON (07) 12 17 00 ■ GIRO 16167

Justitsministerens genpartkalkuleret. Til kort.



De i deklARATIONEN omtalte oversigtsarealer er skraveret med rødt.

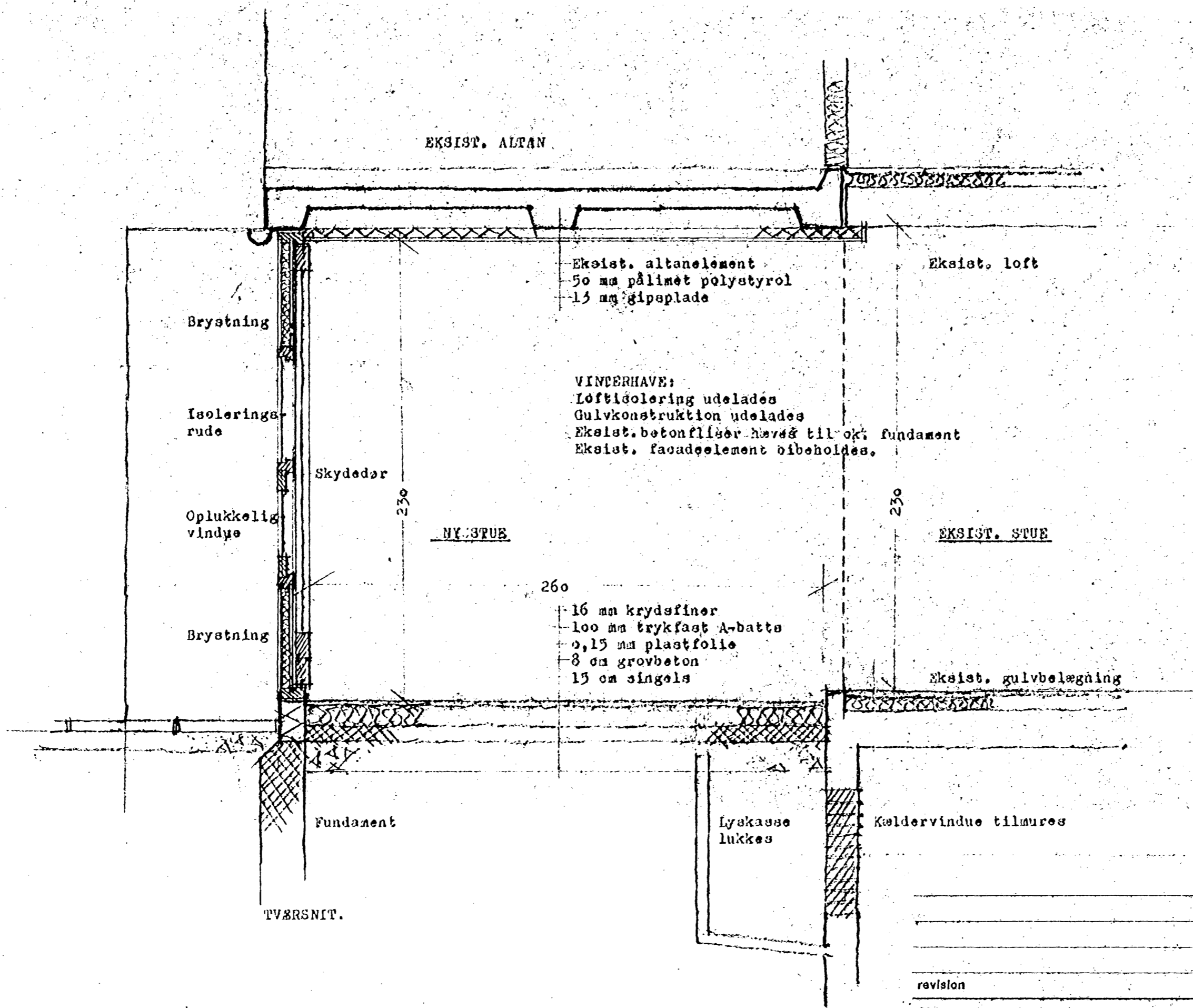
Del af  
matr.nr. 75<sup>e</sup>, 75<sup>e</sup> og 263<sup>a</sup>  
Slagelse Markjorder.

Slagelse, den 11. januar 1974.  
*P. Tolstrup*  
Landinspektør.

Målførhold 1:1000.

J. nr. 12515.

At denne kort-genpart er nøjagtig genpart af det originale kort vedrørende ejendommen(e)  
Navn: 19  
d.  
Attesteres herved.  
nr. nr.  
Bestillings-  
formular



Eksist. altanelement  
50 mm pålimet polystyrol  
15 mm gipsplade

Eksist. loft

VINDEHAVE:  
Loftisolering udelades  
Gulvkonstruktion udelades  
Eksist. betonfliser hæves til økt fundament  
Eksist. facadeelement bibeholdes.

Skydedør

NY STUE

EKSIST. STUE

260  
16 mm krydsfiner  
100 mm trykfast A-batts  
0,15 mm plastfolie  
8 cm grovbeton  
15 cm singels

Eksist. gulvbelægning

Fundament

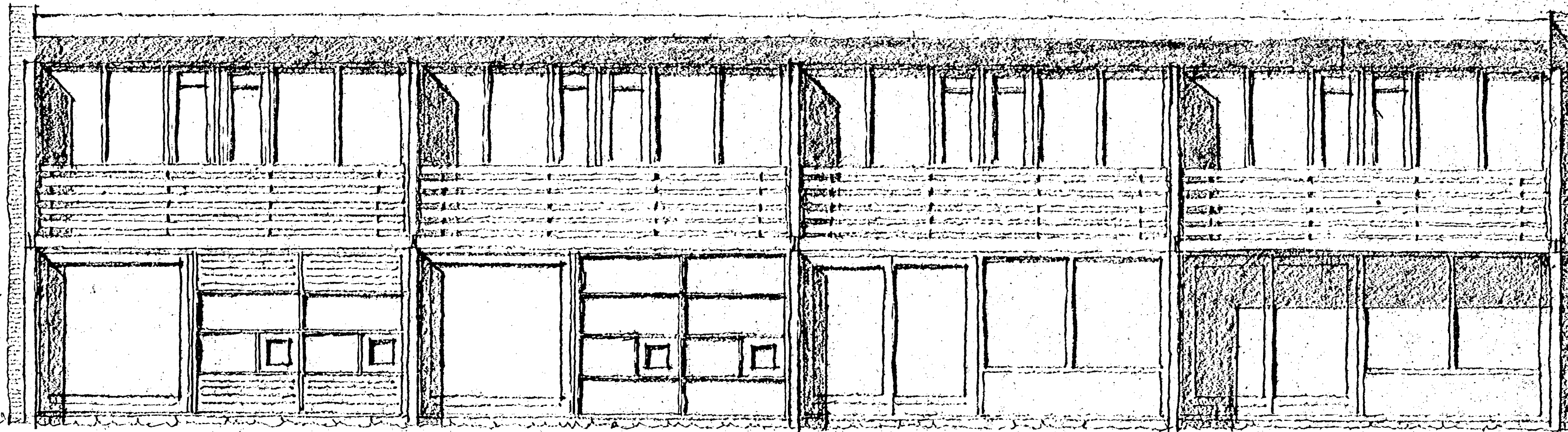
Lyskasse lukkes

Kældervindue tilmaures

TVÆRSNIT.

9.-8 10.10.77  
4.-8-7.11.77  
66 B-14.11.77/162

	C	
	B	
	A	
revision	rev. dato	ref.
sag	dato 1977.09.02	EKG
	sag nr.	1158
emne	mål	1:20
ARKITEKTFIRMAET <b>H. STEUDEL &amp; J. KNUDSEN PEDERSEN</b> ARKITEKTER M.A.A., BRØKGADE 5, 5200 SLAGELSE, TLF. (03) 521845		tegn. nr. <b>02</b>



FACADE MED NYT ELEMENT  
TIL UDVIDELSE AF STUE

FACADE MED NYT ELEMENT  
TIL VINTERHAVE

FACADE MED EKSTIST. ELEMENT  
TIL UDVIDELSE AF STUE

FACADE AF EKSTIST. FORHOLD.

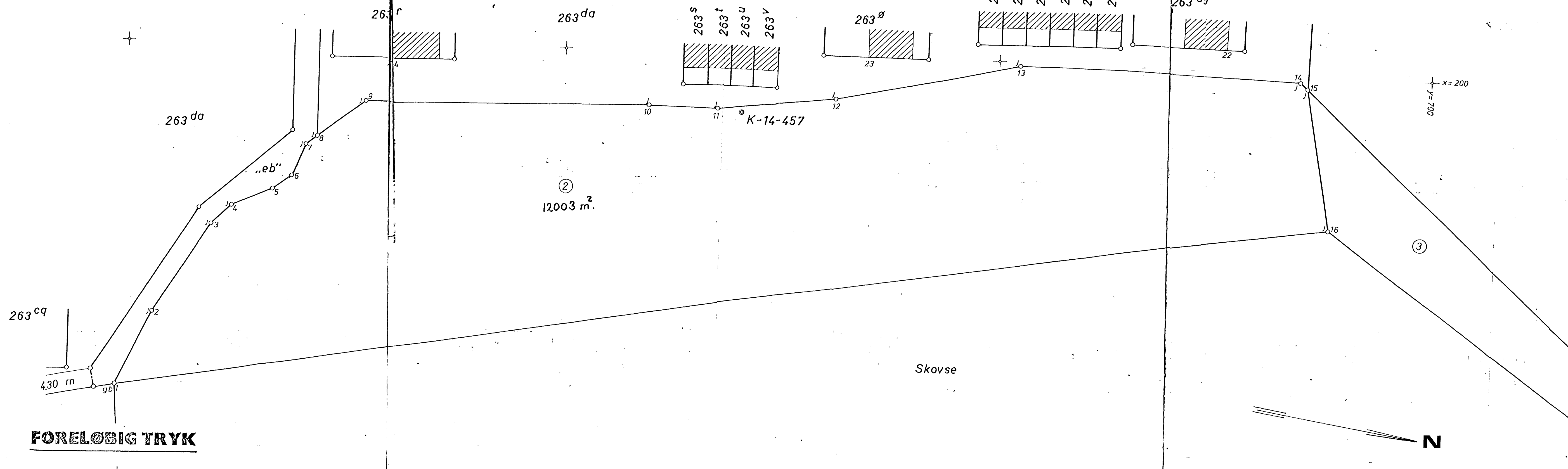
3 FORSLAG TIL UDVIDELSE AF UNDERETAGEN

	Q	
	B	
	A	
revision	rev. dato	ref.
sag	dato	1977.09.02. BKD
	sag nr.	1158
emne	mål	1:50
ARKITEKTFIRMAET <b>H. STEUDEL &amp; J. KNUDSEN PEDERSEN</b> ARKITEKTER M.A.A. - BREDEGADE 5 - 4200 SLAGELSE - TLF. (03) 521065		tegn. nr.
		<b>03</b>

9-Ø 10.10.77  
 4-Ø 7.11.77  
 66 H-14.11.77/102

**Mærk:** Ifølge lovbekendtgørelse nr. 257 af 8 juni 1971 er den som flytter borttager beskædiger eller ødelægger et kendeligt skelmærke pligtig at afholde udgrifterne ved dettes genanbringelse. Hertil henhører koordinatudskrift.

B o Betonskelpæl  
J o Jernrør med skeltegn  
S o Sten med skeltegn  
T o Træpæl med indbrændt skeltegn  
Skel, der findes i marken  
Blindskel, der ikke bortfalder  
Særlige signaturer se D. S. 198 (Febr. 1940)  
Bipunkt afmærket med:  
B o Betonblok  
D o Drænrør

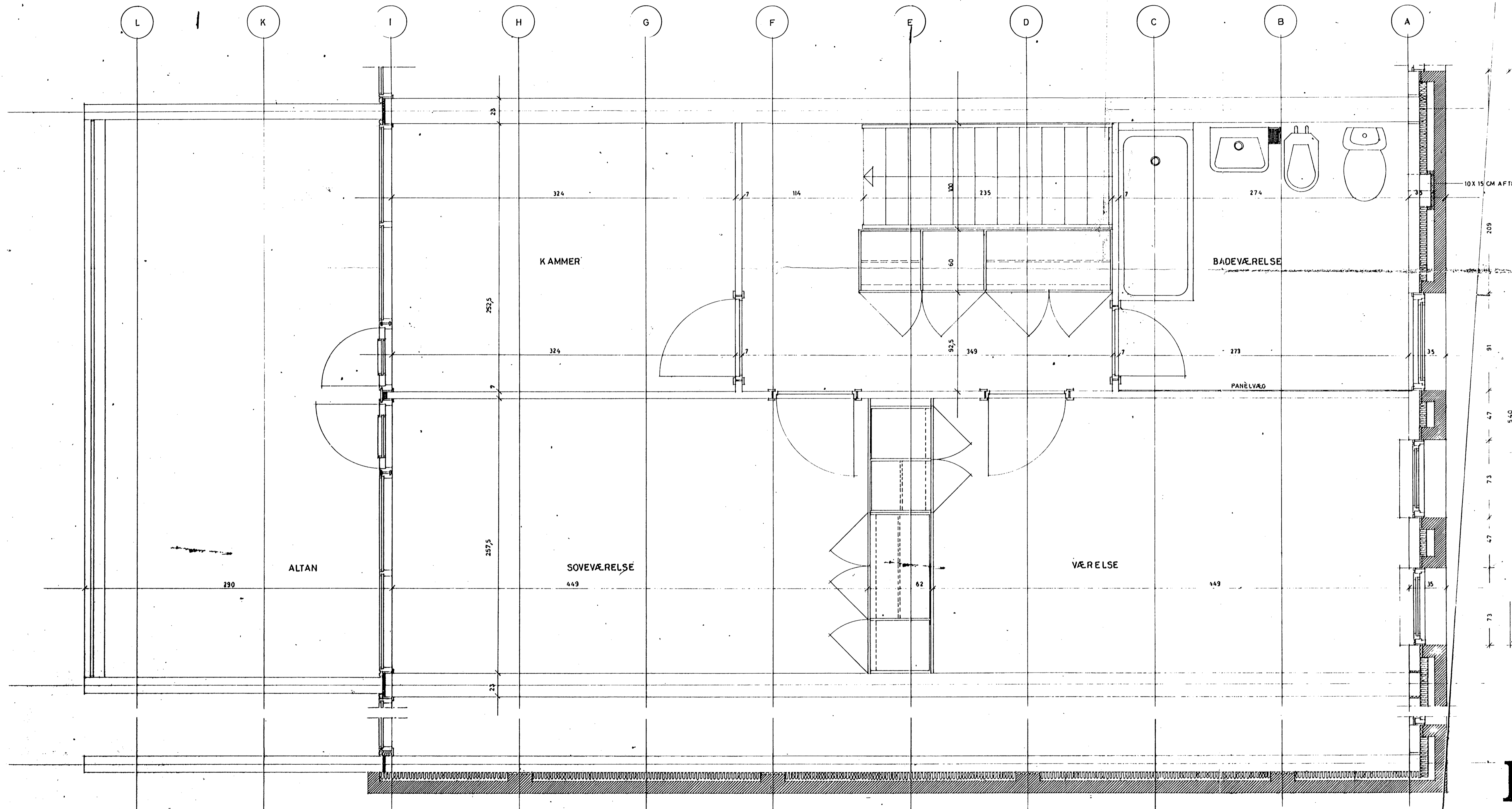


**FORELØBIG TRYK**

Ejerlav: **Slagelse Markjorder**  
Sogne:  
Opmålt i juni 1977 af  
Måforhold 1:500  
Jr. nr. 7740-1  
UFFE FLEMBERG, LANDINSPEKTØR, Svrenvænget 2, 4270 Høng, Telefon (03) 51 20 04

9-Ø 10.10.77  
4-Ø 2.11.77  
6-Ø B-14.11.77/162

*Uffe Flemberg*  
Landinspektør



B.I. 29. MAJ 72

Henhører til byggetilladelse  
 lb. nr. 249/72 af 23/6-72.  
 Bygningsinspektørens kontor, Slagelse

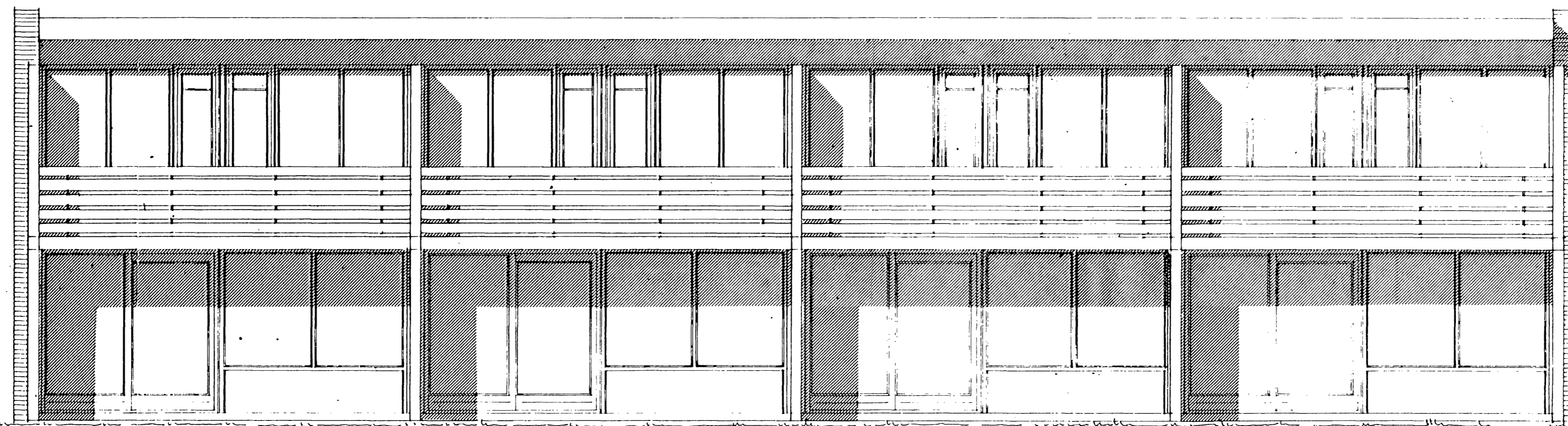
**GENPART**  
 Bygningsinspektørens kontor  
 Slagelse

Byggesag lb. nr. 249/72

**1.03**

SAG	2 ETAGES RÆKKEHUSE, SLAGELSE	NR.	710-71
BELIGGENDE	BYSKOVVEJ - SØNDERMARKSVEJ	MATR. NR.	64 <sup>U</sup> , 75 <sup>A</sup> OG 263 SKM.
BYGHERRE	DIR. BØJE NIELSEN, ERANTISVEJ 38, NÆSTVED	MÅL	1:50
EMNE	1 SALS PLAN	ARKITEKT	B. NORDSTED, JØRGENSENS TEGNESKUE, GAVNØVEJ 103, 4700 NÆSTVED, TELF. (031) 80 02 55
SIGN.	LL.	DATO	25. 5. 72.
		REV.	





Henhører til byggetilladelse  
 lb. nr. 249/72 af 23/6-72  
 Bygningsinspektørens kontor, Slagelse

GENPART  
 Bygningsinspektørens kontor  
 Slagelse

Byggesag lb. nr. 249/72

**0.03**

SAG	2 ETAGES RÆKKEHUSE, SLAGELSE	NR.	710-71
BELIGGENDE	BYSKOVVEJ-SØNDERMARKSVEJ	MÅT	NR 64 <sup>2</sup> 75 <sup>A</sup> OG 263 SKM.
BYGHERRE	DIR. BØJE NIELSEN, ERANTISVEJ 38, NÆSTVED	MÅL	150
EMNE	ALTANFACADE		
SIGN	LL. DATO 25. 5. 72. REV.		
ARKITEKT B. NORDSTED, JØRGENSENS TEGNESTUE, GAVNØVEJ 103, 4700 NÆSTVED, TLF. 1031 80			



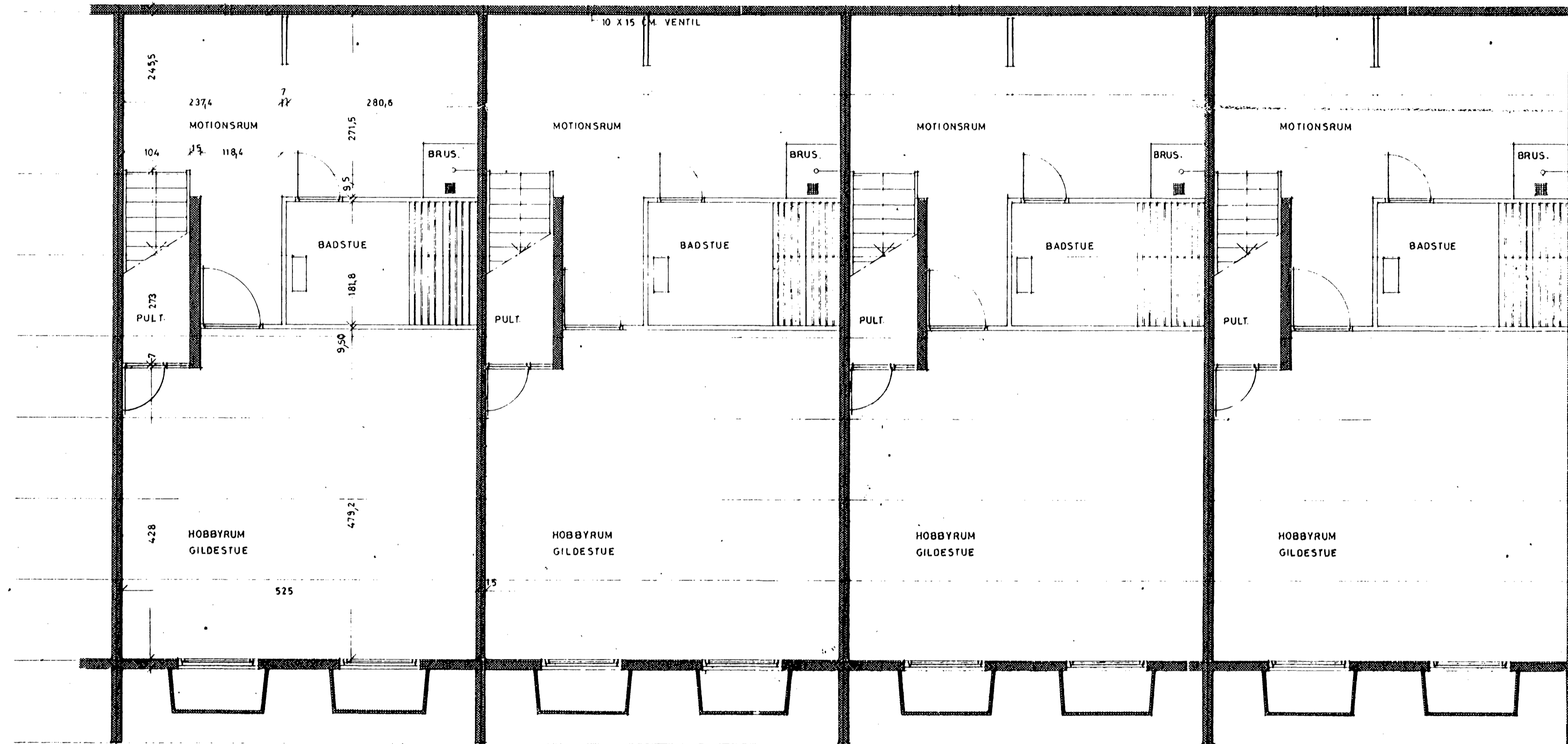
Henhører til byggetilladelse  
 lb. nr. 249/72 af 23/6-72.  
 Bygningsinspektørens kontor, Slagelse

**GENPART**  
 Bygningsinspektørens kontor  
 Slagelse

Byggesag lb. nr. 249/72

**0.04**

SAG	2 ETAGES RÆKKEHUSE SLAGELSE	NR	710-71
BELIGGENDE	BYSKOVVEJ-SØNGERMARKEVEJ	MÅL NR	64 <sup>U</sup> , 75 <sup>A</sup> OG 263 SKM.
BYGHERRE	DIR BØJE NIELSEN, ERANTSVEJ 38, NÆSTVED	MÅL	1:50
EMNE	GAVLFACADE		
SIGN	LL	DATO	25 5 72
		REV	



Bl. 2: 1-172

- A
- B
- C
- D
- E
- F
- G
- H
- I
- K
- L

**GENPART**  
Bygningsinspektørens kontor  
Slagelse

Byggesag lb. nr. 249/72

Henhører til byggetilladelse  
lb. nr. 249/72 af 23/6-72.  
Bygningsinspektørens kontor, Slagelse

# 0.07

SAG	2 ETAGES RÆKKEHUSE, SLAGELSE	NR.	710-71
BEIIGGENDE:	BYSKOVVEJ-SØNDERMARKSVEJ	MATR. NR.:	64 <sup>U</sup> , 75 <sup>A</sup> OG 263 SKM.
BYGHERRE	DIR. BØJE NIELSEN, ERANTISVEJ 38, NÆSTVED	MÅL	1:50
EMNE	KÆLDERPLAN	SIGN.	LL.
DATE:	25. 5. 72.	REV.:	
ARKITEKT B. NORDSTED-JØRGENSENS TEGNESTUE, GAVNØVEJ 103, 4700 NÆSTVED TELF (03) 80 02 55			



- A
- B
- C
- D
- E
- F
- G
- H
- I
- K
- L
- M

B.L. 24. 11/72

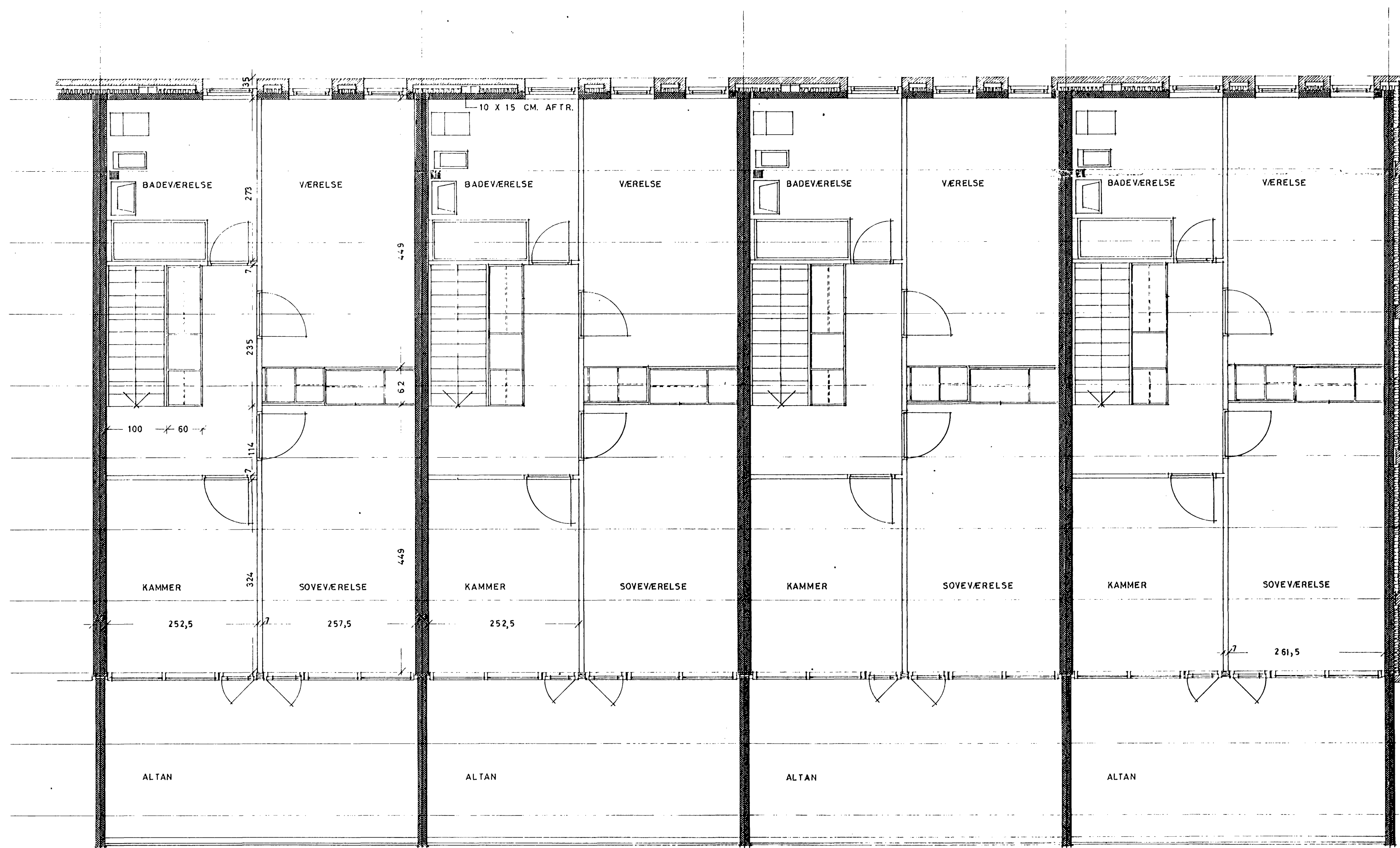
GENPART  
Bygningsinspektørens kontor  
Slagelse

Byggesag lb. nr. 249/72

**0.05**

Henhører til byggetilladelse  
lb. nr. 249/72 af 23/6-72.  
Bygningsinspektørens kontor, Slagelse

SAG	2 ETAGES RÆKKEHUSE, SLAGELSE	NR.	710-71
BELIGGENDE	BYSKOVVEJ-SØNDERMARKSVEJ	MATR. NR.	64 <sup>U</sup> , 75 <sup>A</sup> OG 263 SKM.
BYGHERRE	DIR. BØJE NIELSEN, ERANTISVEJ 38, NÆSTVED	MÅL	1:50
EMNE	STUEPLAN	ARKITEKT	B. NØRSTED-JØRGENSENS TEGNESTUE GAVNØVEJ 103, 4700 NÆSTVED T.ELF. (03) 80 02 55
SIGN.	LL.	DATE	25. 5. 72.
		REV.	



B.I. 29. MAI 72

- (A)
- (B)
- (C)
- (D)
- (E)
- (F)
- (G)
- (H)
- (I)
- (K)
- (L)
- (M)

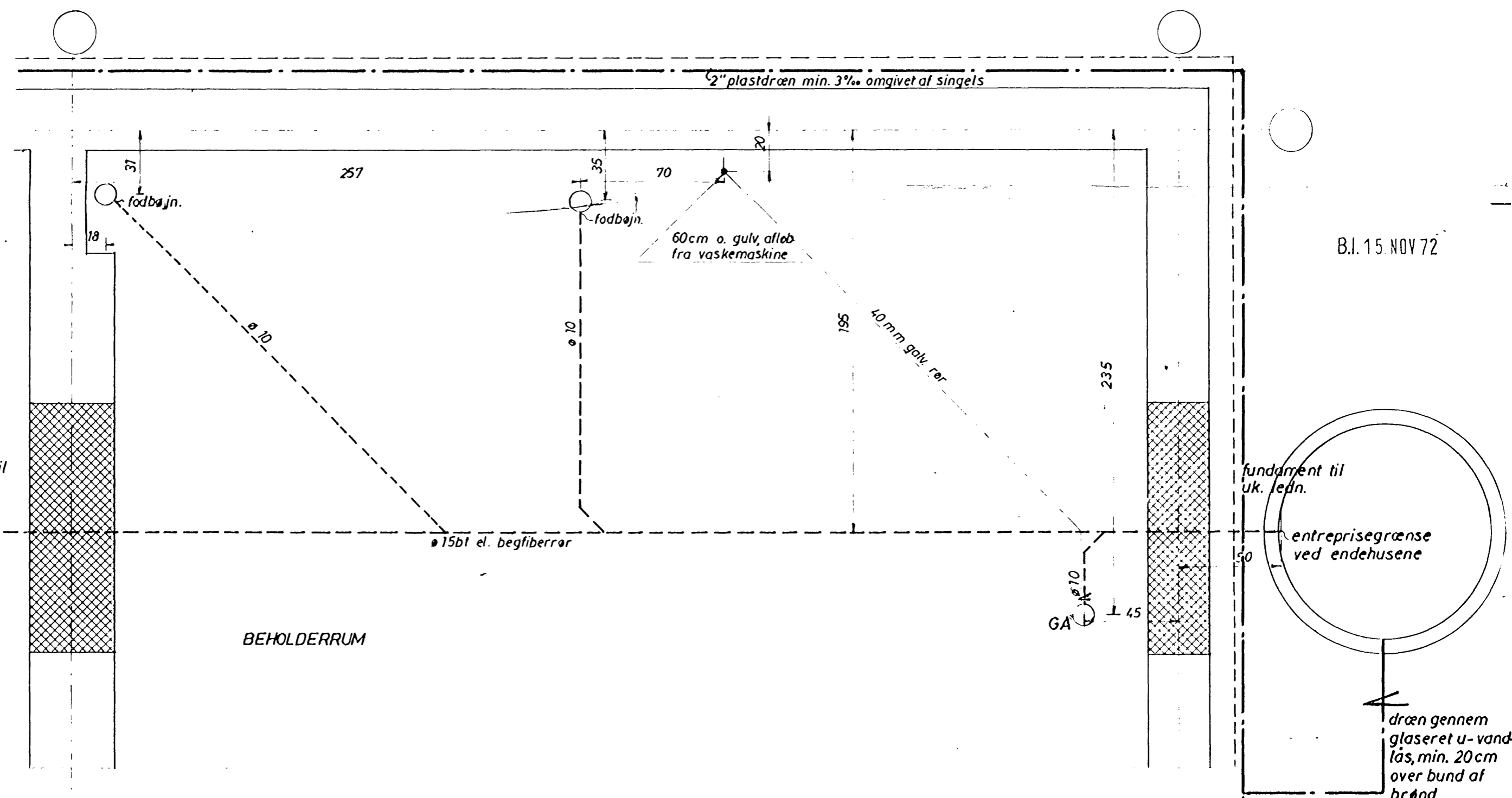
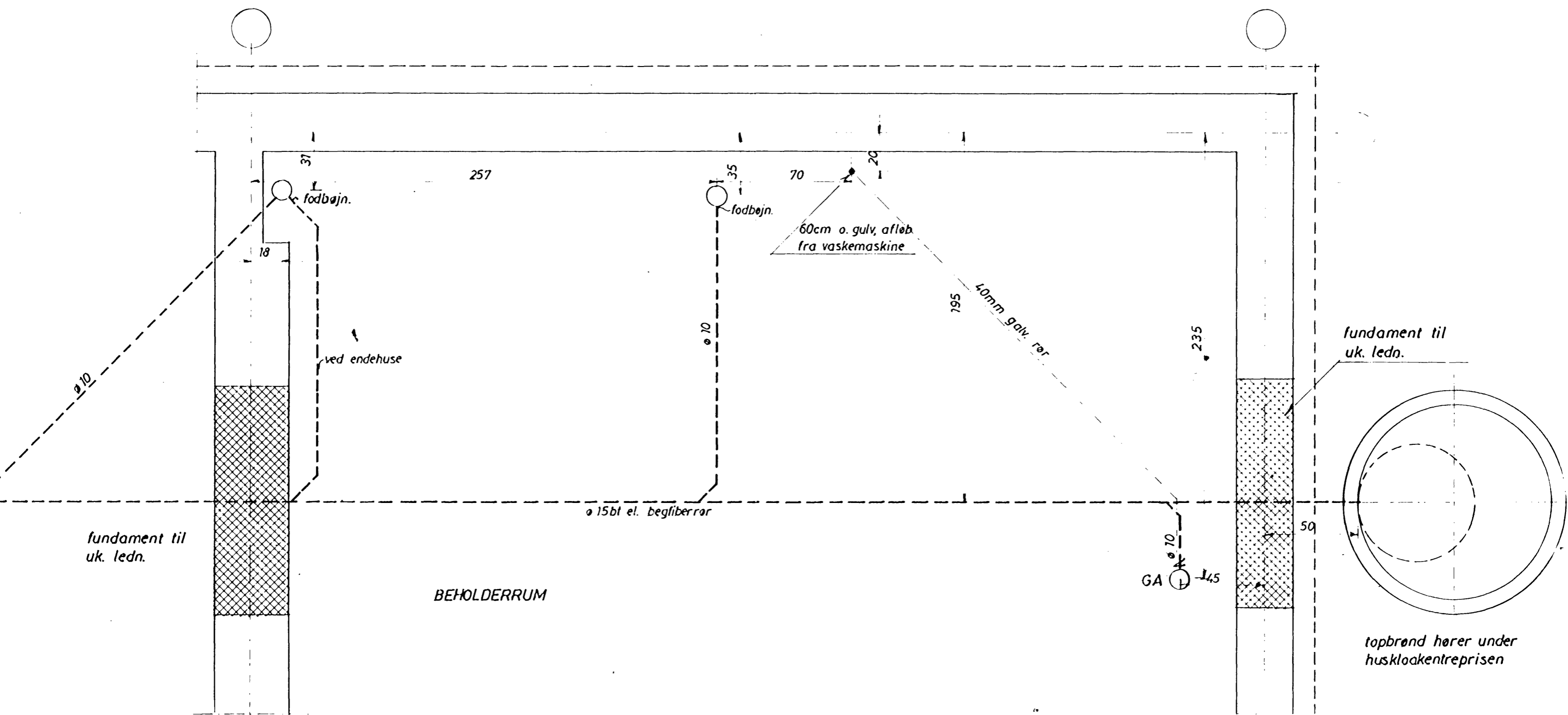
Byggesag lb. nr. 249/72

GENPART  
Bygningsinspektørens kontor  
Slagelse

0.06

Henhører til byggetilladelse  
lb. nr. 249/72 af 23/6-72.  
Bygningsinspektørens kontor, Slagelse

SAG	2 ETAGES RÆKKEHUSE, SLAGELSE	NR	710-71
BELIGGENDE	BYSKOVVEJ - SØNDERMARKSVEJ	MATR. NR.	64U 75A OG 263 S.K.M.
BYGHERRE	DIR. BØJE NIELSEN	MÅL	1:50
EMNE	1 SALSPLAN		
SIGN.	T.J.	DATO	26.5.72.
		REV.	



B.I. 15 NOV 72

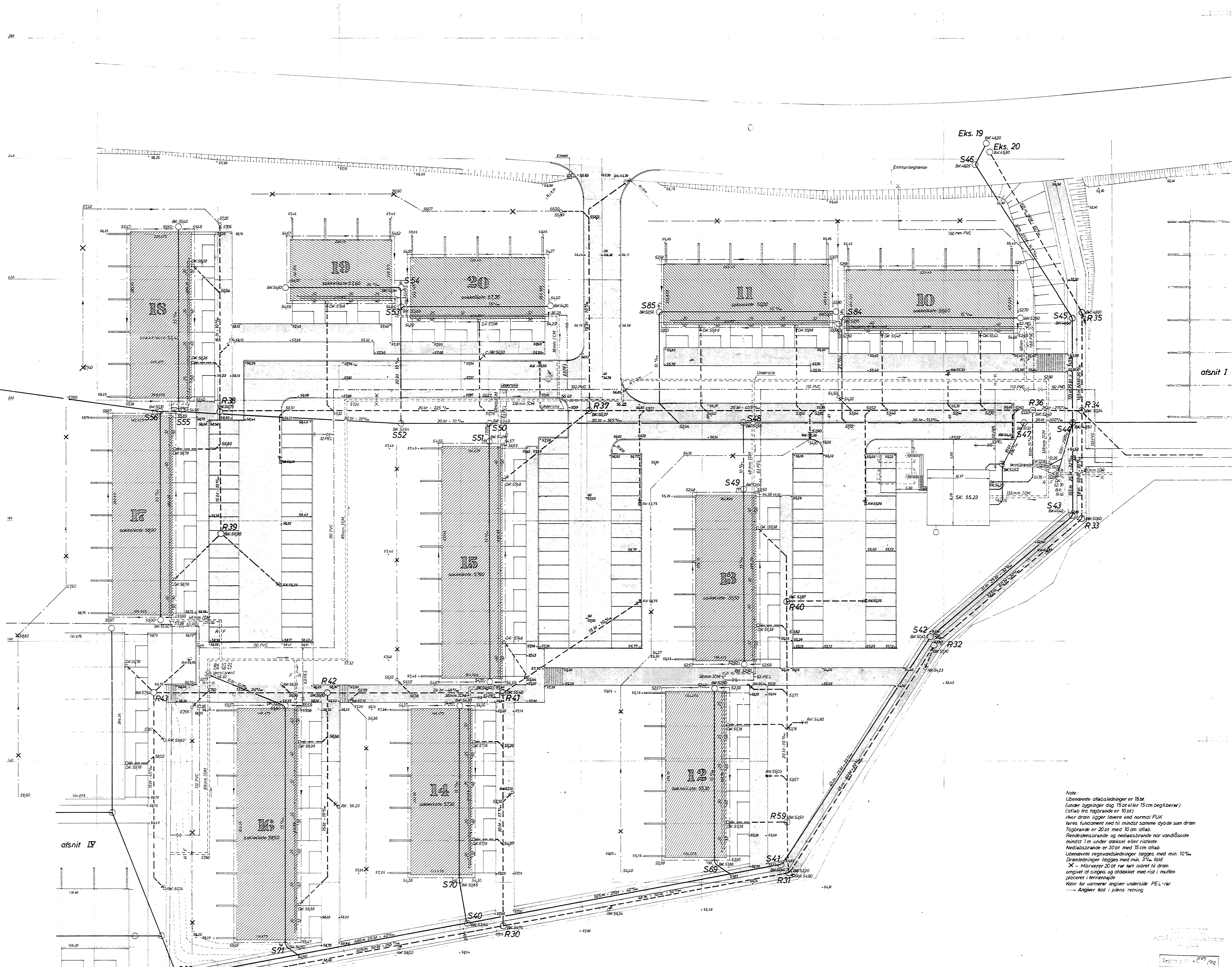
Note:  
 Fald på hovedledn. min. 15‰  
 Fald på stikledninger (ø 10cm) min. 20‰, max. 300‰  
 Vandlås på GA placeres max. 50cm under færdig gulv  
 Fodbøjn føres ved lodrette rør, over gulv og afsluttes med o.k. muffe, ca. 10cm over færdig gulv

Byggesag lb. nr. 249/72

Henhører til byggestilling  
 lb. nr. 249/72 af 20/10-72  
 Bygningsinspektørens kontor, Slagelse

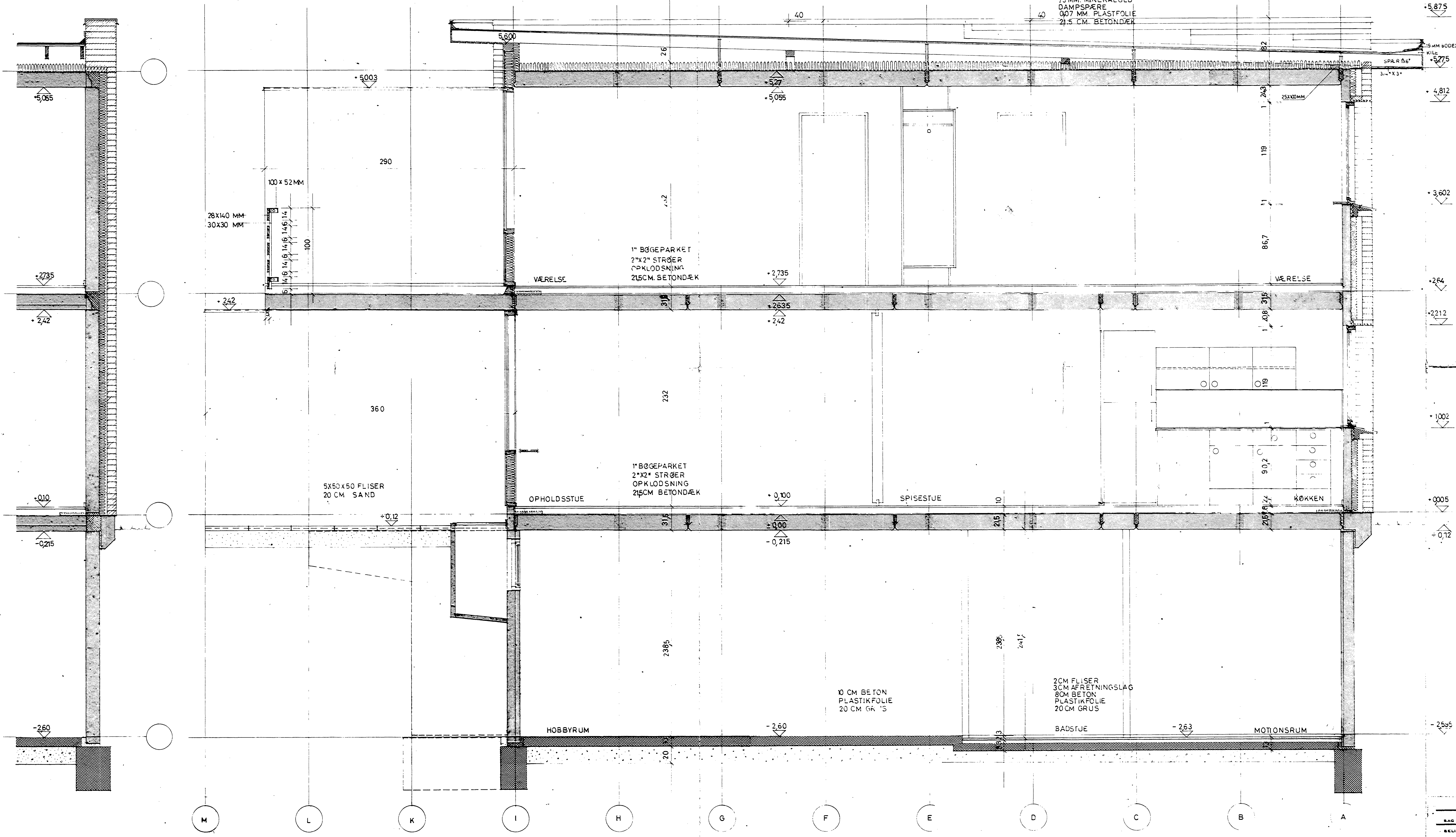
GENPART  
 Bygningsinspektørens kontor  
 Slagelse

HR DIREKTØR BØJE NIELSEN, NÆSTVED			
<b>RÆKKEHUSE SLAGELSE</b>			
REVIDERINGSDATO: A: 15.8.1972 B: 8.11.1972 C: D: E: F:	MÅL: 1:20 DATO: 30.6.1972 TEGN. AF: BN GØDK. AF:	EMNE: <b>Huskloak</b> SAG NR.: 1742	TEGN. NR.: <b>5-1742-3B</b>
R. CHRISTIANSEN   RÅDGIVENDE INGENIØRVIRKSOMHED I/S			
NORREGADE 44 • 7422 HERNING • TELEFON (07) 12 17 00 • GIRO 16167			



Note:  
 Ubenevnte afløbsledninger er 150 mm (under bygninger dog 150 mm eller 150 mm befibrener)  
 (afløb fra tagbrønde er 100 mm)  
 Hvor dræn ligger lavere end normal FUK læres fundament ned til mindst samme dybde som dræn  
 Tagbrønde er 200 mm med 10 cm afløb  
 Rensningsbrønde og nedløbsbrønde har vandfaldskote mindst 1 m under dækket eller risikofelt  
 Nedløbsbrønde er 300 mm med 15 cm afløb  
 Ubenevnte regnvandsledninger lægges med min. 10%  
 Drænledninger lægges med min. 3% fald  
 X - Markerer 200 mm rør løst loaret til dræn omgivet af sigtegås og støbtebet med rist i muffen placeret i terrænniveau  
 Koter for værmærk angiver underside P.E.L.-rør  
 — Angiver kold i plens retning

HR. DIREKTØR BØJE NIELSEN, NESTVED  
**RÆKKEHUSE, SLAGELSE**  
 RENDINGSBILAG: 1:200  
 A: 28.10.72 G:  
 B: 7.5.1972 H:  
 C: 6.10.72 I:  
 D: 11.5.1972 J:  
 E: 17.10.1972 K:  
 DATO: 30.6.1972  
 TITEL: **Terræn- og ledningsplan**  
**afsnit II**  
 TEGN. NR. 1/5, 1/6, 1/7, 1/8, 1/9, 1/10, 1/11, 1/12, 1/13, 1/14, 1/15, 1/16, 1/17, 1/18, 1/19, 1/20, 1/21, 1/22, 1/23, 1/24, 1/25, 1/26, 1/27, 1/28, 1/29, 1/30, 1/31, 1/32, 1/33, 1/34, 1/35, 1/36, 1/37, 1/38, 1/39, 1/40, 1/41, 1/42, 1/43, 1/44, 1/45, 1/46, 1/47, 1/48, 1/49, 1/50, 1/51, 1/52, 1/53, 1/54, 1/55, 1/56, 1/57, 1/58, 1/59, 1/60, 1/61, 1/62, 1/63, 1/64, 1/65, 1/66, 1/67, 1/68, 1/69, 1/70, 1/71, 1/72, 1/73, 1/74, 1/75, 1/76, 1/77, 1/78, 1/79, 1/80, 1/81, 1/82, 1/83, 1/84, 1/85, 1/86, 1/87, 1/88, 1/89, 1/90, 1/91, 1/92, 1/93, 1/94, 1/95, 1/96, 1/97, 1/98, 1/99, 1/100  
 SAG NR.: 1742 TEGN. NR.: **3-1742-3E**  
 R. CHRISTIANSEN RÅDGIVENDE INGENIØRVIRKSOMHED A/S  
 NØRREGADE 44 • 7400 HERNING • TELEFON: (07) 12 17 02 • GIRO 14167



TAG :  
 TAGPAP DÆKNING  
 13MM VANDFAST KRYDSFINER  
 SPÆR 32X150 MM 3STK. PR. 122 M  
 75 MM MINERALULD  
 DAMPSPÆRE  
 007 MM PLASTFOLIE  
 21.5 CM BETONDÆK

TAGPAP DÆKNING:  
 BITURAL 20  
 STRIMLING, BITUMEX  
 1 LAG MINEROL A 45 SORT SKIFER  
 KANTPAP MINOTEX  
 1 SKOTRENDER LÆGGES I STEDET FOR  
 MINEROL A 45, 1.2 M BREDE MINEROL GV 60

BEMÆRK DETTE:  
 SKIFTEANTALLET UDVISER 1 SKIFTE MINDRE END HØJDE-  
 MÅL OG KOTER ANGIVER,  
 DER REGNES MED HØJDEMÅL OG KOTER.

Henhører til byggetilladelse  
 lb. nr. 219/72 af 27/6-72.  
 Bygningsspektørens kontor, Slagelse

GENPART  
 Bygningsspektørens kontor  
 Slagelse  
 Byggesag lb. nr. 249/72

**1.01**

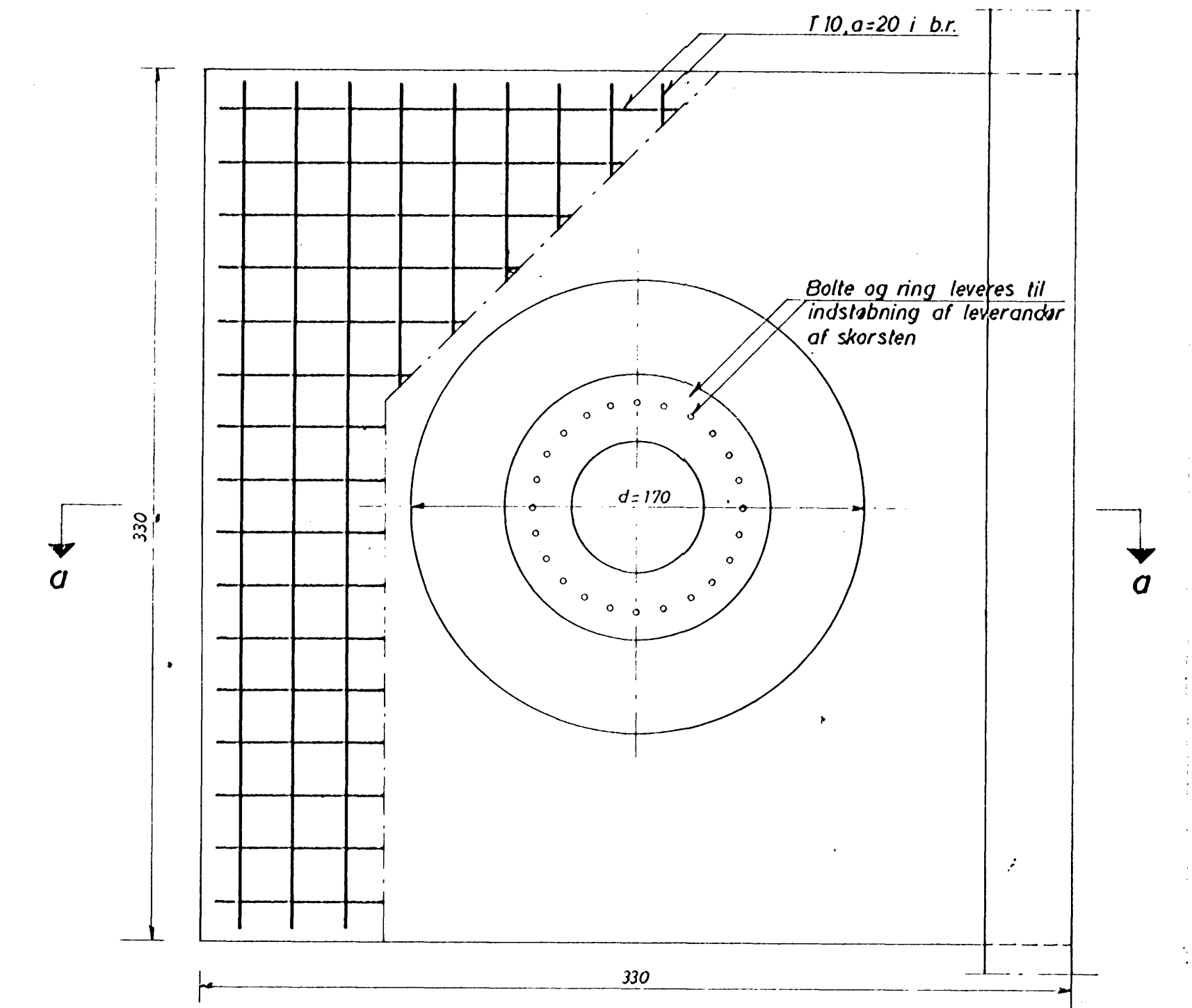
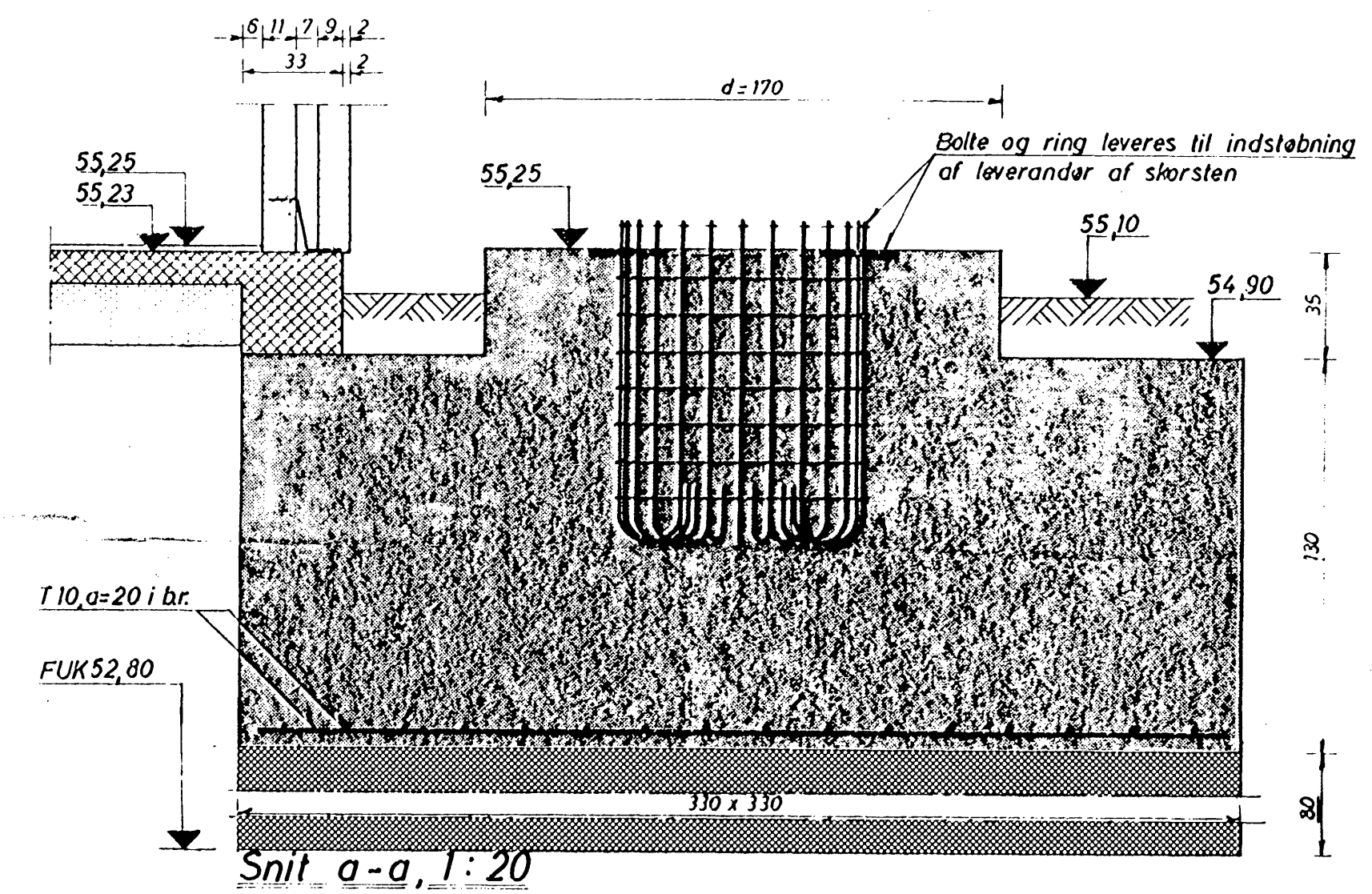
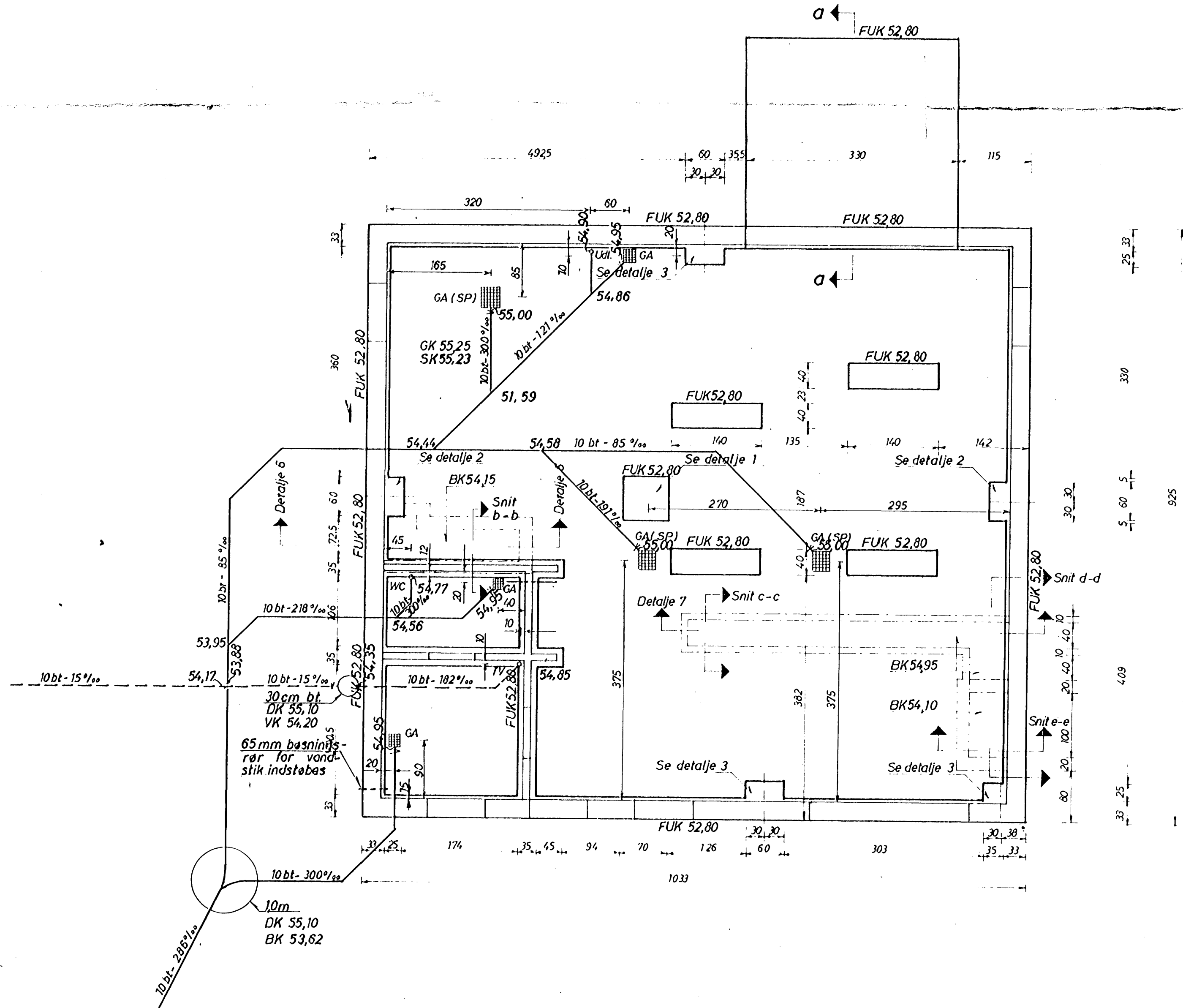
SAG	2 ETAGES RÆKKEHUSE, SLAGELSE	NR.	710-71
BELIGGENDE	BYSKOVVEJ - SØNDERMARKSVEJ	MÅT. NR.	64, 75 <sup>A</sup> OG 263 SKM.
BYGHERRE	DIR. BØJE NIELSEN, ERANTSVEJ 38, NÆSTVED	MÅL	1:50
EMNE	TVÆRSNIT	DATA	26. 5. 72.
SIGN.	J.L.	REV.	

ARKITEKT B. NORSTED-JØRGENSENS TEGNESTUE, GAVNØVEJ 103, 4700 NÆSTVED, TELF. (03) 80 02 35

SNIT VED GAVL

SNIT A-A





Plan af skorstensfundament, 1:20

- Note:**
- Armering T = tentorstål  $\phi Q2 \approx 5600 \text{ kg/cm}^2$ , 5200 kg/cm<sup>2</sup>
  - R = rundjern  $\phi Br \approx 3700 \text{ kg/cm}^2$
  - Beton Armeret  $\phi T,28 \approx 240 \text{ kg/cm}^2$  skorstensfundament dog  $\phi T,28 \approx 300 \text{ kg/cm}^2$
  - Vand-cementtal  $\approx 0,65$
  - Største stenstørrelse = 3 cm
  - Uarmeret  $\phi T,28 \approx 160 \text{ kg/cm}^2$
  - Al beton vibreres
  - Dækkende betonlag indvendig 1,5 cm
  - udvendig 20 cm
  - Forskalling Synlige flader glat
  - Øvrige flader alm ru
  - Kontrol Klasse B
  - Hvor beton støder mod murværk indstøbes gavlstreder svarende til hvert 3 skifte
  - Ubenevnte mål er cm
  - Jerndimensioner er mm
  - Koter er m
  - Fundamenter føres overalt til fast bund, min. de angivne koter
  - Detalje 1, 2 og 3, se tegn. nr. 4-1742-203
  - Detalje 4, 5, 6 og 7 samt snit b-b, c-c, d-d og e-e, se tegn. nr. 4-1742-204
  - Randfundamenter ligger 2 cm tilbage for yderkant af mur, fundamenter er målsat herfter
  - Vedr. GA (SP) se tegn. nr. 4-1742-204
  - Ubenevnte kloakledninger er  $\phi 10 \text{ bt}$

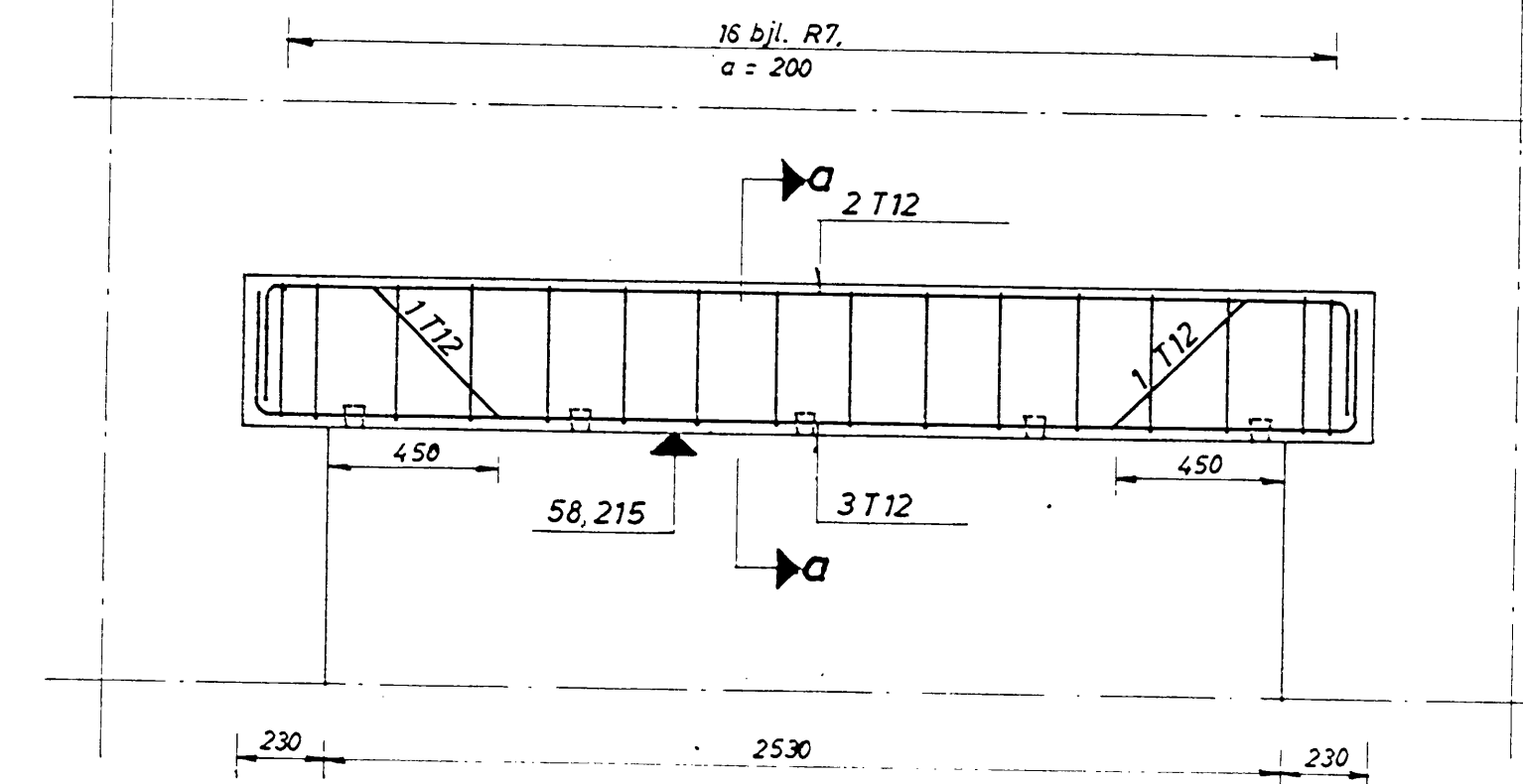
B.I. 19. OKT 72

**GENPART**  
Bygningsinspektørens kontor  
Slagelse

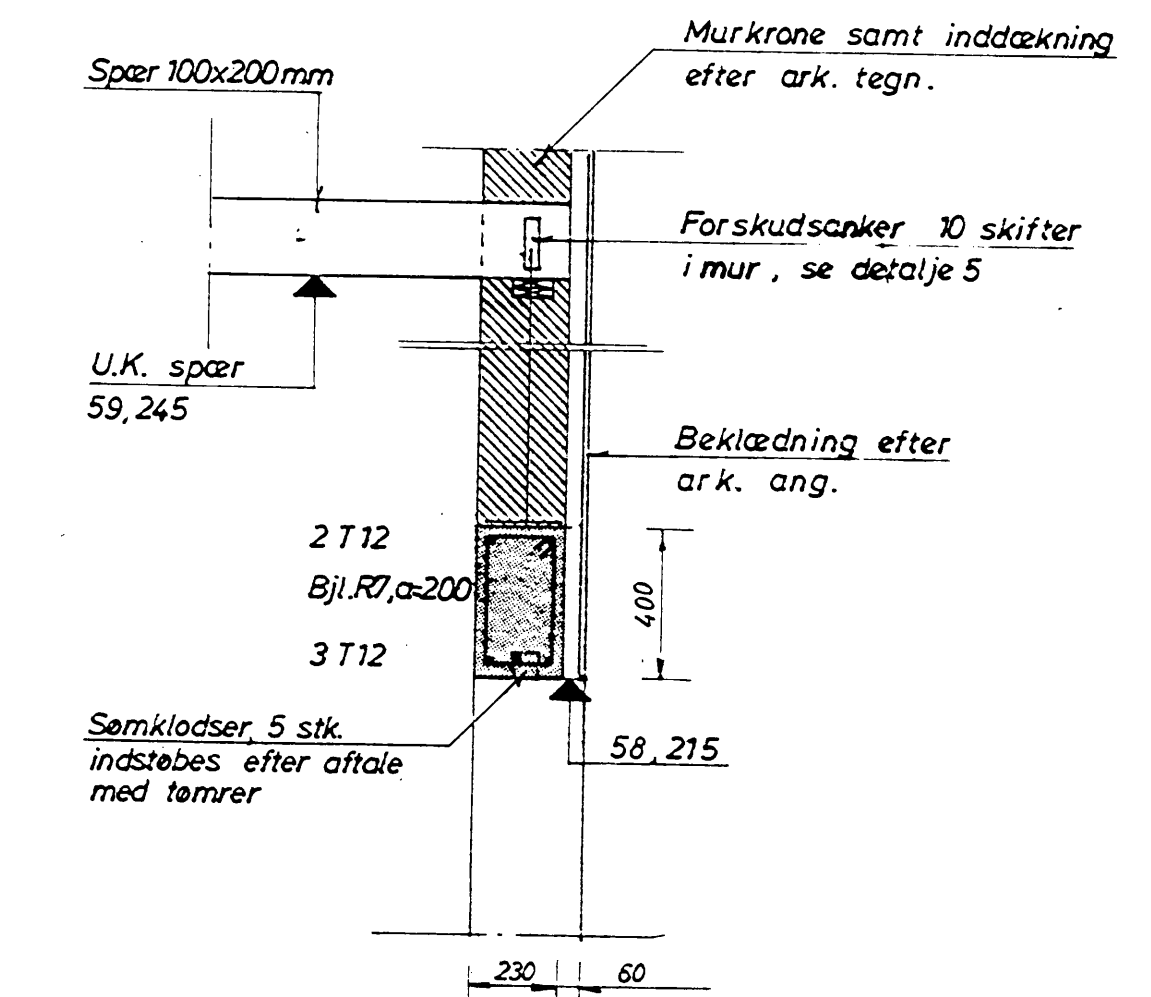
Byggesag lb. nr. 249/72

Henhører til byggetilladelse  
lb. nr. 249/72 af 20/10-72.  
Bygningsinspektørens kontor, Slagelse

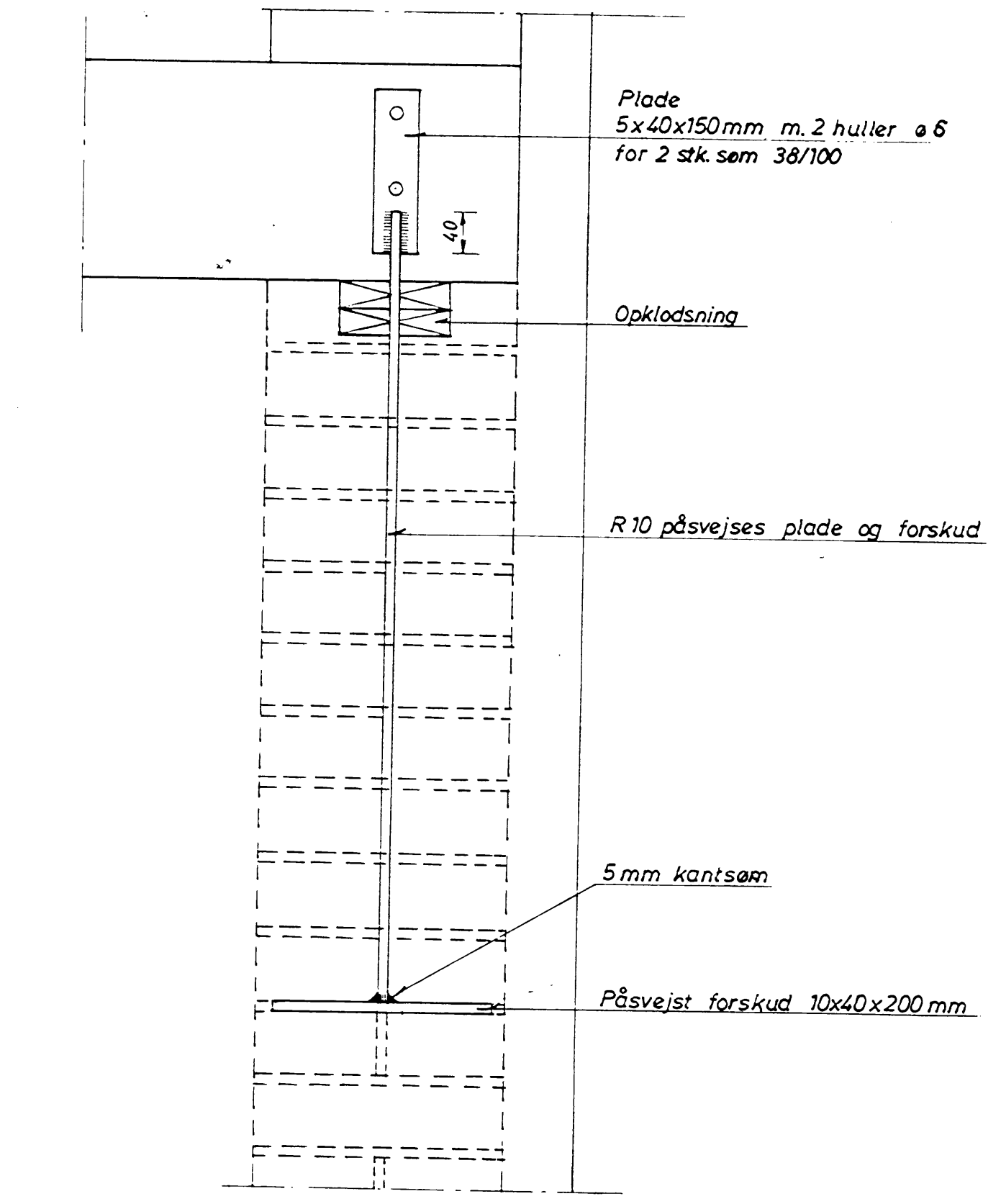
HR. DIREKTØR BØJE NIELSEN, NÆSTVED			
<b>RÆKKEHUSE, SLAGELSE</b>			
REVIDERINGSDATO:	MÅL: 1:50 1:20	EMNE: Varmecentral	
A: G	DATE: 13.10.1972	Fundaments - og kloakplan	
B: H	TEGN. AF: AD	SAG NR: 1742	TEGN. NR: 4-1742-201
C: I	GODK. AF: [Signature]		
D: J			
E: K			
F: L			
R. CHRISTIANSEN   RÅDGIVENDE INGENIØRVIRKSOMHED/LS			
NØRREGADE 11 • 7400 HERNING • TELEFON (07) 12 17 00 • GIRO 16167			



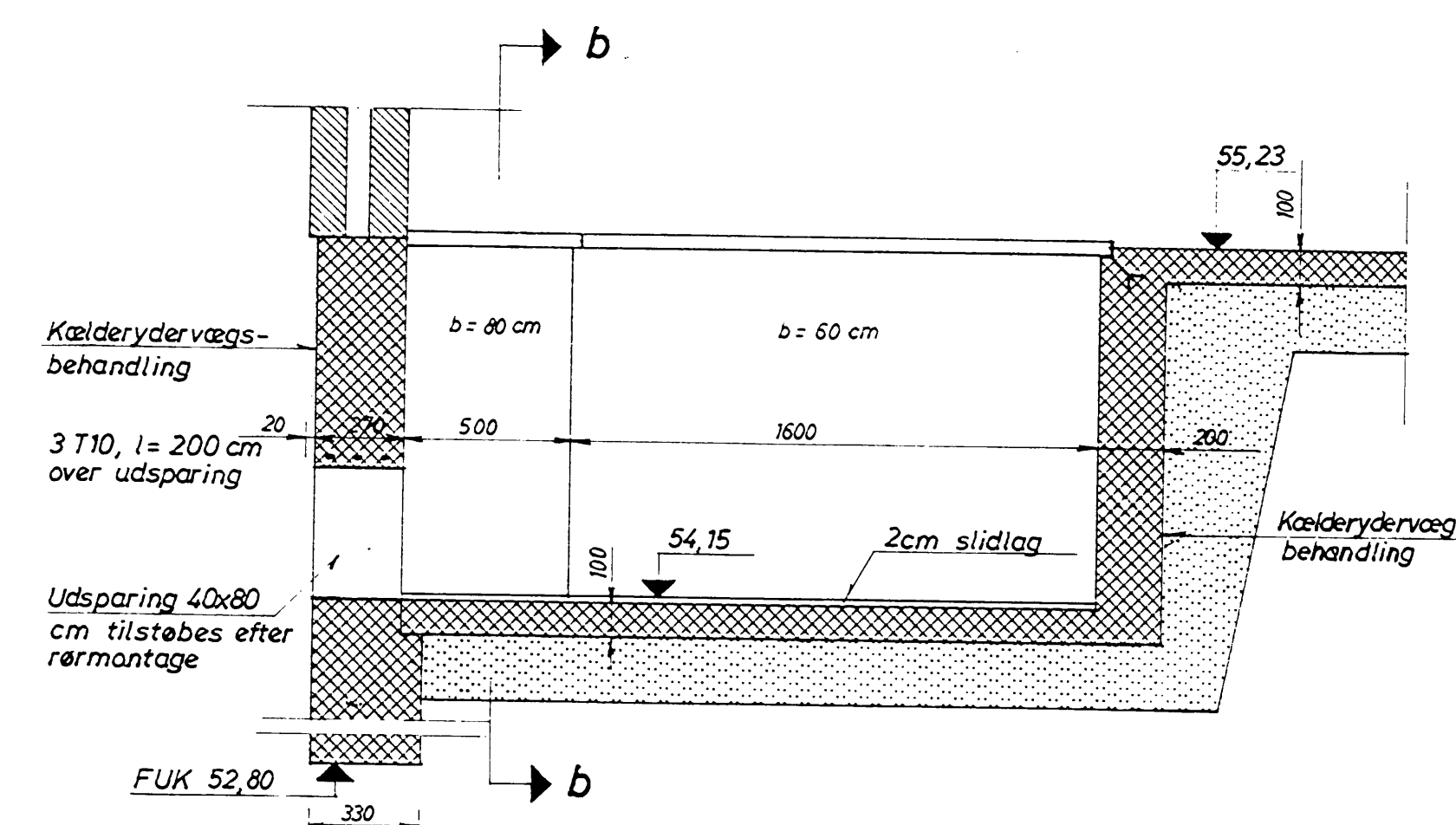
**Drager over port, 1:20**  
**Detalje 4.**



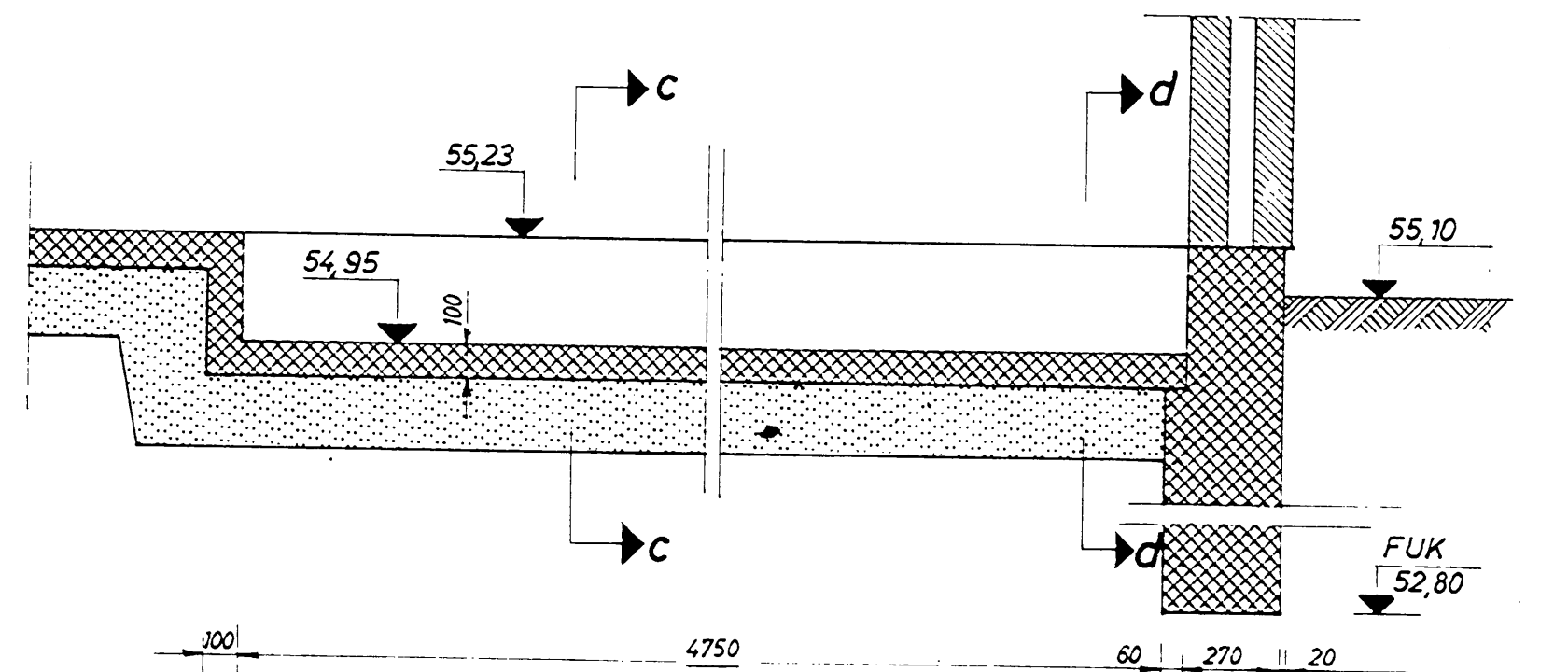
**Snit a-a, 1:20**



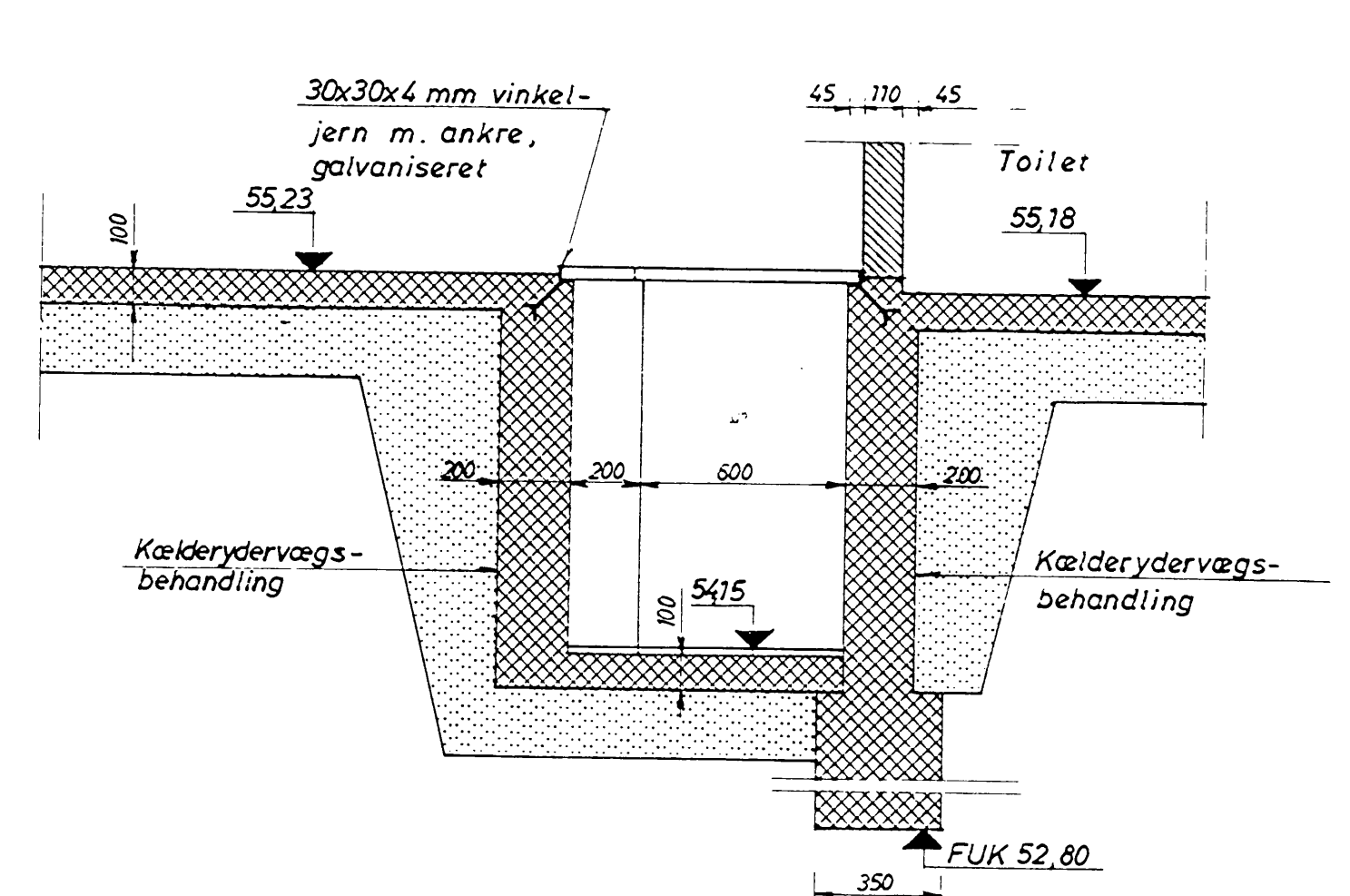
**Forskudsanker, 1:5**  
**Detalje 5.**



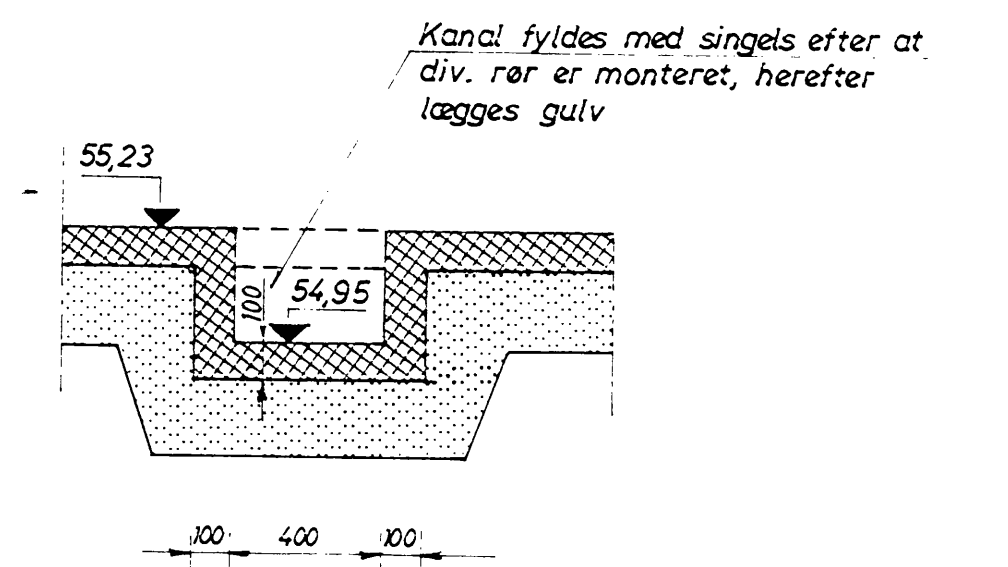
**Detalje 6, 1:20**



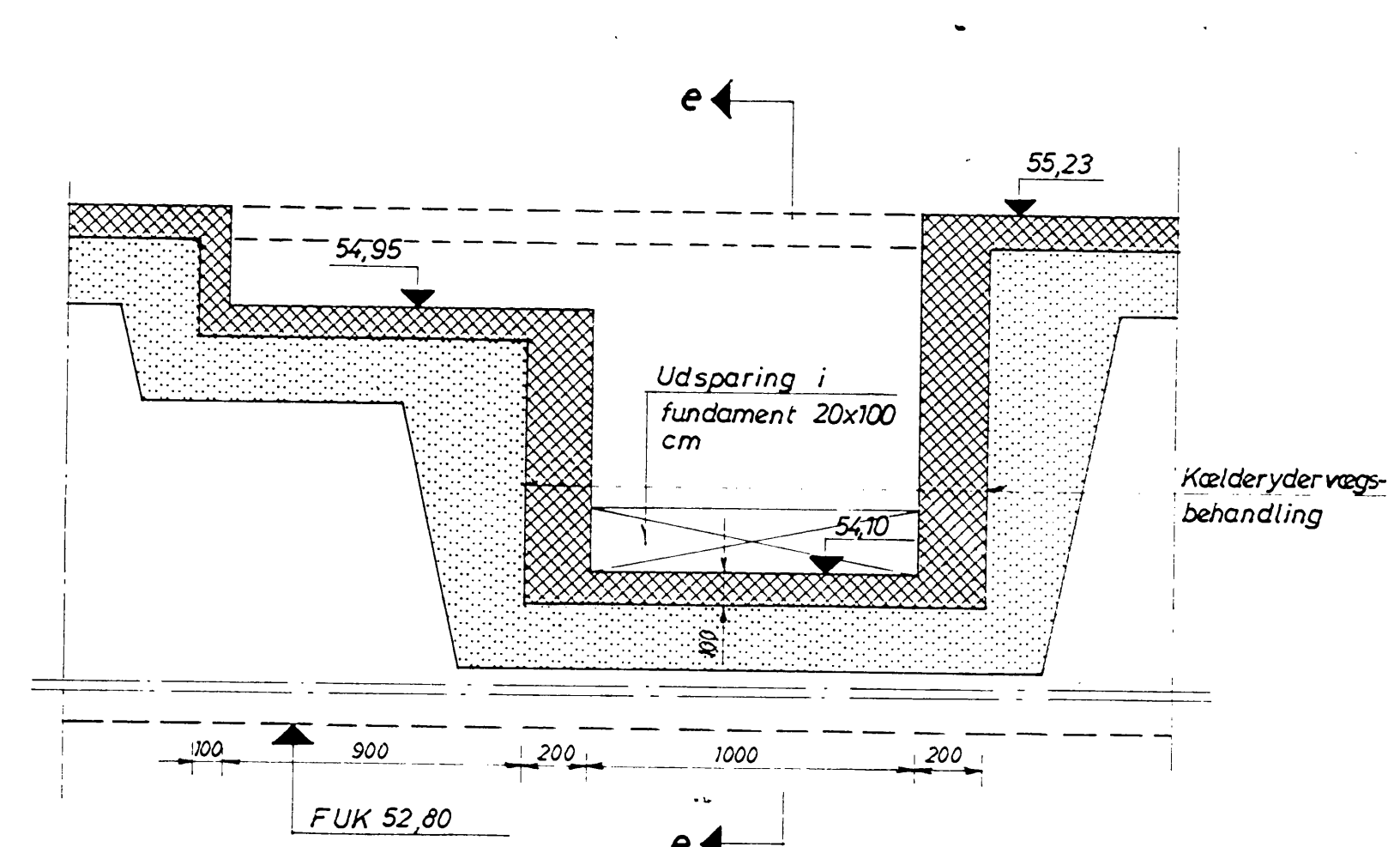
**Detalje 7, 1:20**



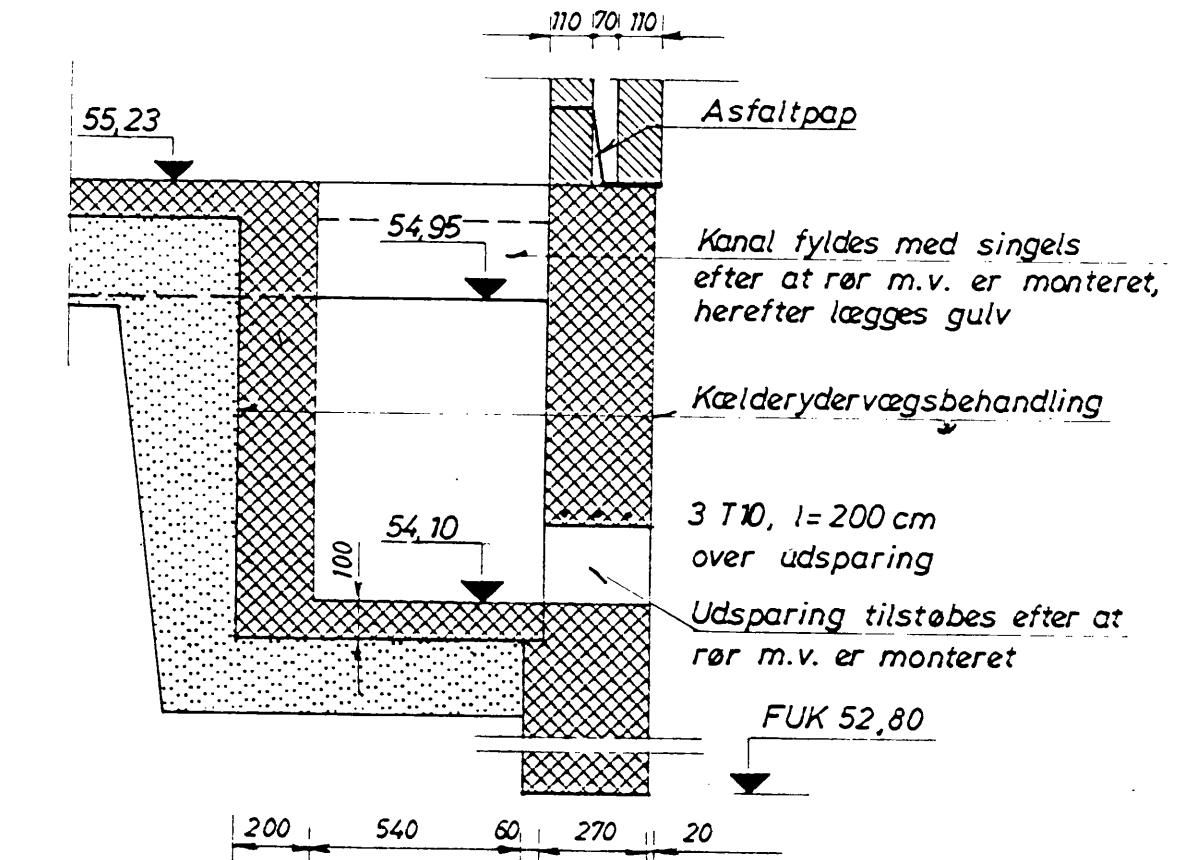
**Snit b-b, 1:20**



**Speciel GA i manøvrerum, 1:20**



**Snit d-d, 1:20**



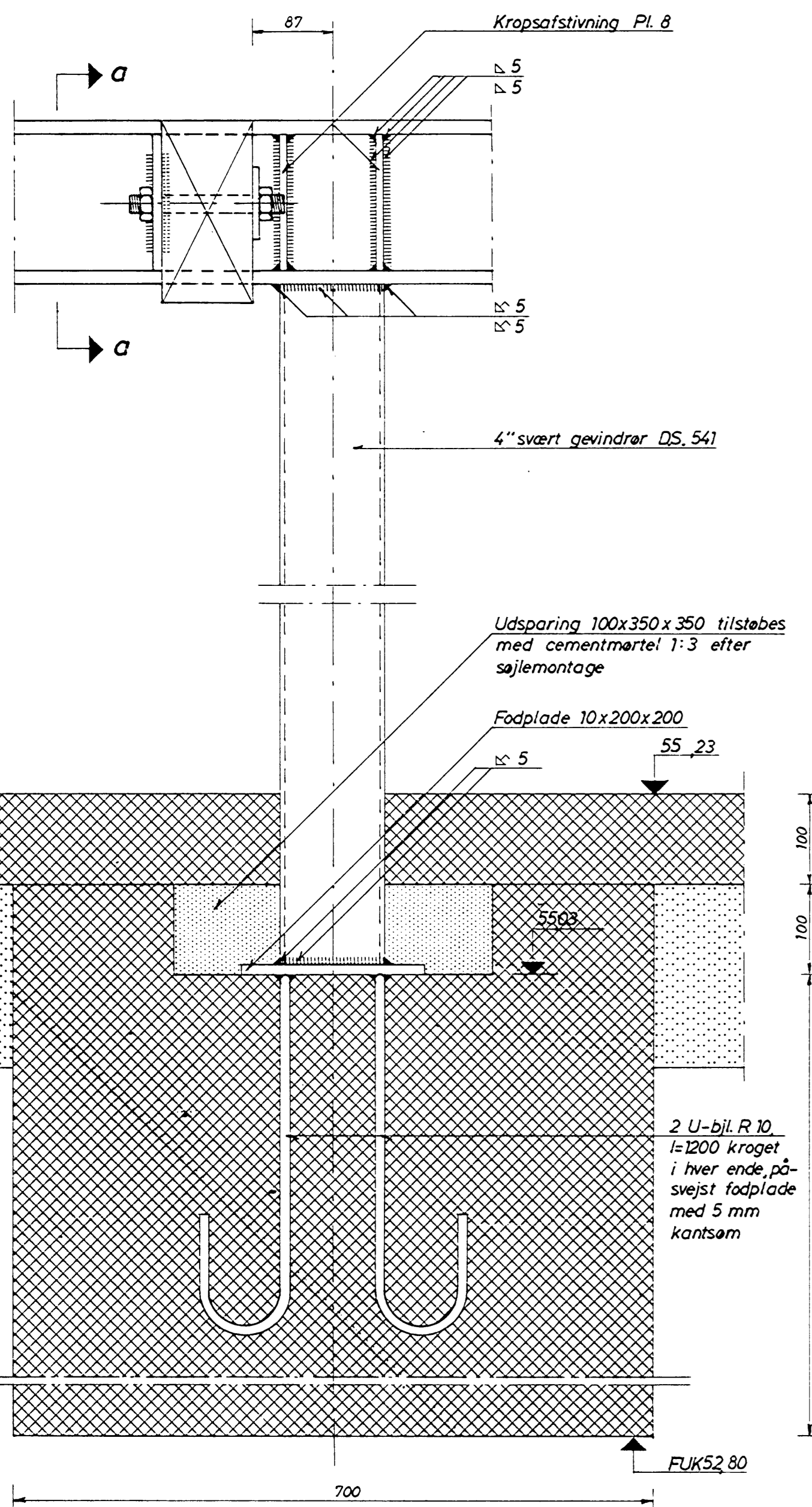
**Snit e-e, 1:20**

Note:  
Armering : T = tentorstål  $\sigma_{02} = 5600 \text{ kg/cm}^2$ ,  $5200 \text{ kg/cm}^2$   
R = rundjern  $\sigma_{Br} = 3700 \text{ kg/cm}^2$   
Beton : Armeret  
 $\sigma_{1,28} \approx 240 \text{ kg/cm}^2$   
Vand-cementtal = 0,65  
Største stenstørrelse = 3cm  
Uarmeret  
 $\sigma_{1,28} \approx 160 \text{ kg/cm}^2$   
Al beton vibreres  
Dækkende betonlag: indvendig 15cm  
udvendig 20cm

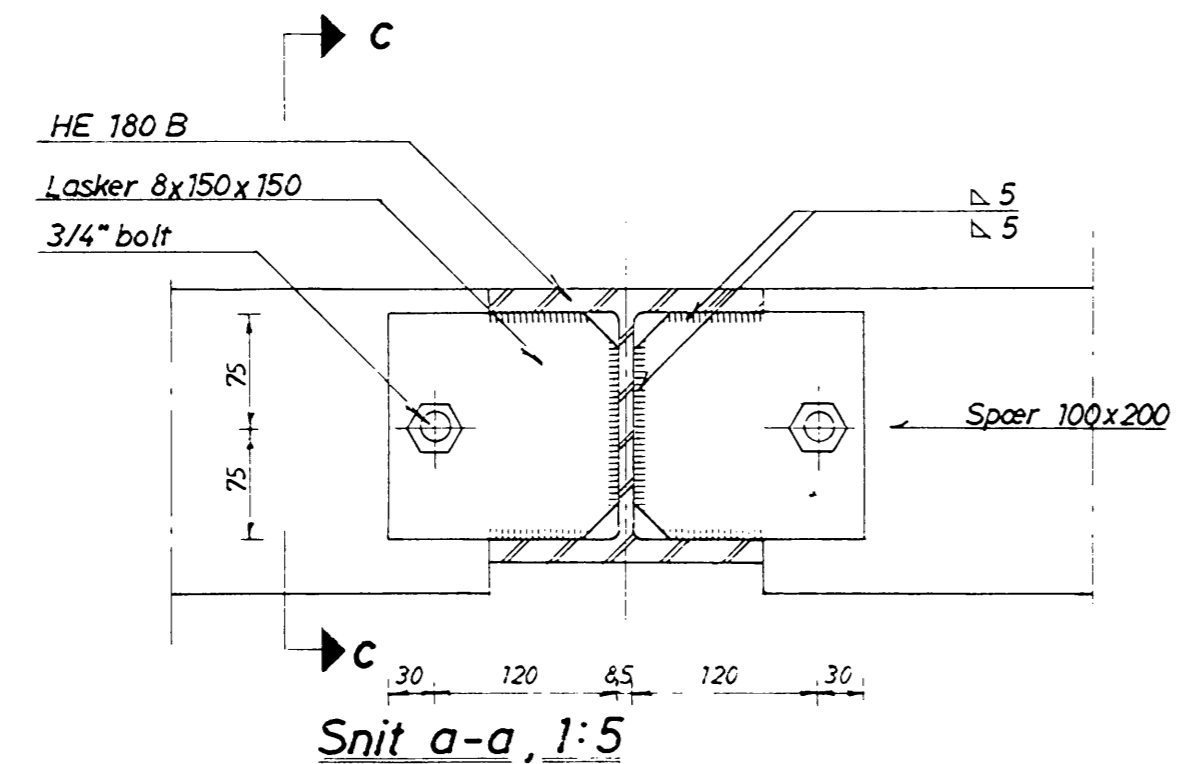
Forskalling: Synlige flader glat, øvrige alm. ru

Kontrol : Klasse B  
Hvor beton støder mod murværk indstøbes galv. stritter svarende til hvert 3. skifte  
Ubemærkede mål er mm  
Jerdimensioner er mm  
Koter er m

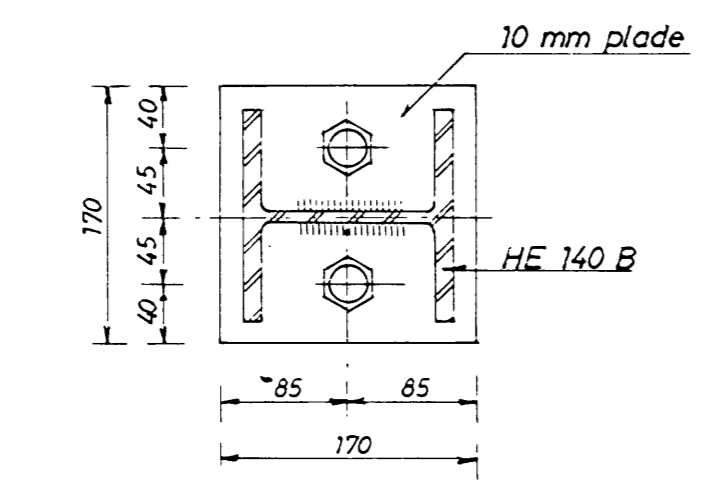
HR. DIREKTØR BØJE NIELSEN, NÆSTVED			
<b>RÆKKEHUSE, SLAGELSE</b>			
REVIDERINGS DATO:	MÅL: 1:20/1:5	EMNE:	Varmecentral
A: G:	DATE: 13.10.1972	Div. betondetaljer	
B: H:	TEGN. AF: IS	SAG NR.: 1742	TEGN. NR.: 4-1742-204
C: I:	GODK. AF:	R. CHRISTIANSEN RÅDGIVENDE INGENIØRVIRKSOMHED 1/5	
D: J:	NØRREGÅDE 44 • 7400 HERNING • TELEFON (07) 12 17 00 • GIRO 16167		
E: K:			
F: L:			



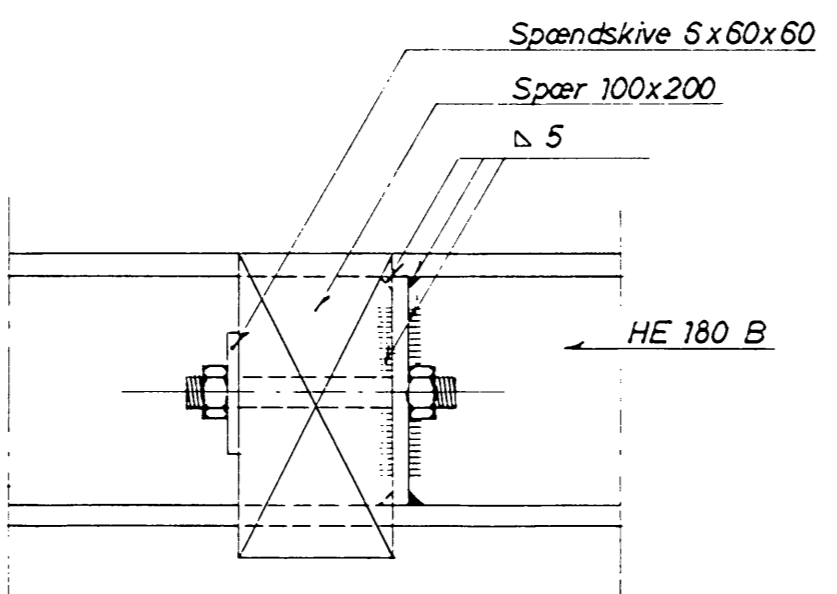
Detalje 1, 1:5



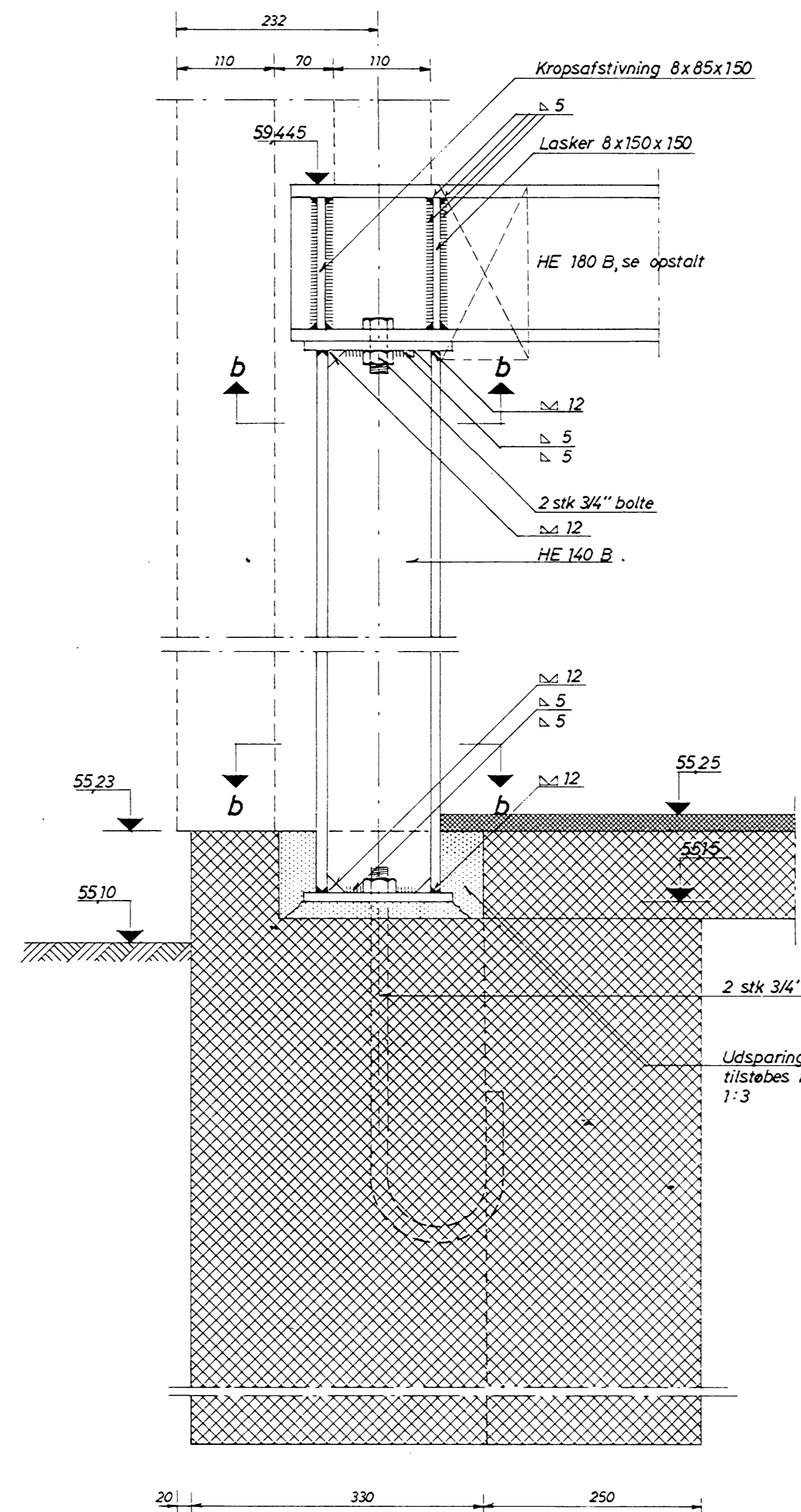
Snit a-a, 1:5



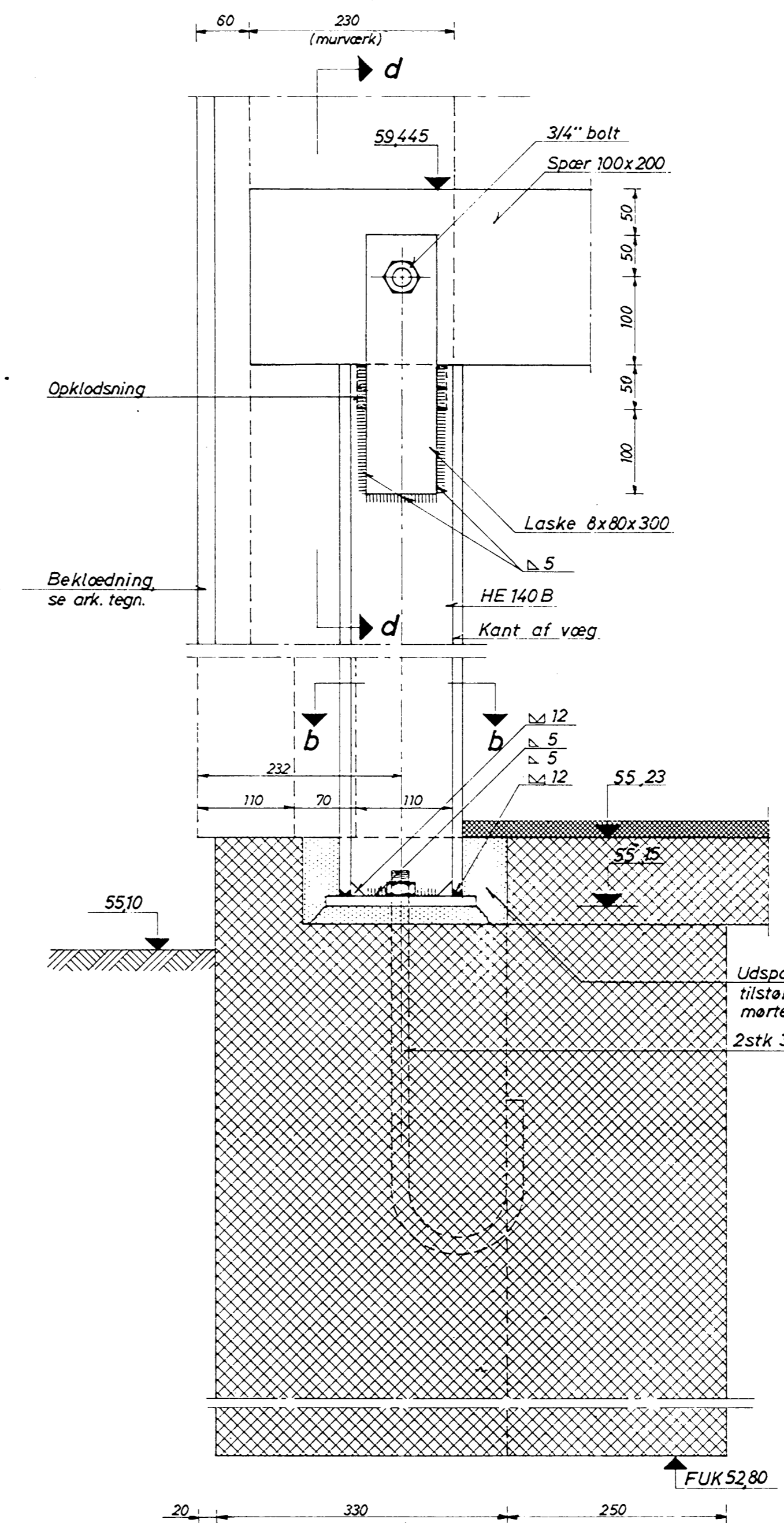
Snit b-b, 1:5



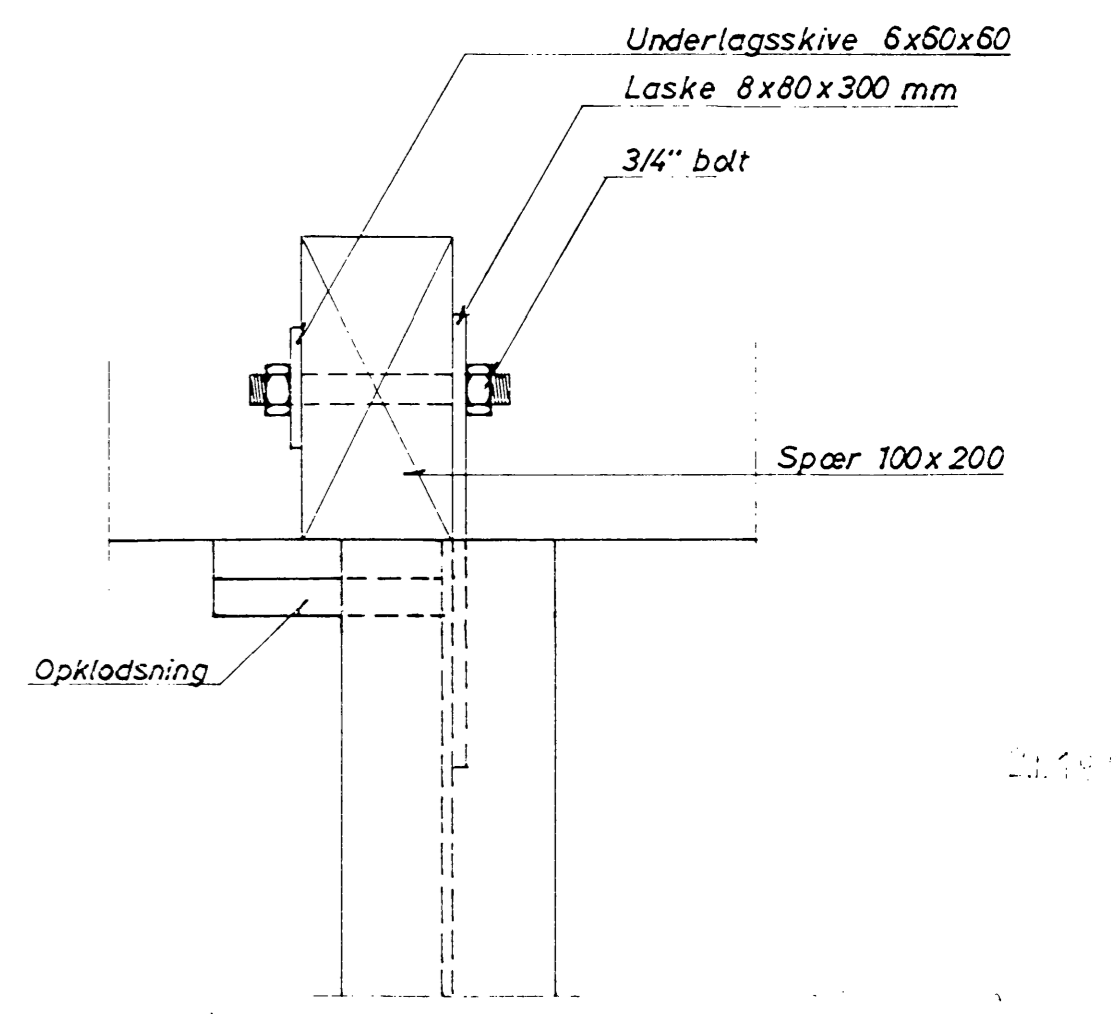
Snit c-c, 1:5



Detalje 2, 1:5



Detalje 3, 1:5

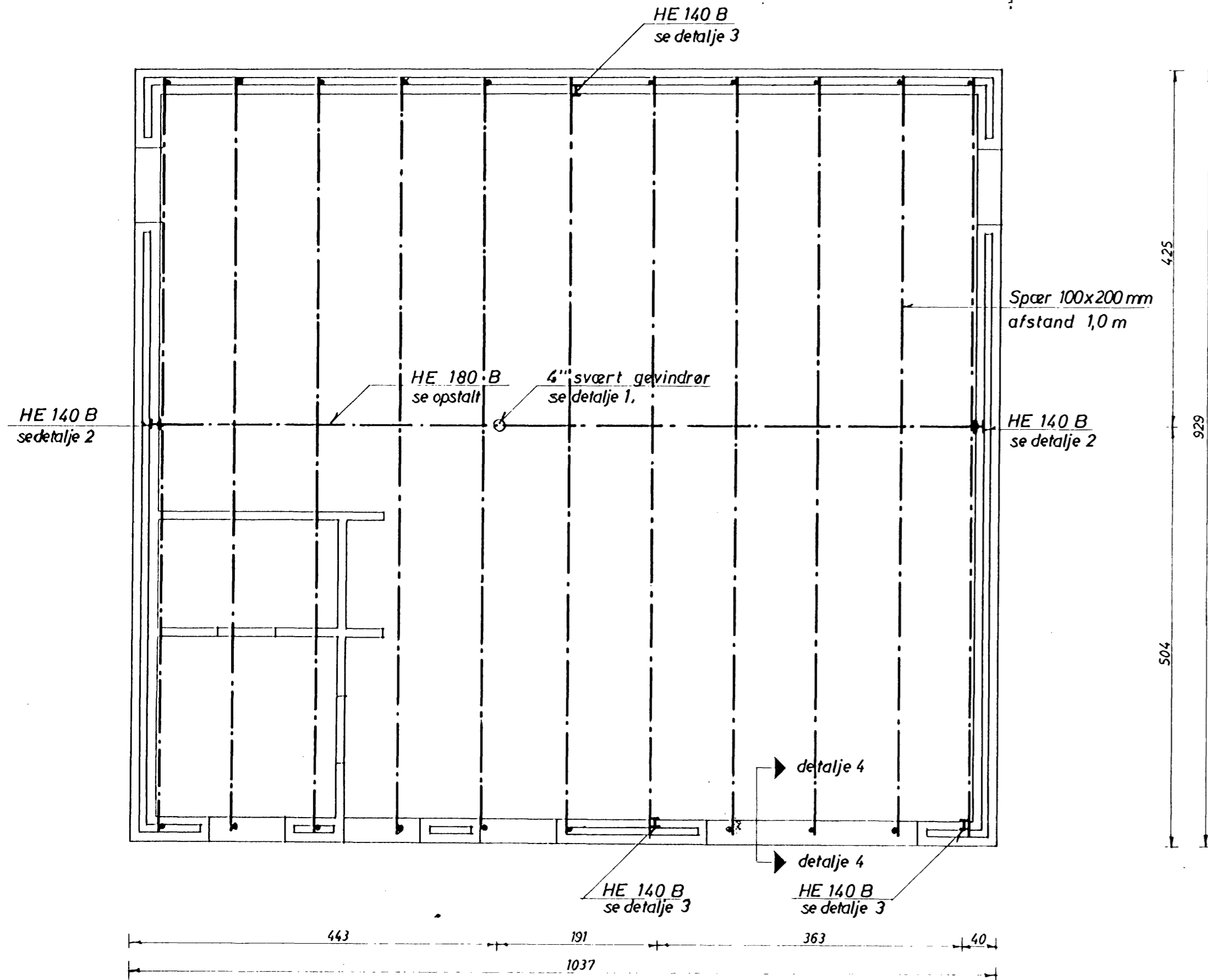


Snit d-d, 1:5

**Note:**  
 Armering T = tentorstål  $\sigma_{T2} \geq 5600 \text{ kg/cm}^2$ ,  $5200 \text{ kg/cm}^2$   
 R = rundjern  $\sigma_{Br} \geq 3700 \text{ kg/cm}^2$   
 Beton Armeret  $\sigma_{T28} \geq 240 \text{ kg/cm}^2$   
 Vand-cementtal  $\leq 0,65$   
 Største stenstørrelse = 3 cm  
 Uarmeret  $\sigma_{T28} \geq 160 \text{ kg/cm}^2$   
 Al beton vibreres  
 Dækkende betonlag indvendig 15 cm udvendig 20 cm  
 Forskalling Synlige flader glat  
 Øvrige flader alm. ru

**Kontrol:** Klasse B  
 Hvor beton støder mod murværk indstøbes galv. stritter svarende til hvert 3. skifte  
 Ubemærkede mål er mm  
 Jerndimensioner er mm  
 Koter er m  
 Al svejsning skal foregå med basiske elektroder bygges med nr. 249/72 efter DS 316 og DS 317  
 Stålrør behandles som angivet i beskrivelse  
 Bolte og underlagsskiver varmgalvaniseres bygges med nr. 249/72 og 20/10-72  
 Stålsøjler (HE 140 B) monteres på en indvalleret bygges med nr. 249/72 og 20/10-72  
 mørtelpude af cementmørtel, 1:2 bygges med nr. 249/72 og 20/10-72


HR. DIREKTØR BØJE NIELSEN, NÆSTVED			
<b>RÆKKEHUSE, SLAGELSE</b>			
REVIDERINGS- A: G: B: H: C: I: D: J: E: K: F: L:	MÅL: 1:5 DATO: 13.10.1972 TEGN. AF: JS GODK. AF: JS	EMNE: Varmecentral Søjle- og spærdetaljer SAG NR.: 1742 TEGN. NR.: 4-1742-203	
R. CHRISTIANSEN RÅDGIVENDE INGENIØRVIRKSOMHED A/S			
NØRREGADE 44 ■ 7400 HERNING ■ TELEFON (07) 12 17 00 ■ GIRO 16167			

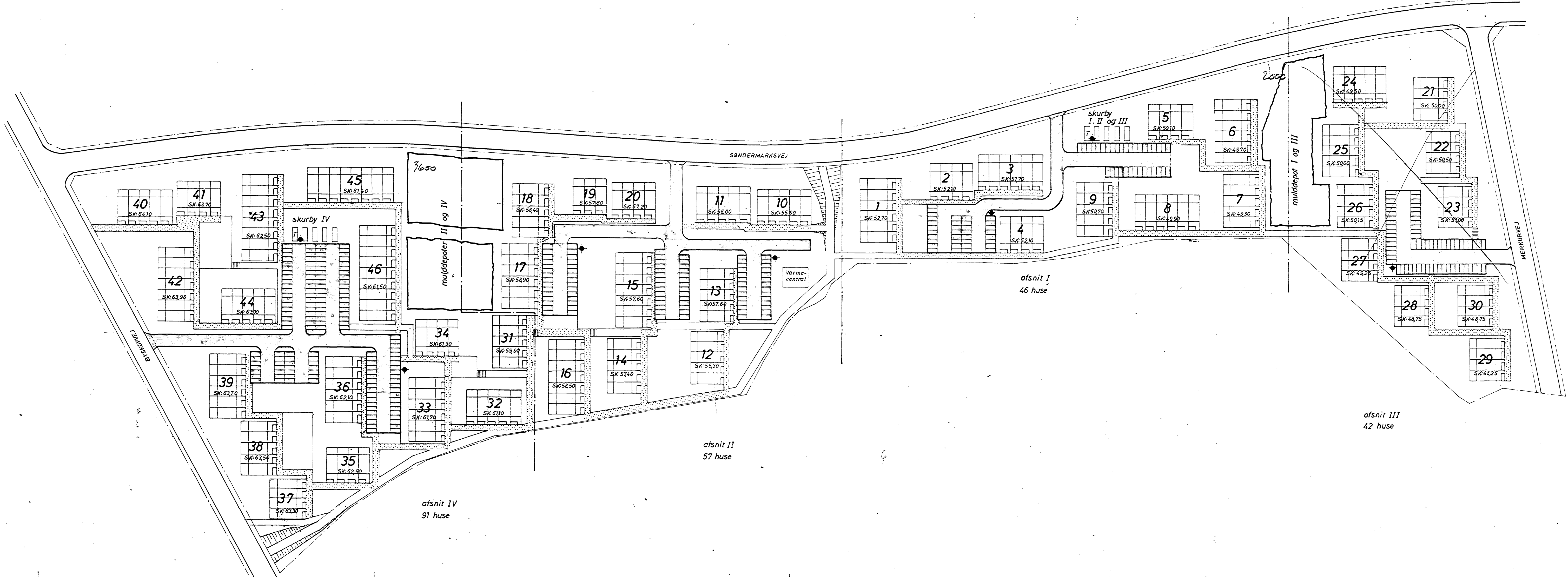


Ubenevnte mål er cm  
 Detalje 1, 2 og 3, se tegn. nr. 4-1742-203  
 Detalje 4, 5, 6 og 7, se tegn. nr. 4-1742-204  
 • Forskudsanker 10 skifter i mur, se detalje 5.

Bygning nr. 20972

Arbejdet er bygget færdigt  
 16. nr. 249172 af 20/10-72.  
 Bygning nr. 20972

<b>HR. DIREKTØR BØJE NIELSEN, NESTVED</b>			
<b>RÆKKEHUSE, SLAGELSE</b>			
REVIDERINGSDATO:	MÅL: 1:50	EMNE:	
A: G:		<b>Varmecentral</b>	
B: H:			
C: I:	DATO: 13.10.1972	<b>Spærplan</b>	
D: J:		TEGN. AF: IS	SAG NR.: 1742
E: K:		GODK. AF: <i>ET</i>	TEGN. NR.: 4-1742-202
F: L:			
<b>R. CHRISTIANSEN</b>		<b>RÅDGIVENDE INGENIØRVIRKSOMHED</b>	
		NØRREGADE 44 ■ 7400 HERNING ■ TELEFON (07) 12 17 00 ■ GIRO 16167	

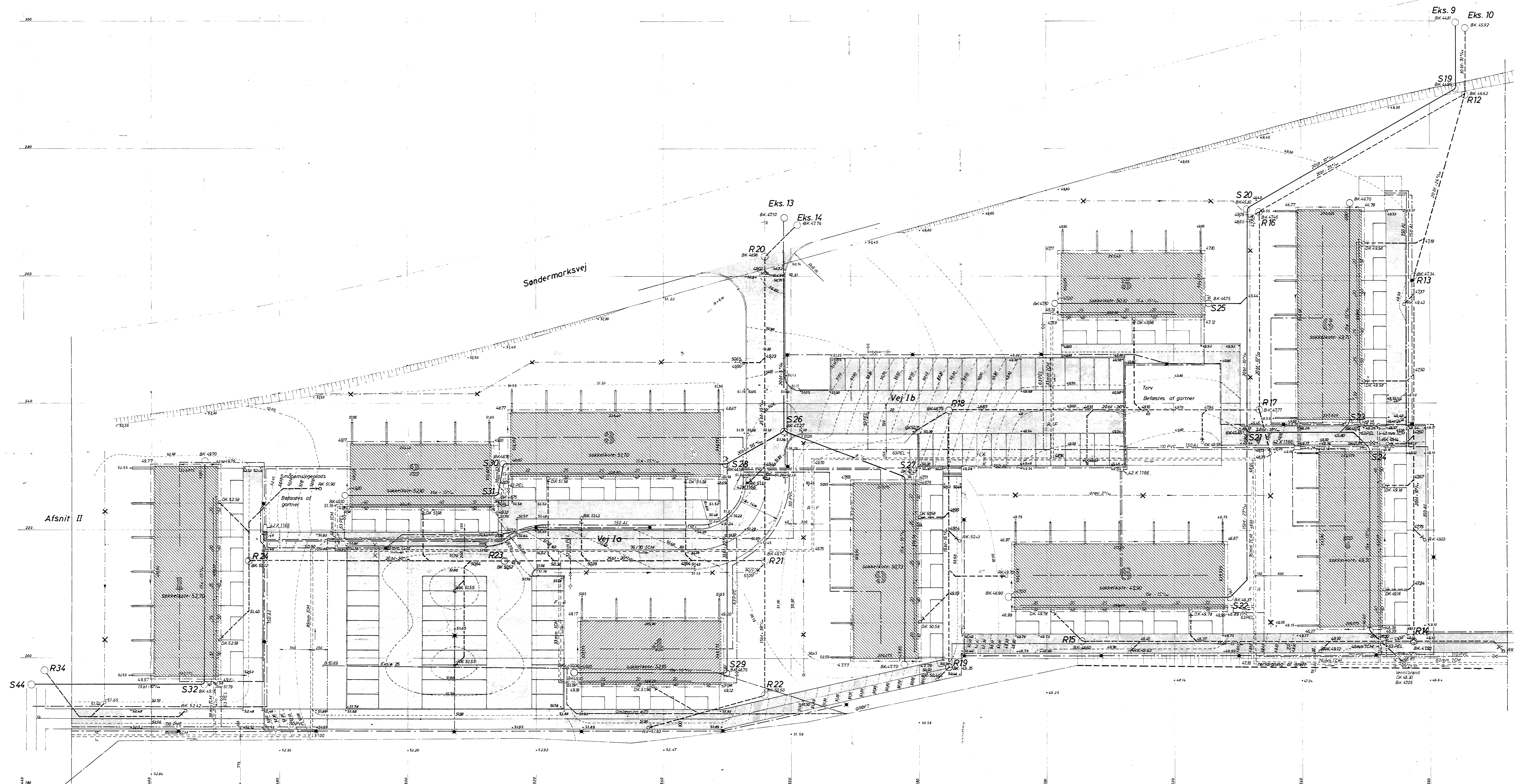


*Det her er vist resten  
af arbejdet.*

Signatur:  
Bygningerne opføres i rækkefølge som påskrevet  
Byggepladsveje:  
Indkørselsveje og P-pladser:  
115kg/m<sup>2</sup> hot-mix  
15cm mek. st.grus  
25cm bundsikringsgrus  
Interne stier:  
33cm mek. st.grus  
Byggevand  
Foruden de her viste byggevandstandere, placeres der så tidligt som muligt en byggevandstander, på stikledningen, til ca. hver anden husblok  
Byggestrømtavler, se tegn. nr. 6-1742-1

Byggetilladelse nr. 249/72 af 20/10-72.  
Slagelse Kommune, Slagelse

HR. DIREKTØR BØJE NIELSEN, NÆSTVED		Byggetilladelse nr. 249/72	
<b>RÆKKEHUSE SLAGELSE</b>			
REVIDERINGSDATO: A: 28.7.1972 B: 2.8.1972 C: 5.9.1972 D: E: F:	MÅL: 1:1000 DATO: 30.6.1972 TEGN. AF: JS GODK. AF:	EMNE: <b>Rækkefølgeplan byggepladsindretning m.v.</b>	SAG NR.: 1742 TEGN. NR.: 2-1742-3C
R. CHRISTIANSEN		RÅDGIVENDE INGENIØRVIRKSOMHED A/S	
NØRREGADE 44 • 7400 HERNING • TELEFON (07) 12 17 00 • GIRO 16167			



afsnit III

Note:  
 Ubenevnte afløbsledninger er 15 br  
 (under bygning og 15 br eller 15 cm begiberrør)  
 (afled fra tagbrønde er 10 br)  
 Hvor dræn ligger lavere end normal FUK  
 føres fundament ned til mindst samme dybde som dræn  
 Tagbrønde er 20 br med 10 cm afløb  
 Rødestensbrønde og nedløbsbrønde har vandløskote  
 mindst 1m under dæksel eller ristekote  
 Nedløbsbrønde er 30 br med 15 cm afløb  
 Ubenevnte regnvandsledninger lægges med min 10‰  
 Drænelininger lægges med min 3‰ fald  
 X - Markerer 20 br rør ført lodret til dræn  
 omgivet af singels og ofdækket med rist i  
 mulden sikret i terrænøjde  
 Koter for varmerør angiver underside PEL-rør  
 — Angiver fald i pilsens retning

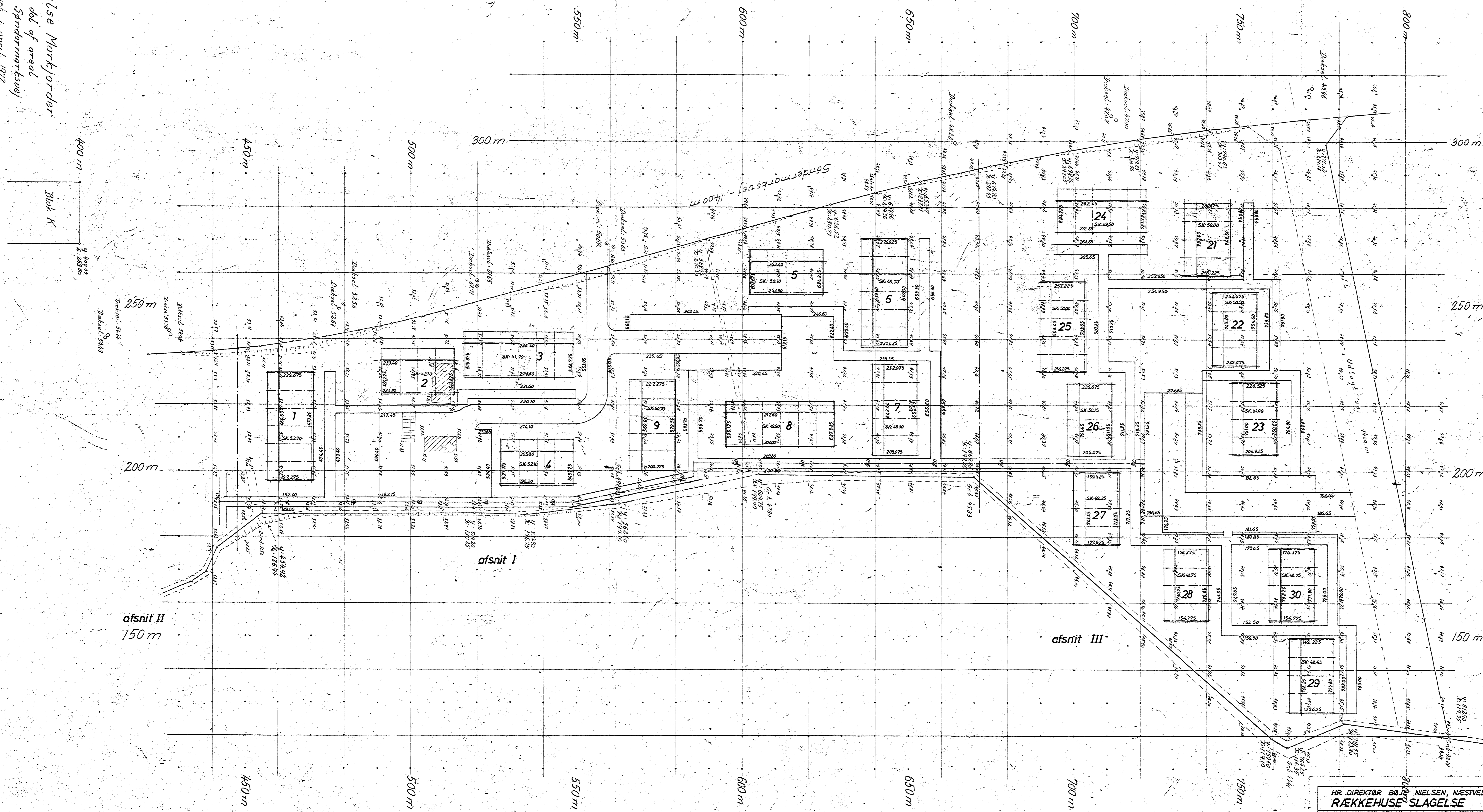
CONPART  
 Dyrsgade 12  
 4100 Slagelse

Henhører til byggetilladelse  
 Nr. 24972 af 2010-12  
 Projekt nr. 24972

HR DIREKTOR BØLLE NIELSEN, NÆSTVED <b>RÆKKEHUSE SLAGELSE</b>		MAAL 1:200 EMBL: <b>Terræn og lemningsplan</b> <b>afsnit I</b>	
REVIDERINGS-DATO: 1. 15. 1972 2. 15. 1972 3. 15. 1972 4. 15. 1972	Dato: 30. 6. 1972 Tekn. af: BN Sags nr.: 174.2	EMBL: 3-1742-2F Tekn. nr.: 3-1742-2F	Tekn. nr.: 3-1742-2F Sags nr.: 174.2
<b>R. CHRISTIANSEN RÅDGIVENDE INGENIØRVIRKSOMHED</b> NØRREGADE 44 • 7400 FERNING • TELEFON (071) 12 17 02 • GIBRO 1616			

1:500

Stogelse Markjorder  
Nordlig del af areal  
dst. for Søndermarksvej  
Udvaldteget i april 1972  
efter optagning og måling  
af  
K. Christensen  
Landskabsarkitekt

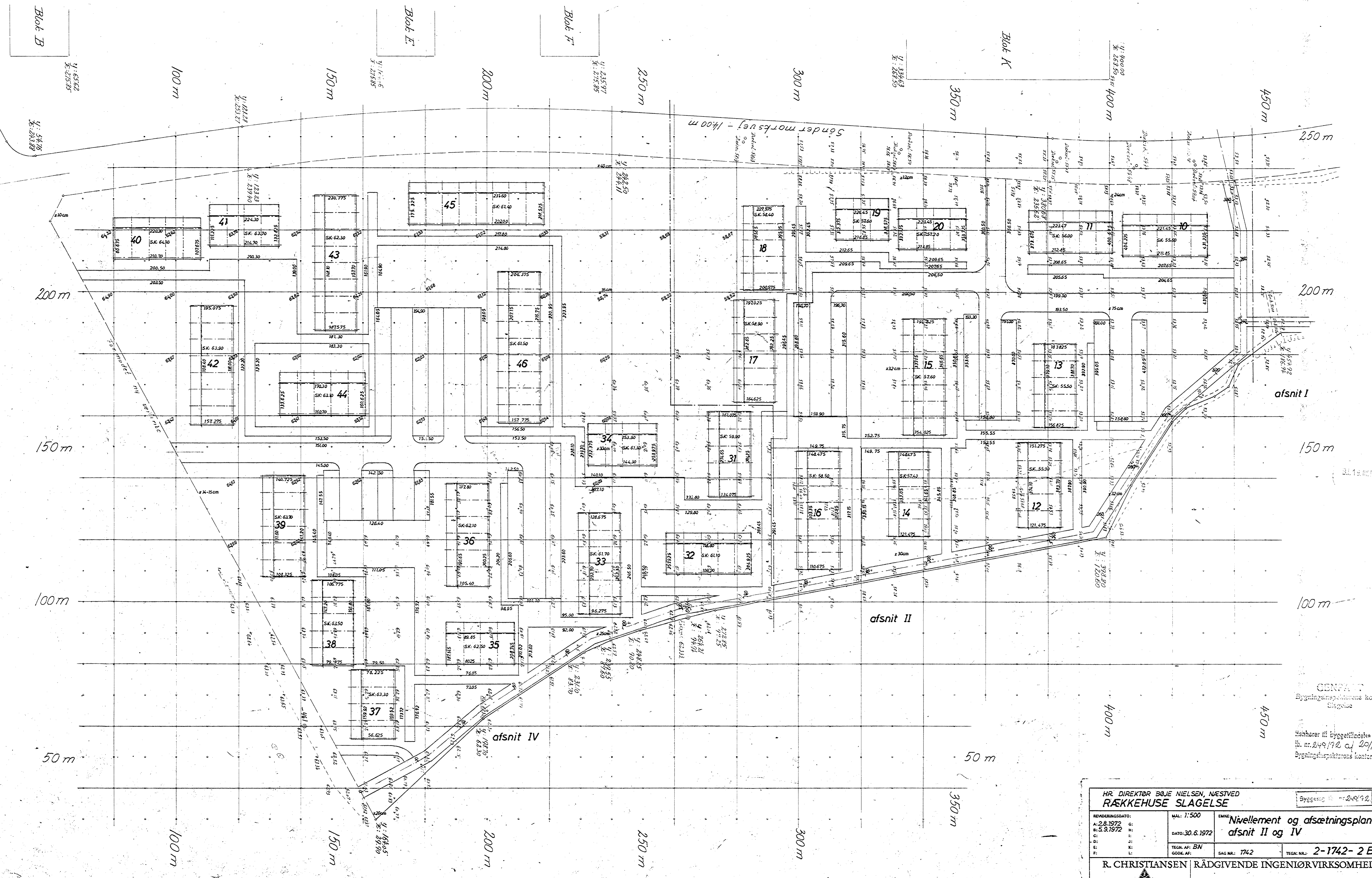


Handværk af byggetilladelse  
nr. 249/72 af 28/10-72.  
Bygningsinspektørens kontor, Slagelse  
GENPART  
Bygningsinspektørens kontor  
Slagelse

HR. DIREKTØR B. NIELSEN, NÆSTVED <b>RÆKKEHUSE SLAGELSE</b>		MAIL: 1:500 DATE: 30.6.1972	
REVIDERINGS- A: 2.8.1972 B: 15.8.1972		NAME: <b>Nivellement og afsætningsplan,          afsnit I og III</b>	
REG. AF: BN GODK. AF:		SAG NR.: 1742	TEKN. NR.: 2-1742-1 B
<b>R. CHRISTIANSEN RÅDGIVENDE INGENIØRVIRKSOMHED</b>			
NØRREGADE 44 • 7400 HERNING • TELEFON (07) 12 17 00 • GIRO 16167			

Slagelse Marktorder  
 Sydlige del af areal  
 på for Søndermarksvej  
 Udfærdiget i april 1972  
 efter oprindelig og nuværende  
 landspisningsplan

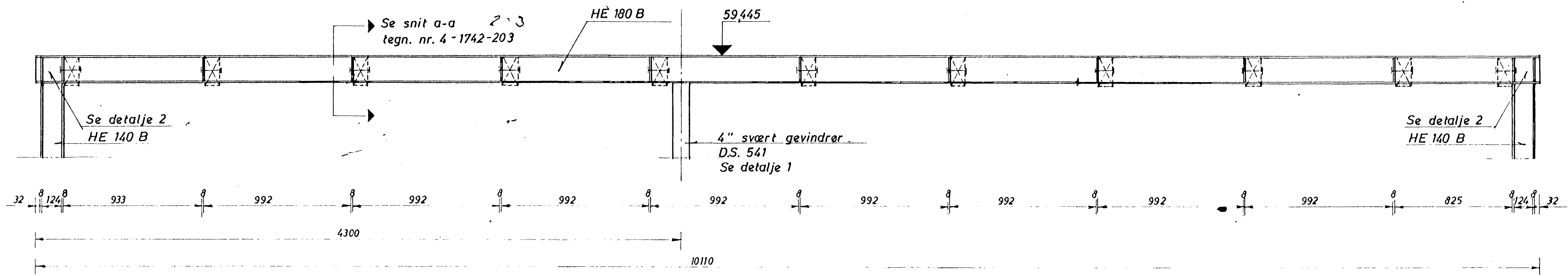
1:500



CONPART  
 Bygningsinspektørens kontor  
 Slagelse  
 Skitseret til Byggetilbedet  
 d. m. 24/9/72 af 20/10-72.  
 Bygningsinspektørens kontor, Slagelse

HR. DIREKTØR BOJE NIELSEN, NÆSTVED <b>RÆKKEHUSE SLAGELSE</b>		Byggesag 16 - 249/72	
BEVÆRINGSDATO: A: 2.8.1972 B: 5.9.1972	MÅL: 1:500 DATO: 30.6.1972	EMNE: <b>Nivellement og afsætningsplan          afsnit II og IV</b>	
TEGN. AF: BN GODK. AF:	SAG NR.: 1742	TEGN. NR.: 2-1742-2 B	
<b>R. CHRISTIANSEN RÅDGIVENDE INGENIØRVIRKSOMHED/S</b>			
NØRREGADE 44 • 7400 HERNING • TELEFON (07) 12 17 00 • GIRO 16167			





Opstalt af hoveddrager HE 180 B, 1: 20

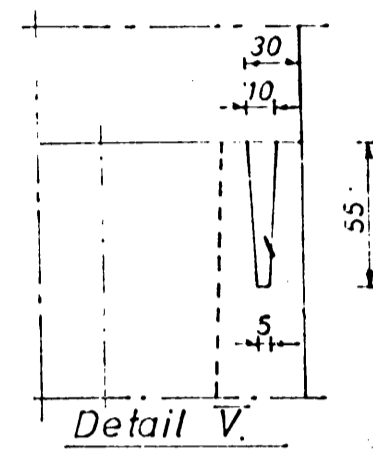
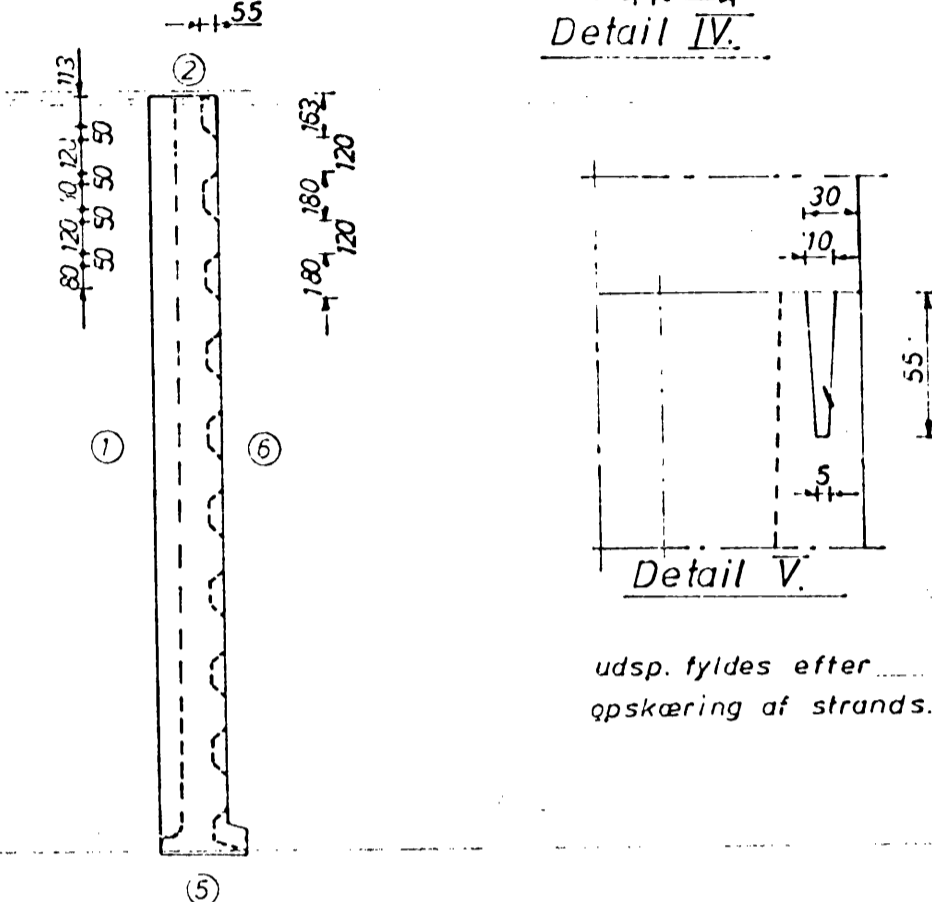
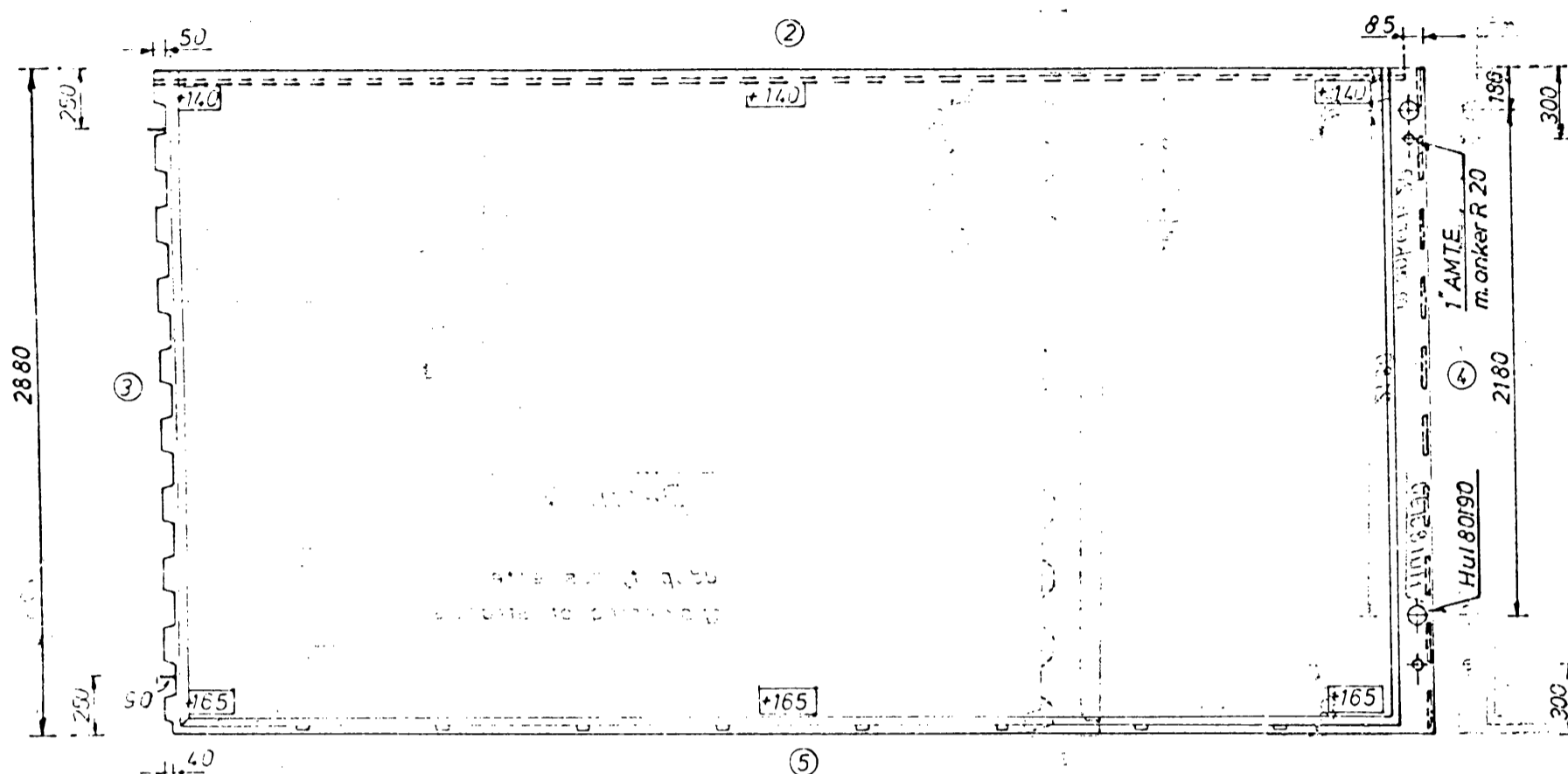
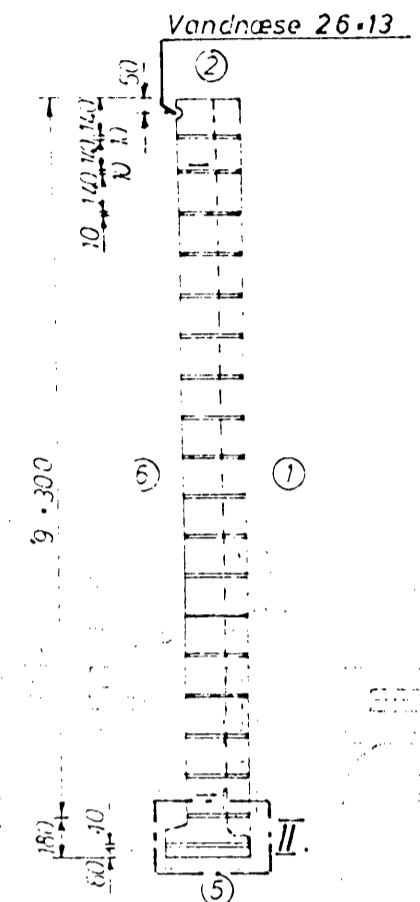
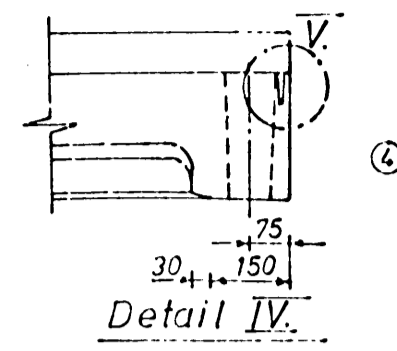
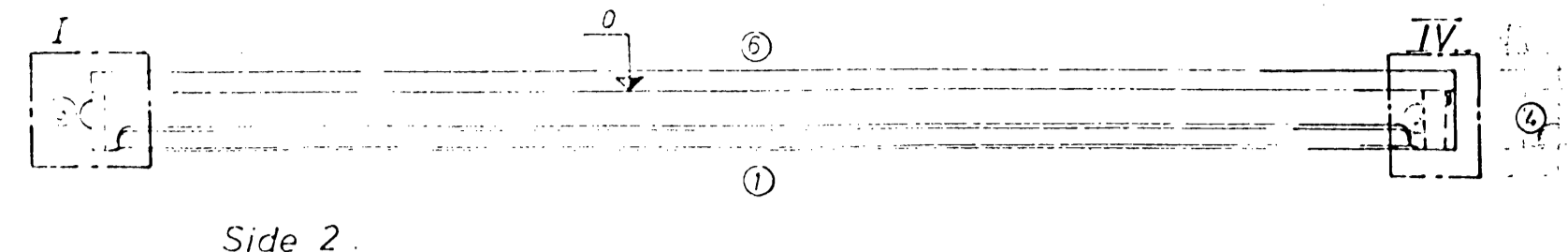
Ubenevnte mål er mm  
 Koter er m  
 Al svejsning skal foretages med basiske elektroder iflg. DS 316 og DS 317  
 Bolte og underlagsskive skal være varmgalvaniserede  
 Stålprofiler behandles som angivet i beskrivelse

Byggesag lb. nr. 249/72  
 Bygningsinspektørens kontor, Slagelse

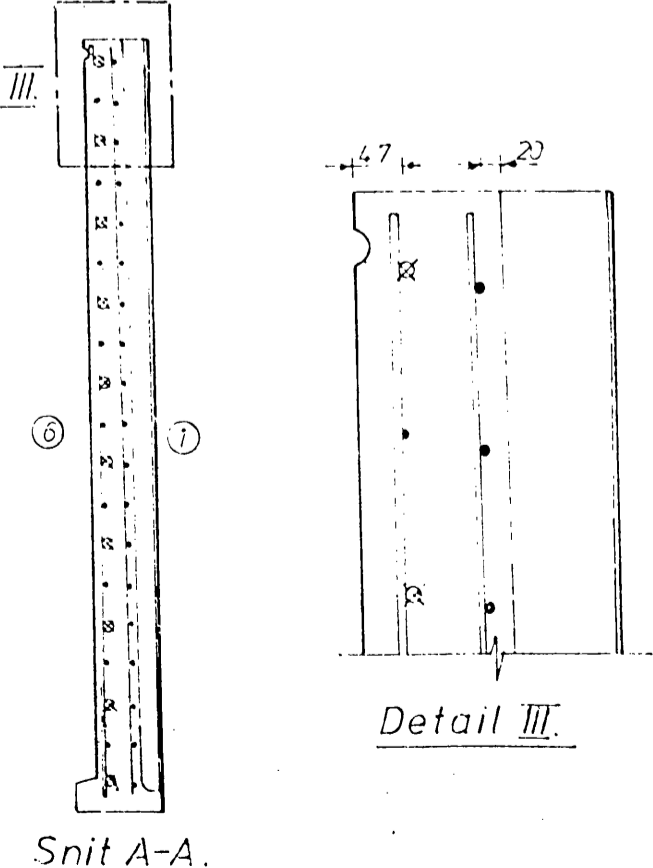
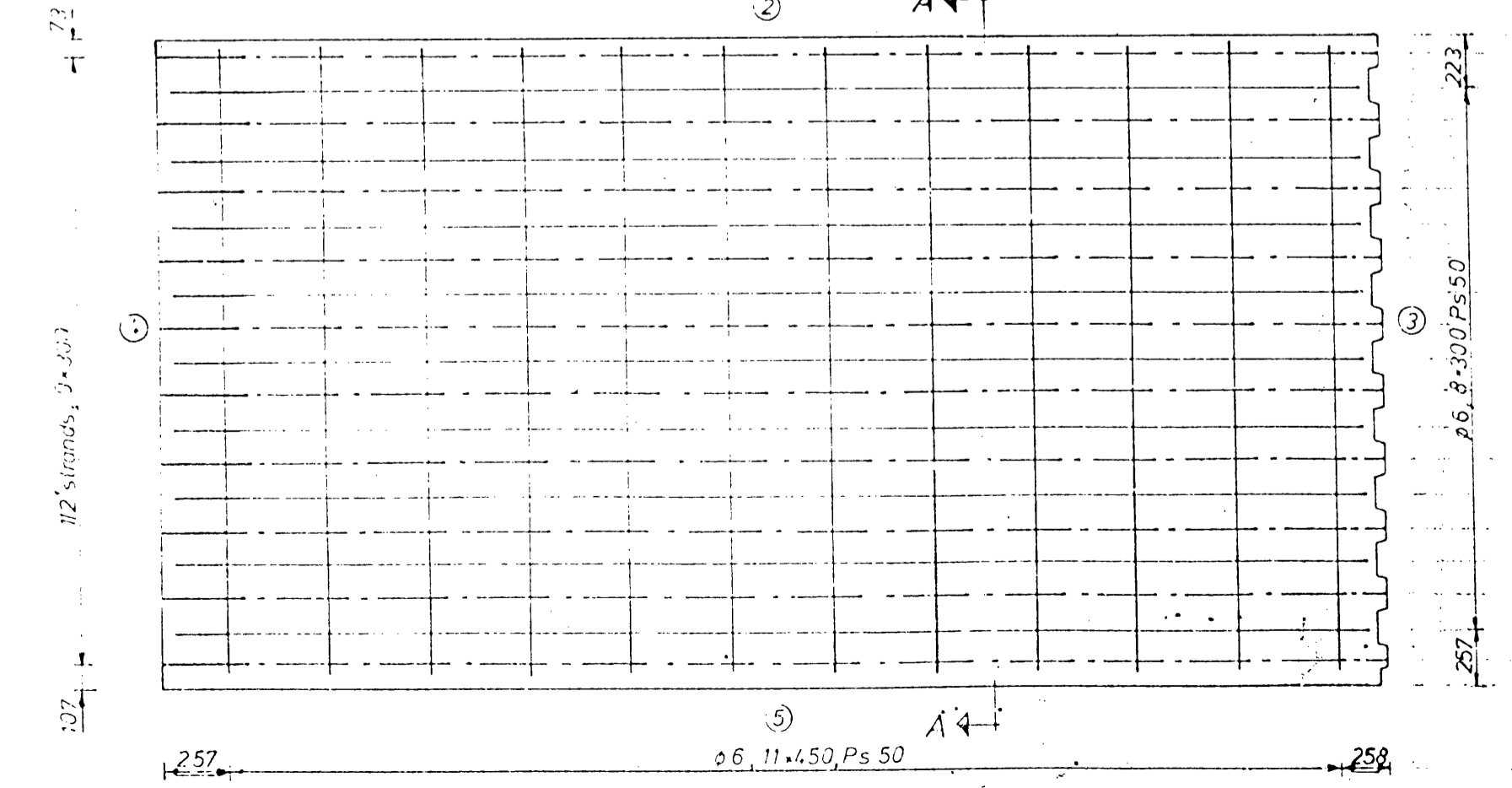
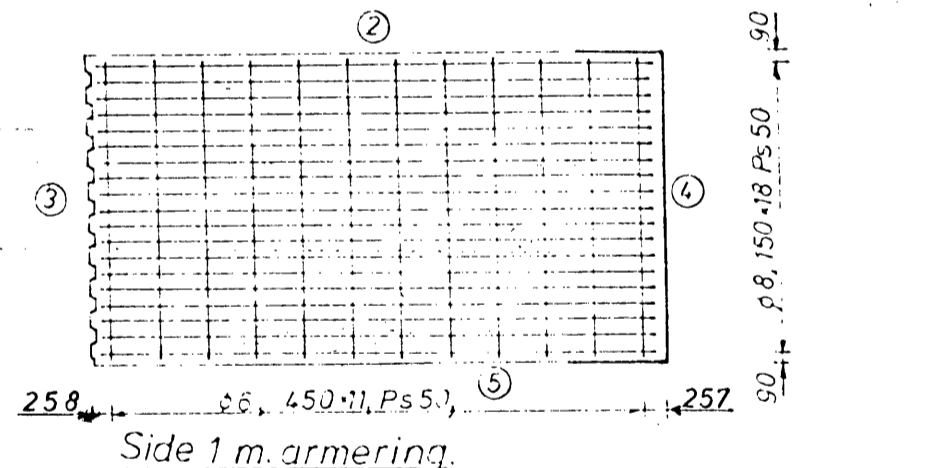
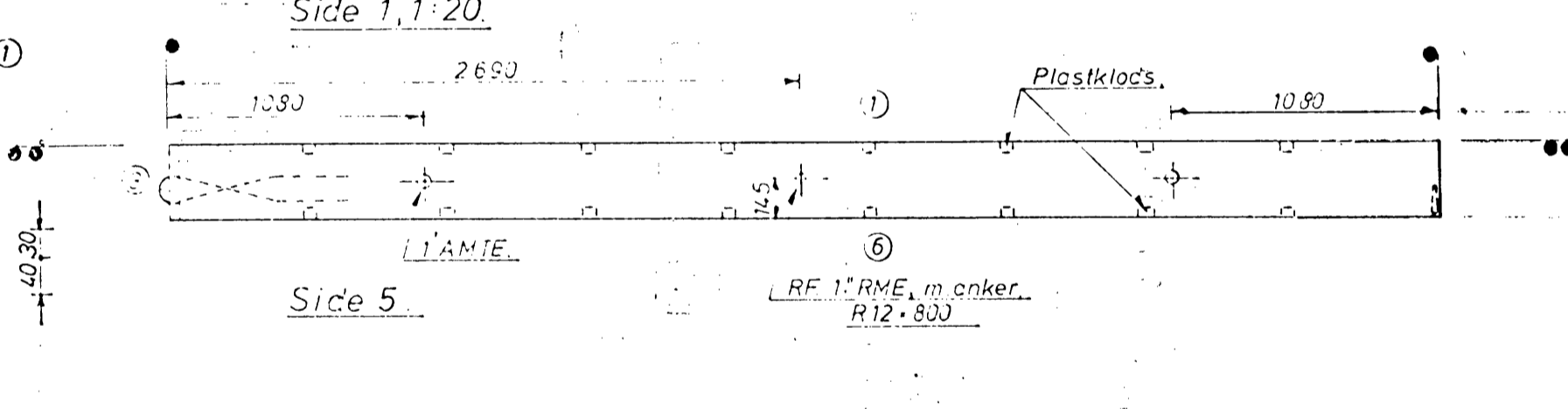
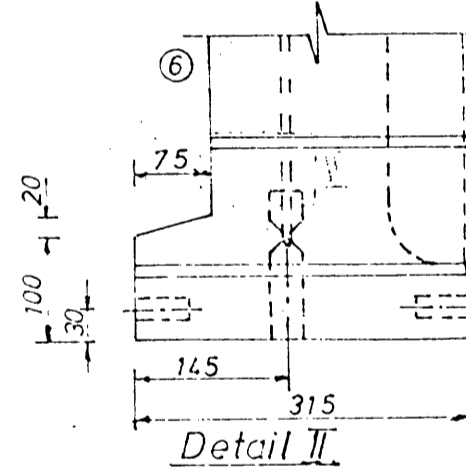
Byggesag lb. nr. 249/72

Henhører til byggetilladelse lb. nr. 249/72 af 20/10-72.  
 Bygningsinspektørens kontor, Slagelse

HR, DIREKTØR BØJE NIELSEN, NÆSTVED <b>RÆKKEHUSE, SLAGELSE</b>			
REVIDERINGSDATO: A: G: B: H: C: I: D: J: E: K: F: L:	MÅL: 1:20 DATO: 13.10.1972	EMNE: <b>Varmecentral                  Hoveddrager</b>	TEGN. AF: JS GODK. AF:
SAG NR.: 1742		TEGN. NR.: 4-1742-205	
R. CHRISTIANSEN RÅDGIVENDE INGENIØRVIRKSOMHED/S NØRREGADE 44 ■ 7400 HERNING ■ TELEFON (07) 12 17 00 ■ GIRO 16167			



udsp. fyldes efter opskæring af strands.

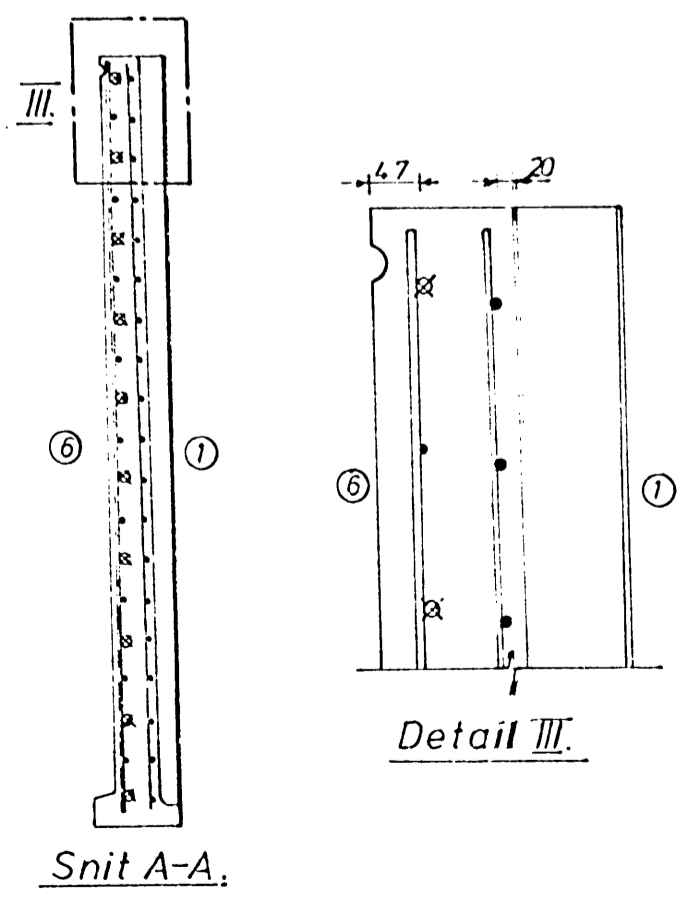
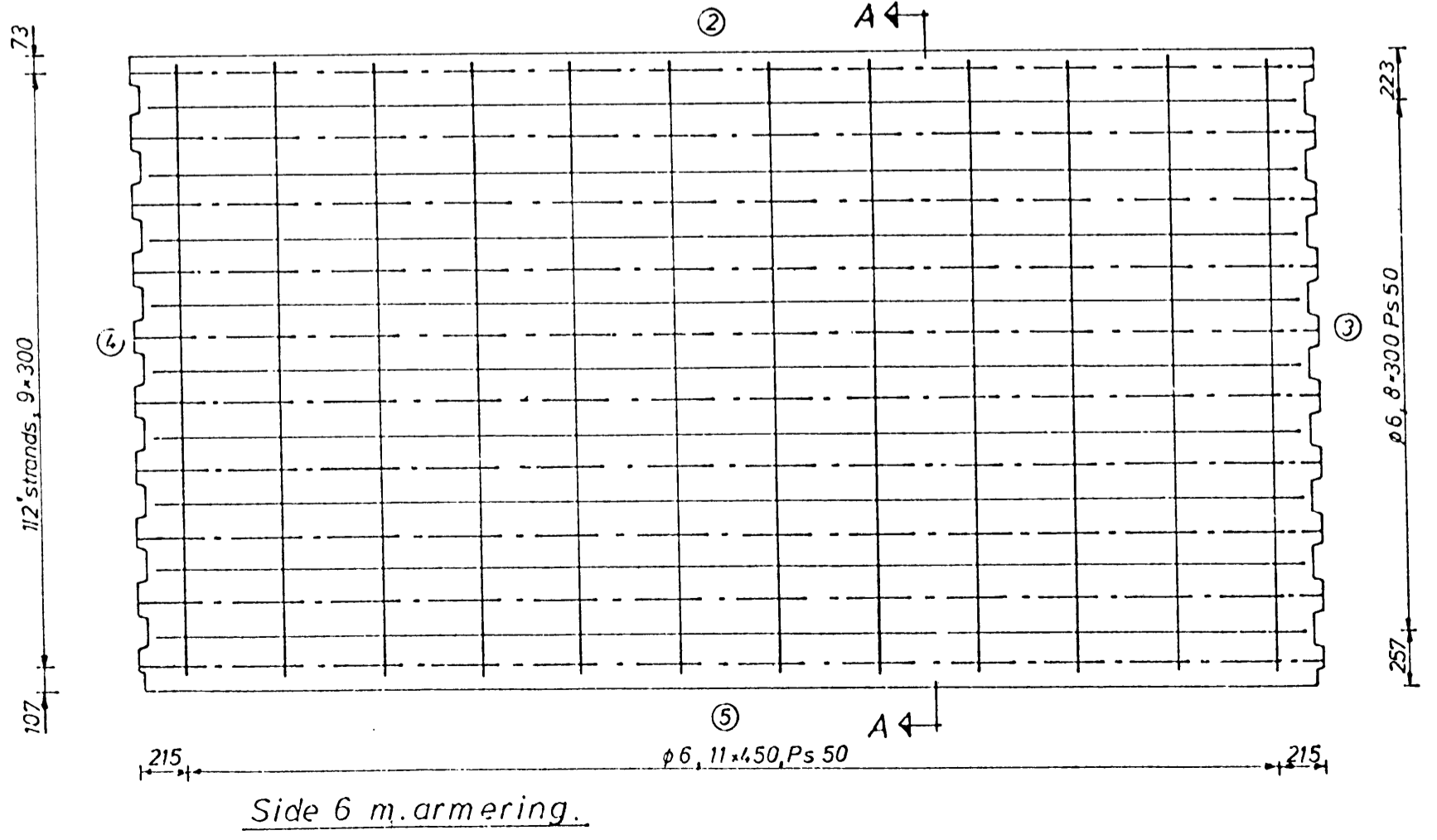
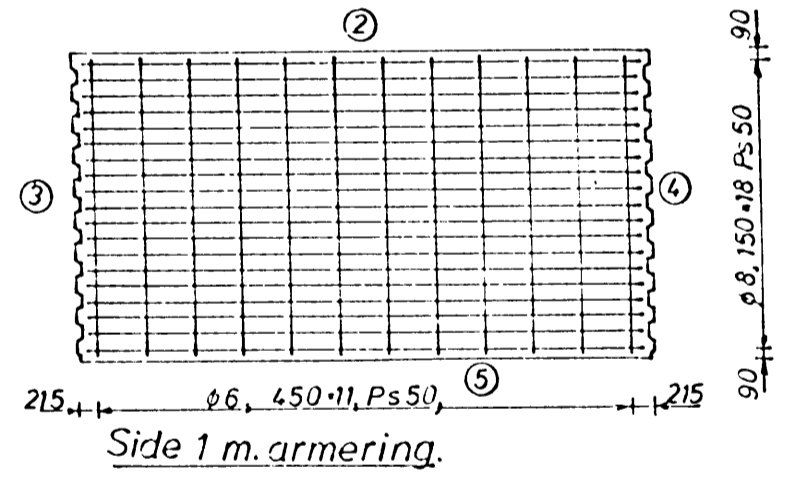
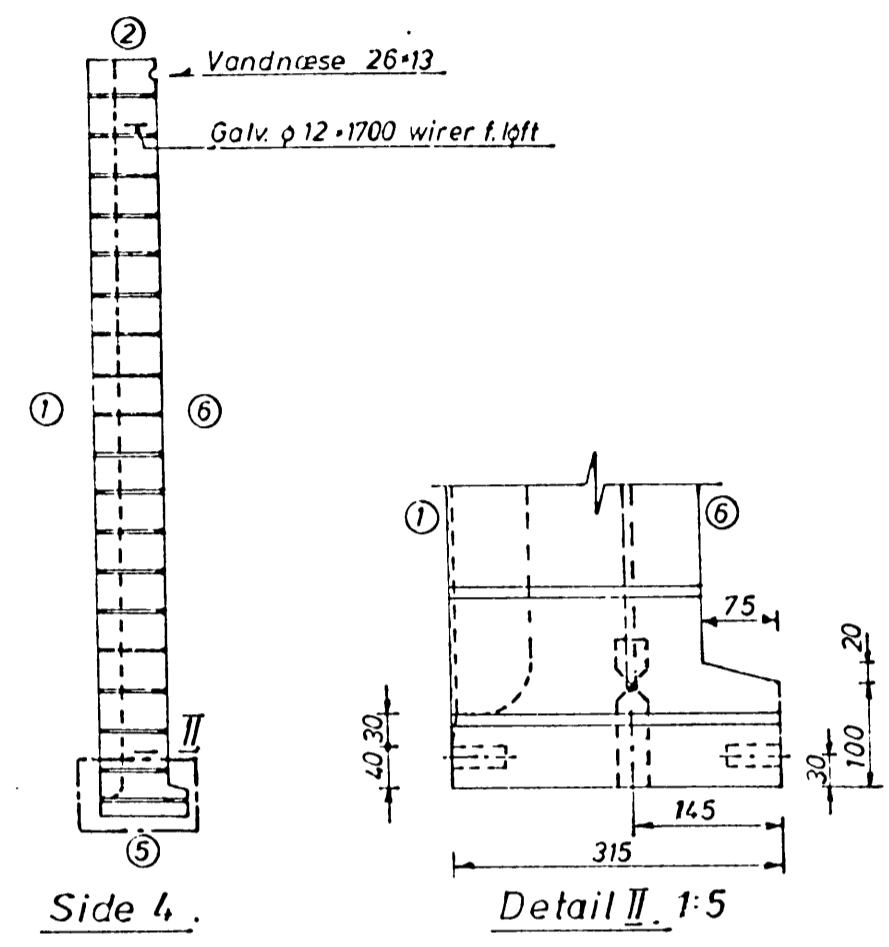
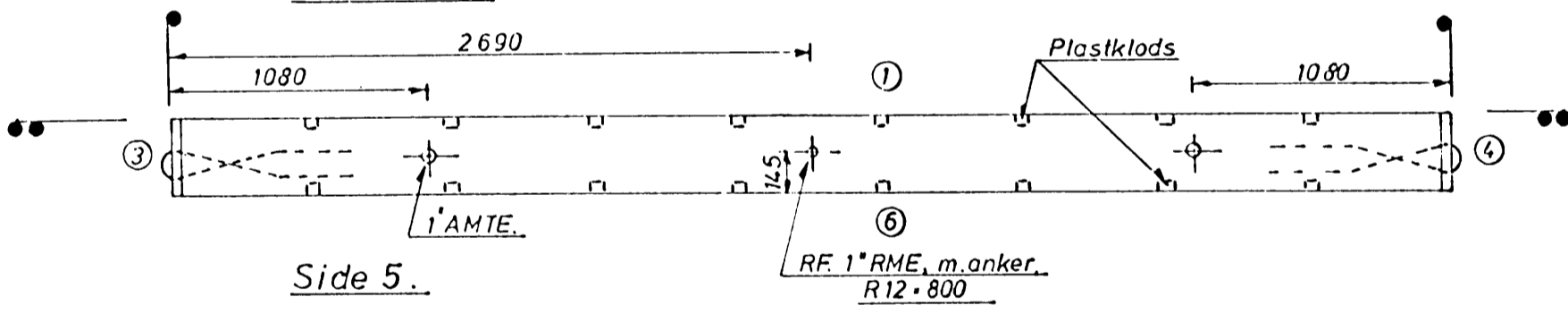
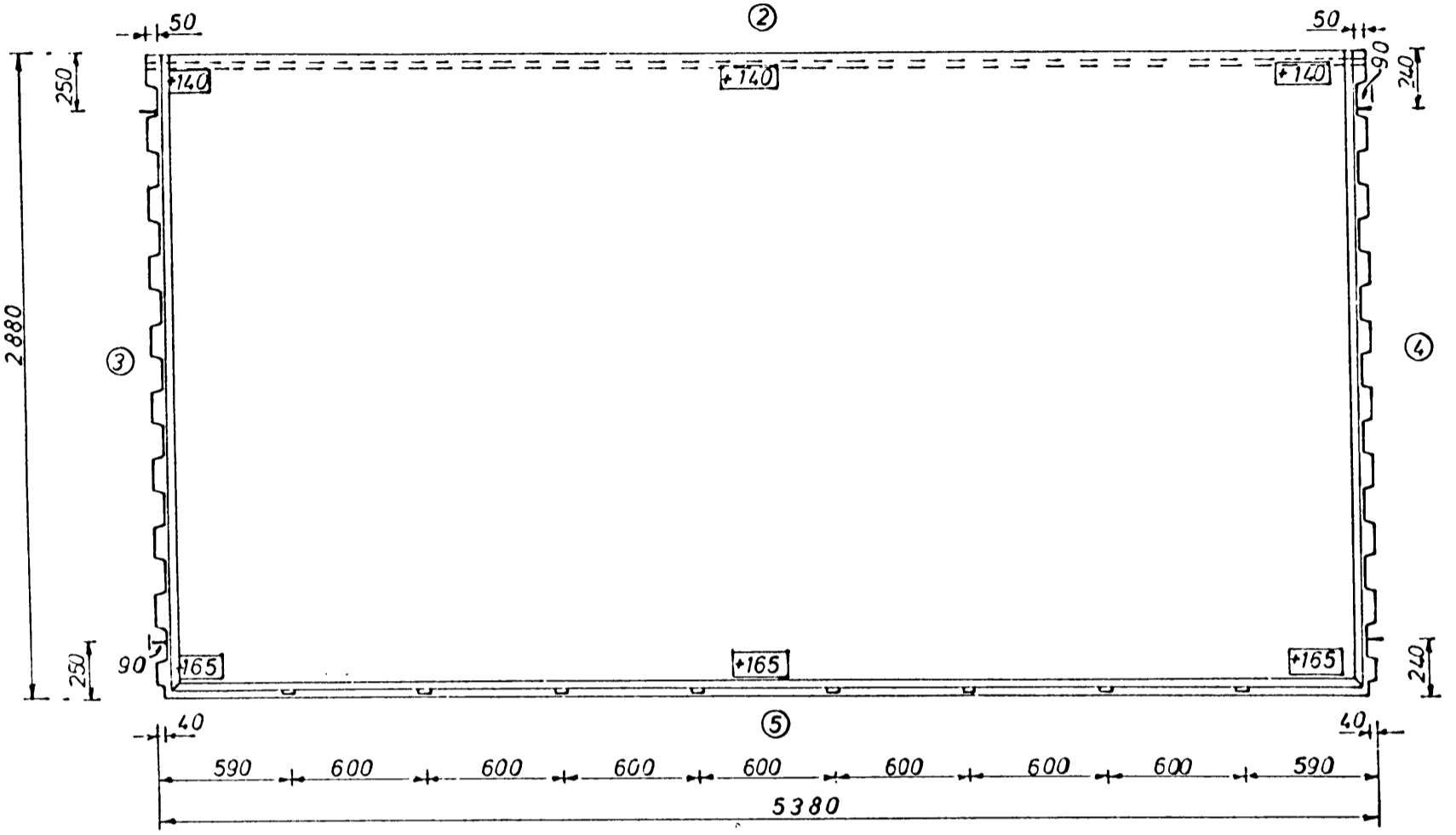
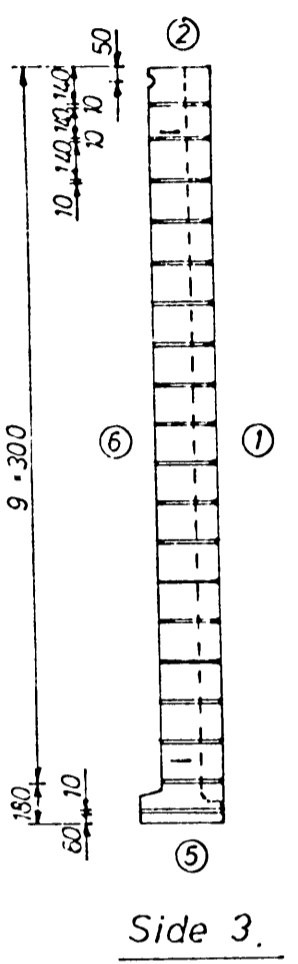
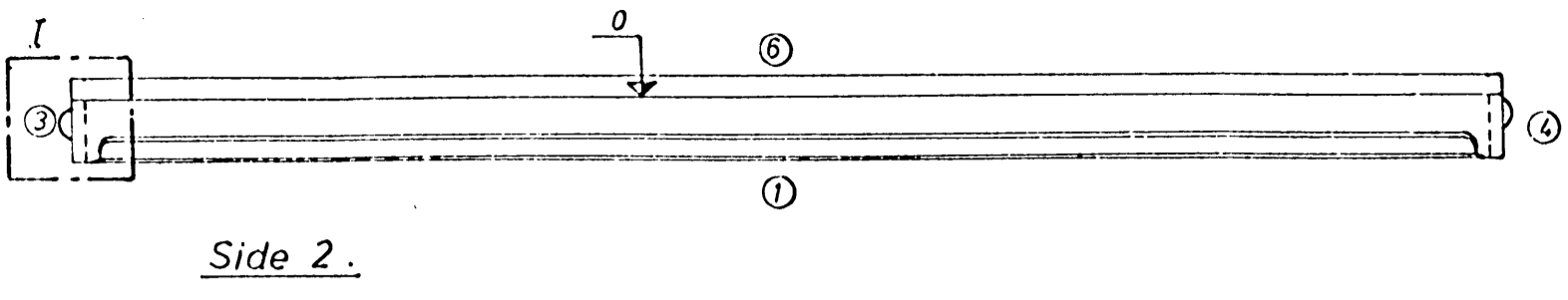
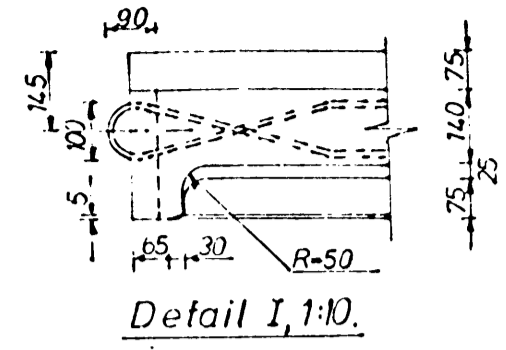


Detail III.

Jern nr.	Ant. I	Længde	Vægt	ARMERING	
				R	T
285402 A	1		40,59	5360	2840 mm
285402 B	1		1893	5360	2840 mm
			ialt: 6852 kg		
1/2 strands, 10			7200	Forspændingskraft 11.500 kp	
ARTIKEL					
BETON		DIMENS		OVERFL. TEGN. NR.	AREAL ANT.
				M <sup>3</sup>	2,57
ARMERING					
INDSTØBINGSDELE					
AMTE	1'	adm. stand.	stk	4	
RME m. anker	1'	r.f.	2080	1	
Plastklods	19-55-55			16	
Løftewirer, 6-24 tr.	12-1700	galv.		2	
ME		1-10-73.	12-10-73.		
SAG NR.		2126	FORM NR.	481	
BETON		OVERFLADER		TOLERANCER	
600	OPSIDE	#glites	BREDE	4	
RECEPT NR. 30	FORMER		LÆNGDE	6	
PROG. NR.	FARVE	Grå	TYKK	6	
ELEM. VÆGT 6170 kg	DIKTEL	20 mm	NOT	5	
NOTE					
Byggesag lb. nr. 216/73					
BR-9.11.73					
Slagelse Rækkehuse		Altanelement		208	
				AE285420	

2330-AE285420





ARMERING				
Jern nr.	Antal	Længde	Vægt	R: K: Y:
285400 A	1		48,66	5240 * 2840 mm
285400 B	1		27,18	5240 * 2840
			ialt: 75,84 kg	
1/2 strands	10	7200		Forspændingskraft 11.500 kp

ARTIKEL	DIMENS.	OVERFL.	TEGN.NR.	ENHED	ANTAL
BETON				M <sup>3</sup>	2,50
ARMERING					
INDSTØBNINGSDELE					
AMTE	1'	adm. stand.	stk		2
RME m. anker	1'	r.f. 208014			1
Plastklods	19*55*57/65				16
Wirer f. løft 6 * 24 tr	ø 12-1700 galv.				4

MEB rev.					
SAG NR.	2080	FORM NR.	481-482		
BETON		OVERFLADER		TOLERANCER	
T: 600	kg/cm <sup>2</sup>	OPSIDE: <input type="checkbox"/> gilletes		BREDDER: ± 4	
RECEPT NR.: 30		FORMSIDE: <input checked="" type="checkbox"/>		LÆNGDE: ± 6	
PROGR. NR.:		FARVE: Grø		TYKK.: ± 6	
ELEM.VÆGT: 6000 kg		DÆKLAG: 20 mm		INDST.: ± 5	

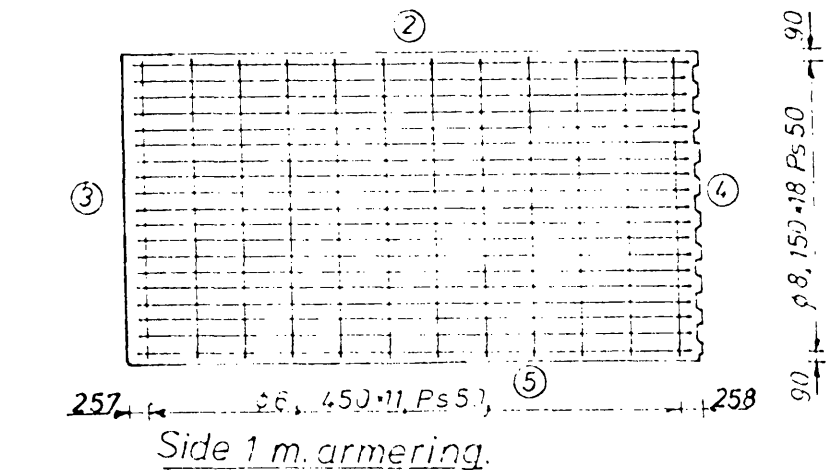
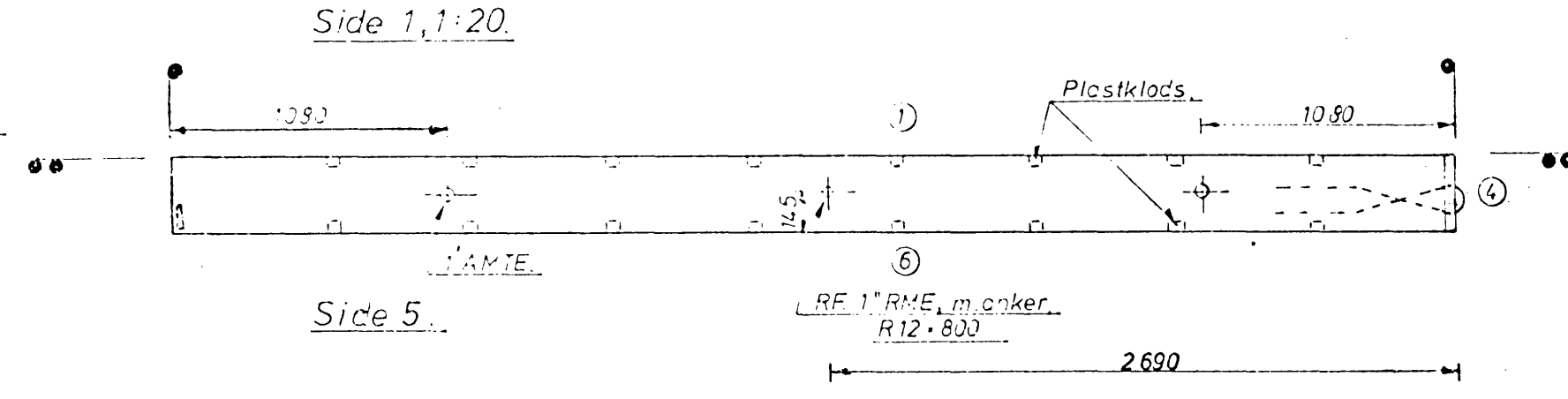
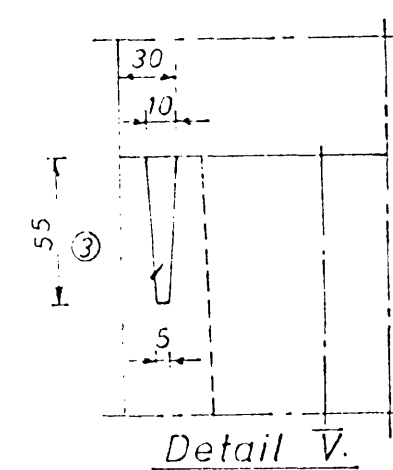
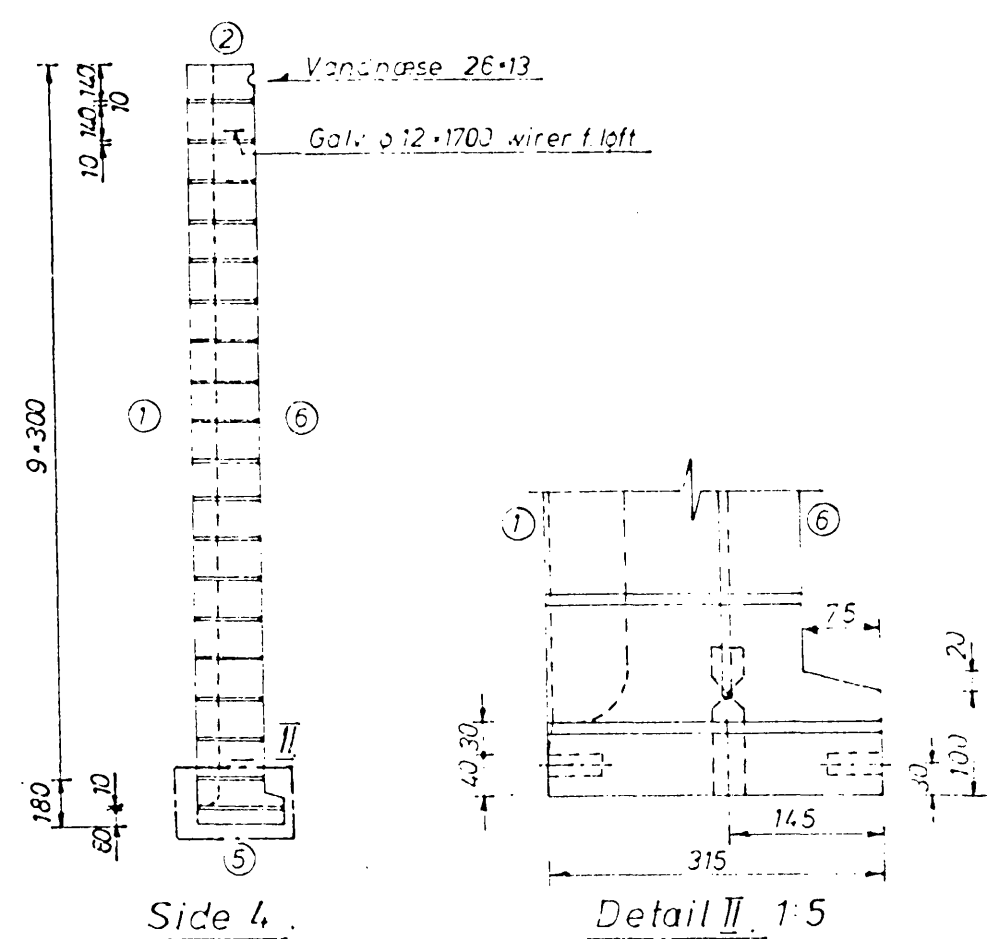
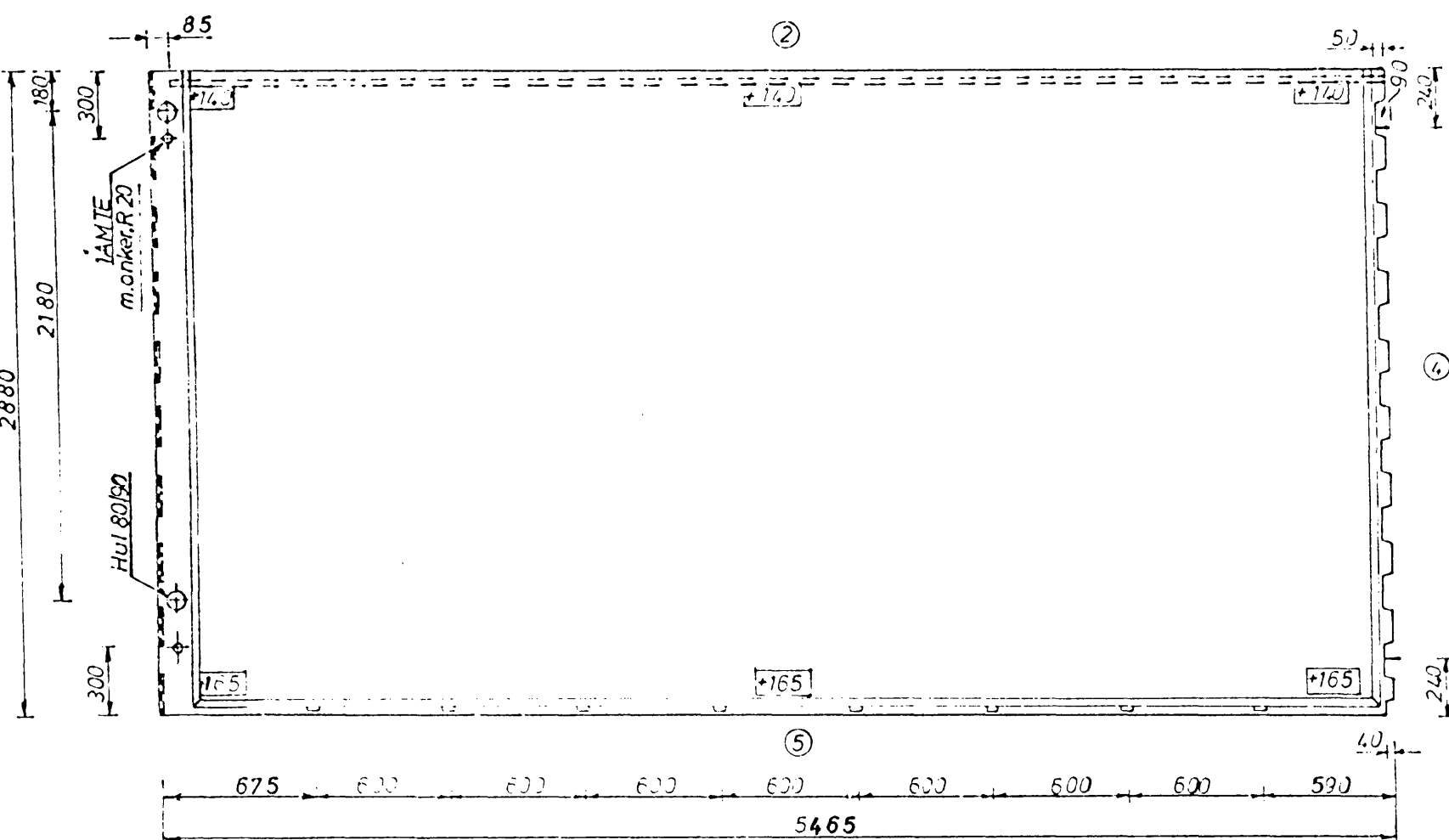
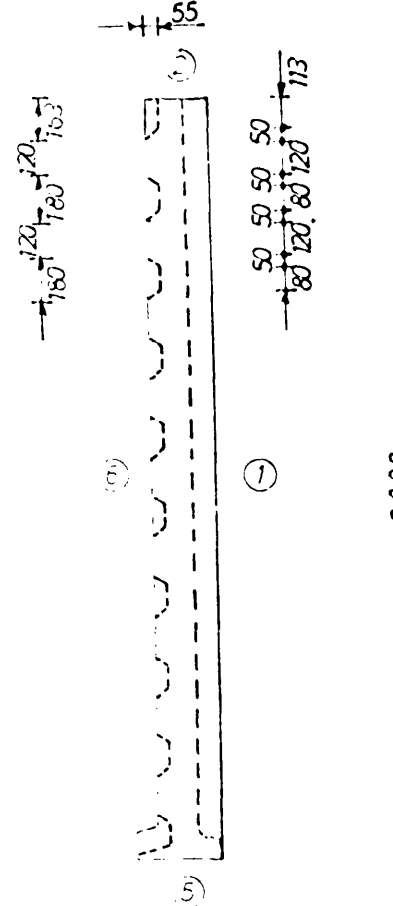
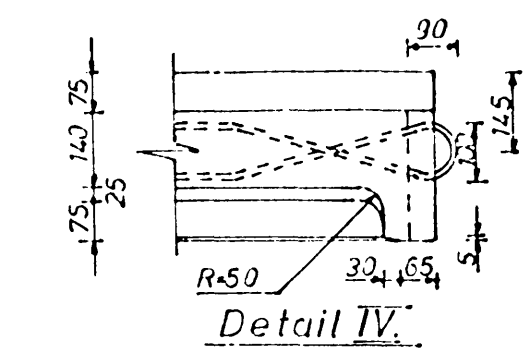
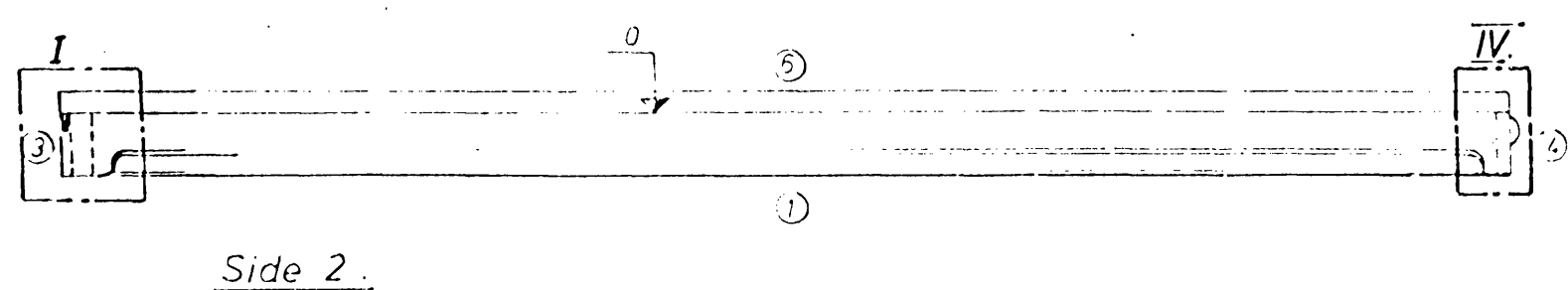
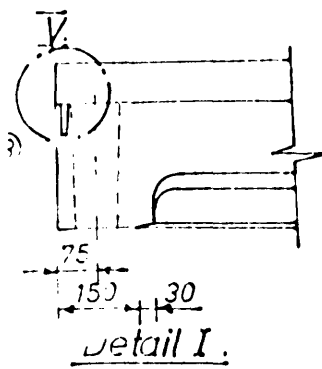
NOTE:

Byggesag lb. nr. 249172

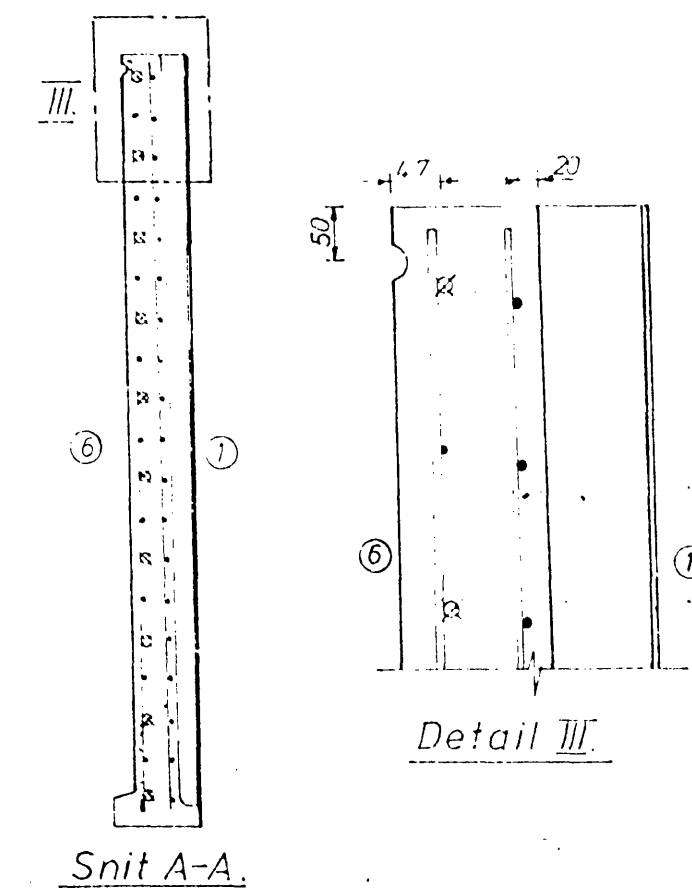
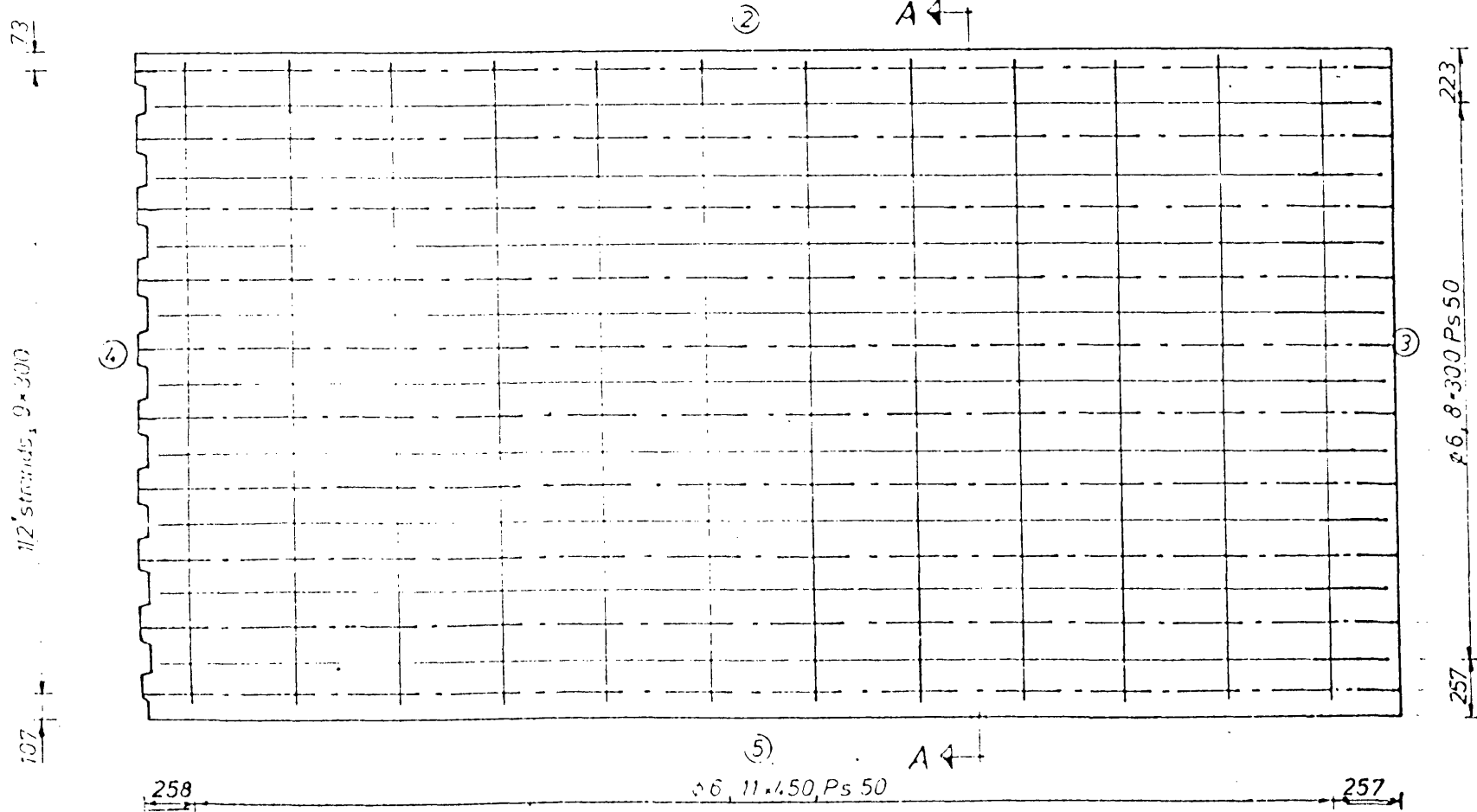
BR-9.11.73

2080-AE 285400





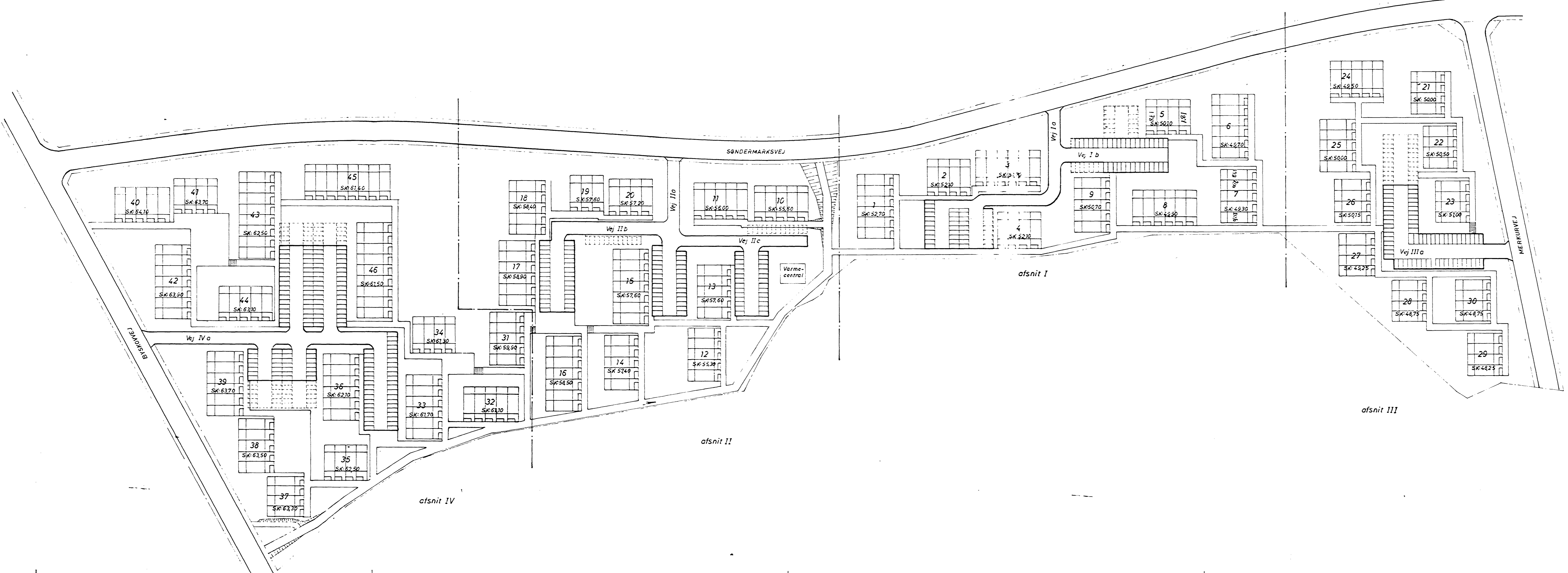
udsp. fyldes efter opskæring af strands...



Art. nr.	Antal	Længde	Vægt	BEMÆRKNING
285401 A	1		49,59	5360 • 2845 mm
285401 B	1		189,3	5360 • 2845 •
				Ialt: 68,52 kg
12 strands 10 7200				Forspændingskraft 11.500 kp
ART. KILL. SIMENS OVERFL. TEG. A. F. MED. ANT. M <sup>3</sup> 257				
BETON				
ARMERING				
RUSTBÆNINGSDELE				
AMTE	1'	adm. stans	stk	4
RME m. anker	1'	r.f. 2030		1
Plastklods	19.55.55			16
Loftwirer 6 • 24 tr	Ø12 • 1700 galv			2
DIB 1-10-73, 12.10.73.				
SAG NR. 2080		FORM NR. 481		
BETON		OVERLÆGER		TOLERANCER
T. 600	ØPS DE	Ø gitter	BREDE	4
REGLAT. NR. 30	FORMER	•••	LÆNGDE	± 6
PROG. NR.	FILE	Grø	TYKK	± 6
ELEM. VÆGT 6170	DT. LÆG	20 mm	INDS.	± 5
NOTE				
GENPART Bygningsinspektorens kontor Slagelse Byggesag lb. nr. 249173				
BR-9.11.73				
Slagelse		Rækkehus		Altanelement
				2080
				AE285410

2080 - AE285410



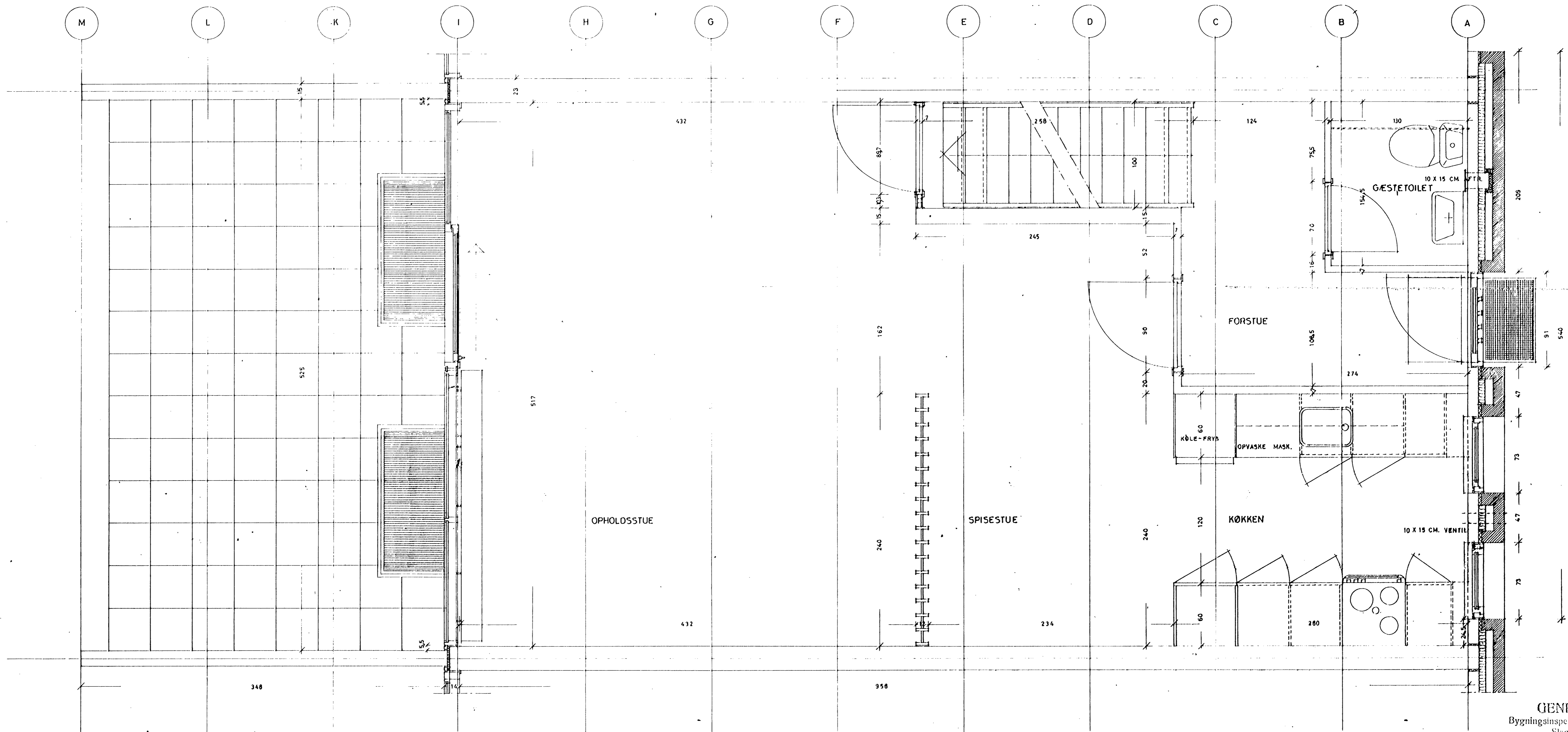


CENPART  
Bygningsinspektørens kontor  
Slagelse

Henhører til byggetilladelse  
ib. nr. 249192 af 20/10-72.  
Bygningsinspektørens kontor, Slagelse

HR. DIREKTØR BØJE NIELSEN, NÆSTVED		Byggesag nr. 249 72	
<b>RÆKKEHUSE SLAGELSE</b>			
REVIDERINGSDATO: A: 2.8.1972 B: 15.8.1972 C: 5.9.1972 D: E: F:	MÅL: 7:1000 DATO: 30.6.1972 TEGN. AF: /S GODK. AF:	EMNE: <b>Situationsplan</b> SAG NR.: 1742	TEGN. NR.: <b>3-1742-1C</b>
R. CHRISTIANSEN		RÅDGIVENDE INGENIØRVIRKSOMHED I/S	
NØRREGADE 44 ■ 7400 HERNING ■ TELEFON (07) 12 17 00 ■ GIRO 16167			





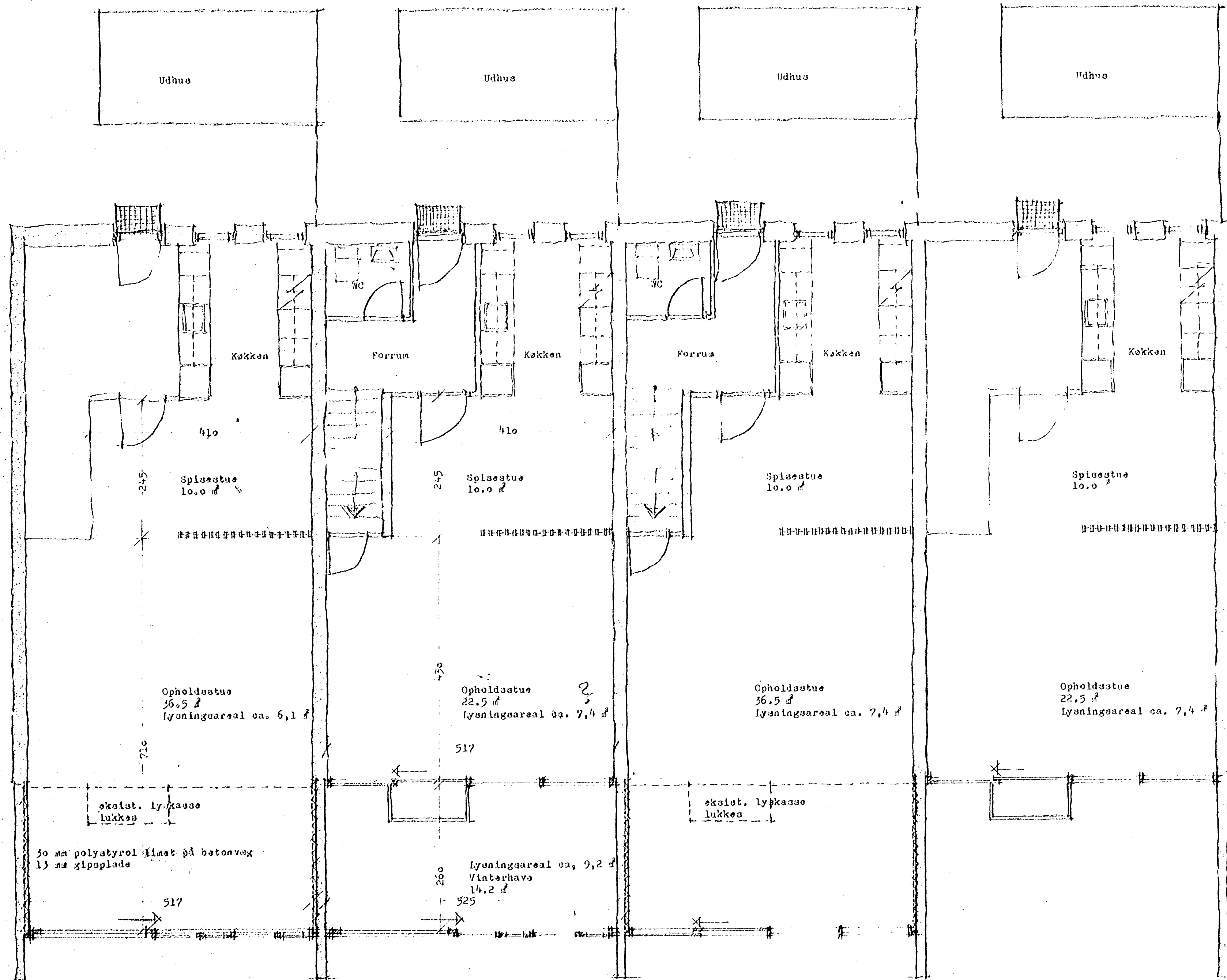
GENPART  
Bygningsinspektørens kontor  
Slagelse

Byggesag lb. nr. 249/72

Henhører til byggetilladelse  
lb. nr. 249/72 af 23/6-72.  
Bygningsinspektørens kontor, Slagelse

**1.02**

SAG	2 ETAGES RÆKKEHUSE, SLAGELSE	NR.	710-71
BELIGGENDE	BYSKOVVEJ-SØNDERMARKSVEJ	MÅL NR.	54, 75 <sup>A</sup> OG 263 SKM.
EJER	DIR. BØJE NIELSEN, ERANTISVEJ 38, NÆSTVED	MÅL	1:50 1:20
EMNE	STUEPLAN	DATE	25. 5. 72.
SIGN.	LL.	REV.	



PLAN MED NYT FACADEELEMENT OG UDVIDELSE AF STUE.

PLAN MED NYT FACADEELEMENT OG VINTERHAVE. VINTERHAVE, IKKE OPVARMET.

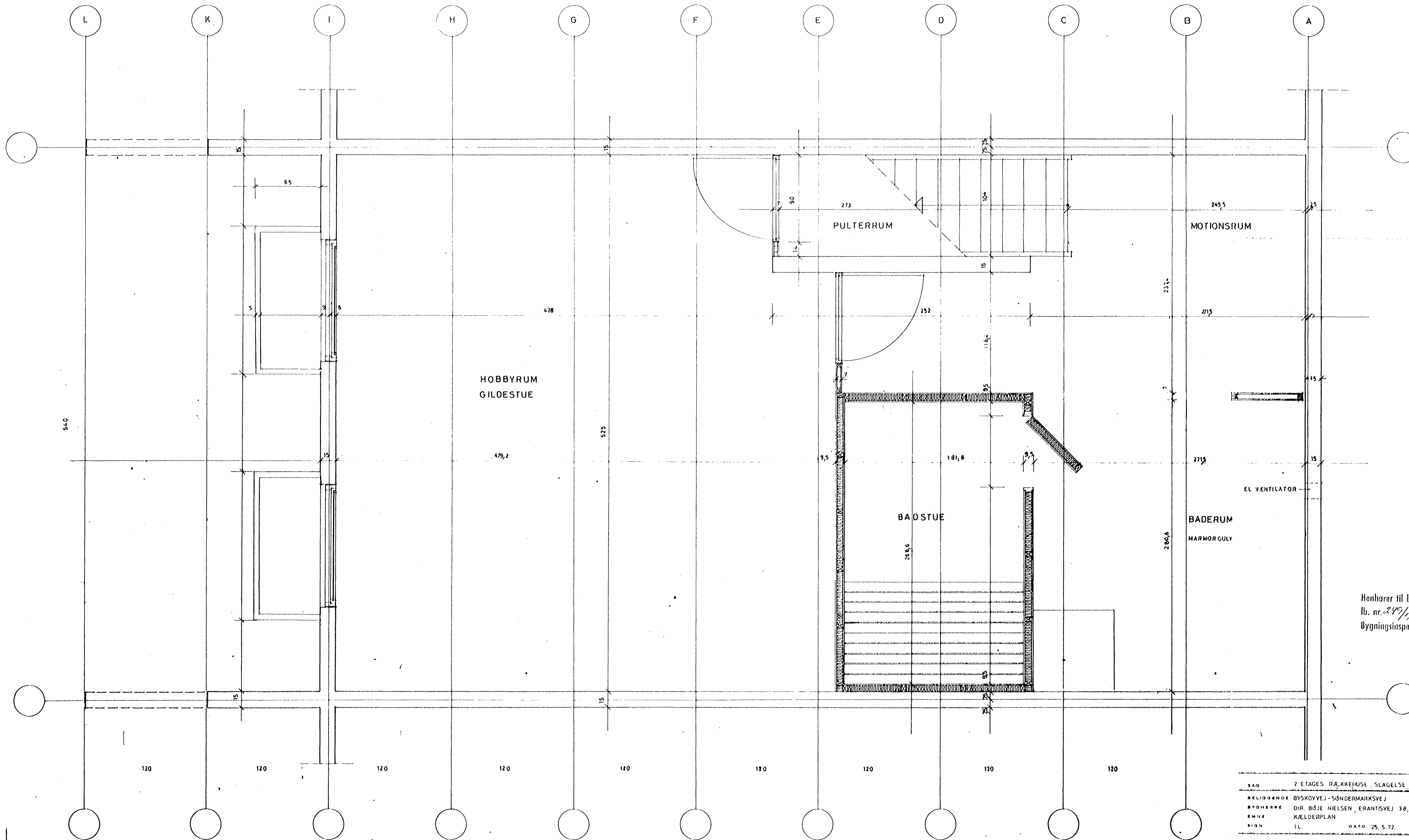
PLAN MED EKSIST. FACADEELEMENT RYKKET FREM TIL UDVIDELSE AF STUE.

PLAN AF EKSIST. FORHOLD.

5 FORSLAG TIL UDVIDELSE AF UNDERETAGEN.

9-Ø 10.10.77  
4-B-7.11.77  
6.6-B-14.11.77/62

	C	
	B	
	A	
revision	rev. dato	ref.
sag	dato	EX
	sag nr.	1158
emne	mål	1:50
ARKITEKTFIRMAET H. STEUDEL & J. KNUDSEN PEDERSEN ARKITEKTER M.A.A. - BREDEGADE 5 - 4200 SLAGELSE - TLF. 031 521855	tegn. nr.	01



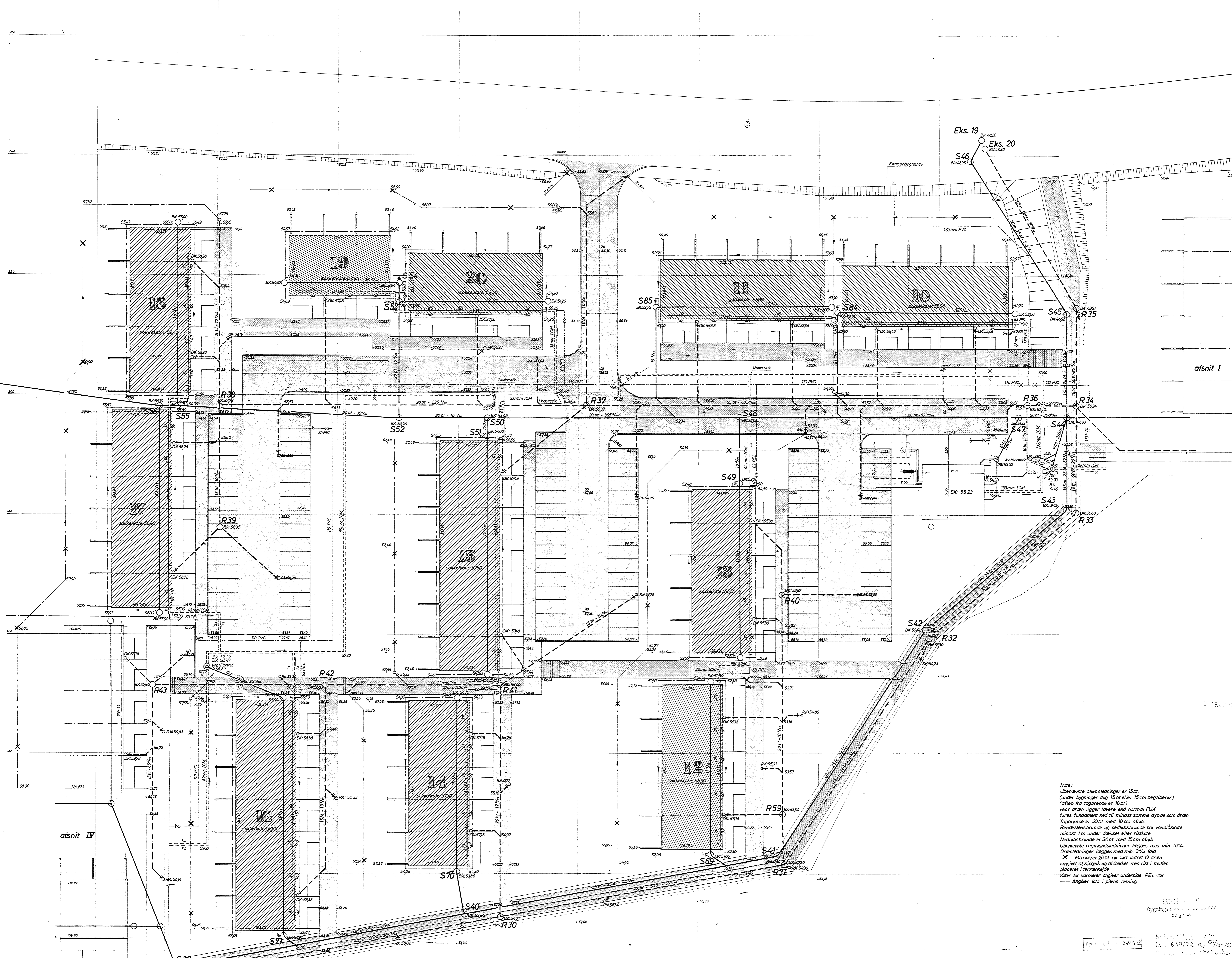
Henhører til byggetilladelse  
 lb. nr. 249/72 af 29/6-72.  
 Bygningsinspektørens kontor, Slagelse

GENPART  
 Bygningsinspektørens kontor  
 Slagelse

nr. 249/72

# 1.04

SAG	2 ETAGES RÆKKEHUSE, SLAGELSE	NR	7.0.71
BEHØRER	BYSKOVVEJ - SØNDERMARKSVEJ	MATR NR	64, 75 <sup>A</sup> OG 263 SKM.
BYGHERRE	DIR. BØJE NIELSEN, ERANTISVEJ 38, NÆSTVED	MÅL	1:50
EMNE	KÆLDERPLAN	ARKITEKT	B. NORDSTED - JØRGENSENS TEGNESTUE GAVNØVEJ 103, 4700 NÆSTVED TELF. (03) 8002 33
SIGN	LL.	DATO	25. 5. 72.
		REV	



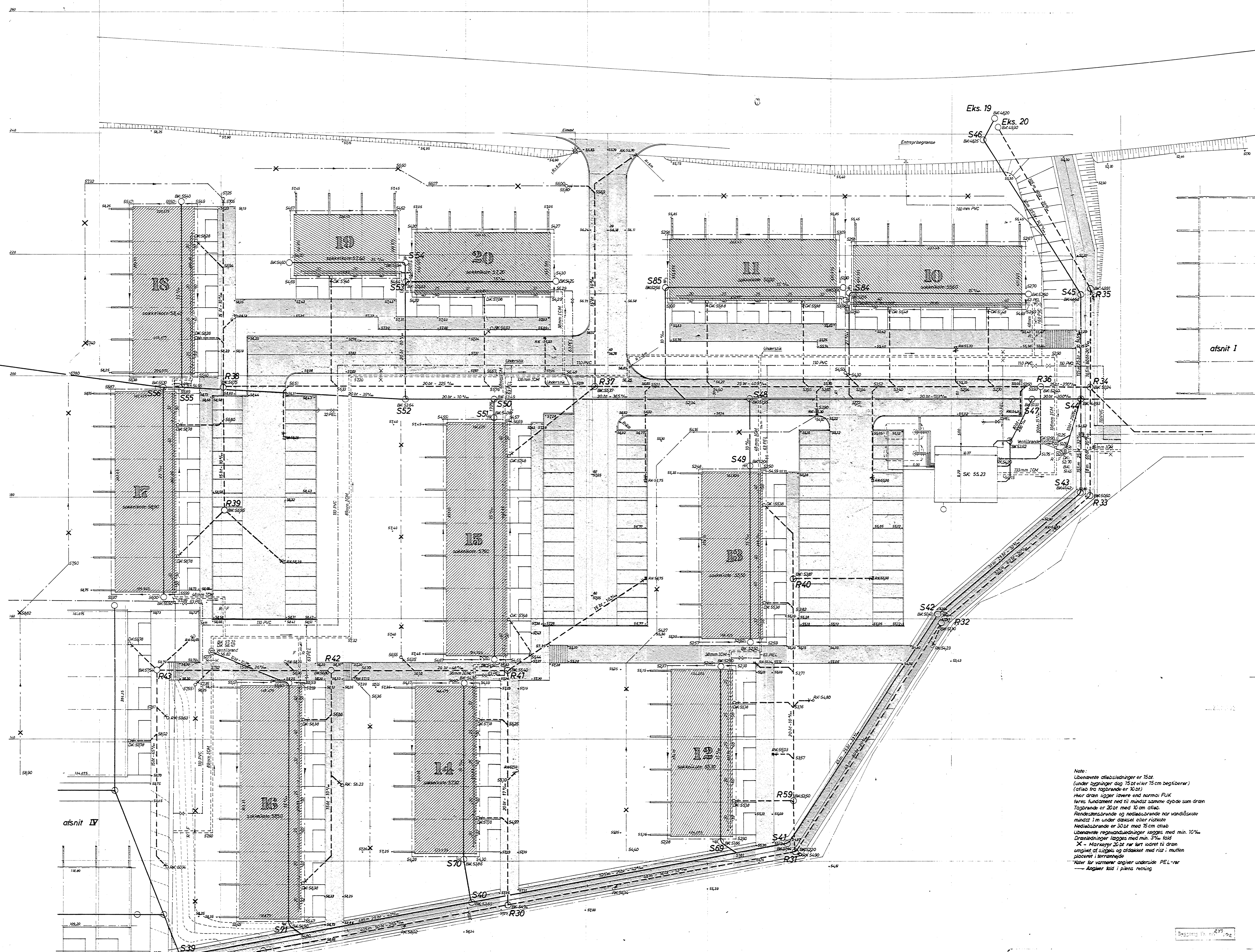
Note:  
 Udenavnte afløbsledninger er 150t  
 (Under bygninger slag 150t eller 150 mm bestfibrer)  
 (afslut i tra tagbrønde er 100t)  
 Rør dræn ligger lavere end normal FUK  
 læres fundament ned til mindst samme dybde som dræn  
 Tagbrønde er 200t med 10 cm afløb  
 Rensningsbrønde og nedløbsbrønde har vandløskote  
 mindst 1 m under gæbelen eller risikokote  
 Nedløbsbrønde er 300t med 15 cm afløb  
 Udenavnte regnvandsledninger lægges med min. 10‰  
 Drænledninger lægges med min. 3‰ fald  
 X - Markører 300t var lort loaret til dræn  
 angivet af siges og afsløkket med ris i mullen  
 placert i terrænrønde  
 Røter for varmerør angiver underside PEL-rør  
 — Angiver fald i piens retning

GUNDEL  
 Bygningsinspektors kontor  
 Slagelse

HR. DIREKTØR BØJE NIELSEN, NESTVED  
**REKKEHUSE, SLAGELSE**

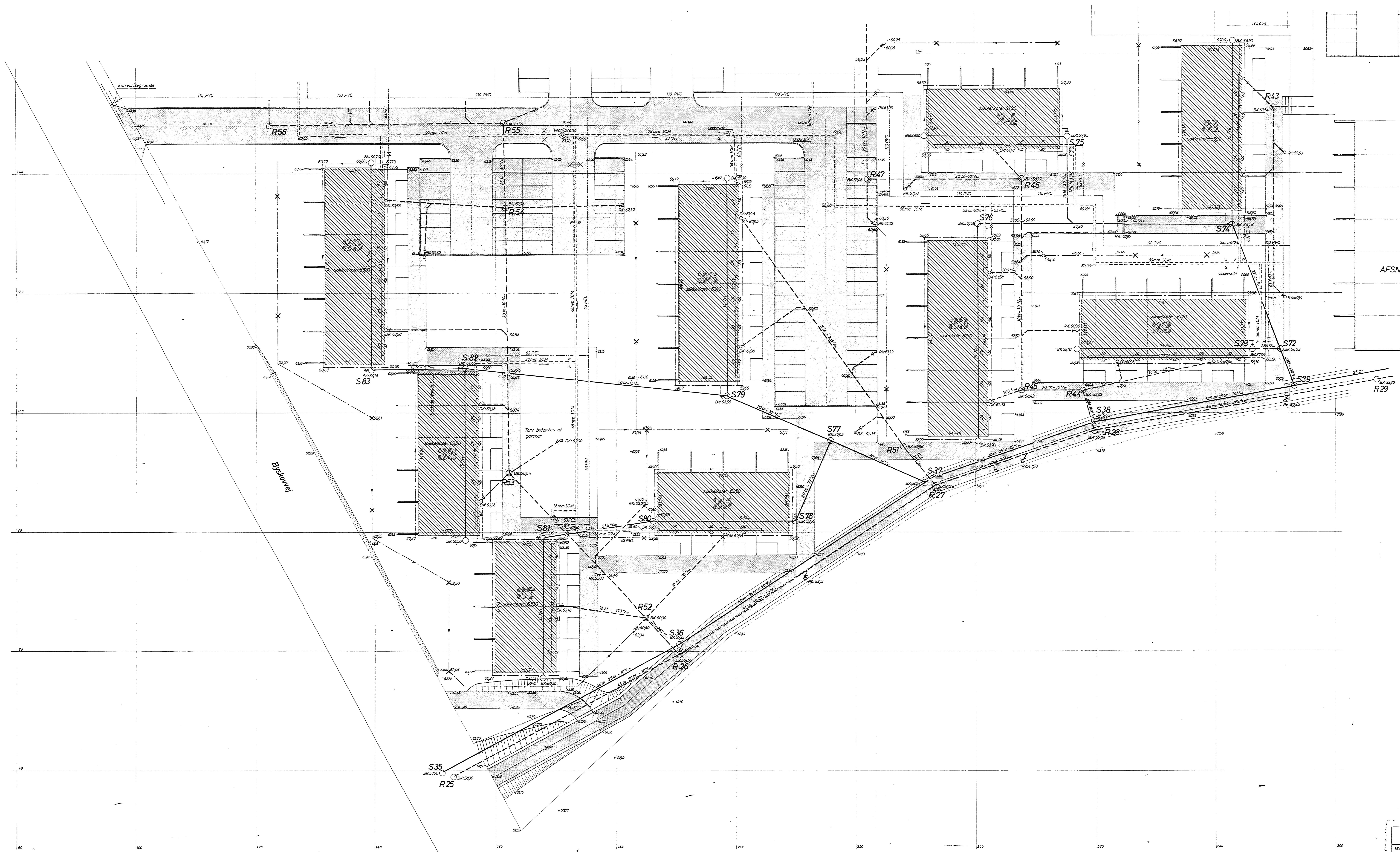
REKKEANGGANGS: A: 28. 1972 G: 15. 8. 1972 H: 10. 9. 1972 I: 11. 9. 1972 J: 12. 10. 1972	NUMMER: 7. 200	EMNE: <b>Terræn-og ledningsplan</b>
	DATO: 30. 6. 1972	<b>afsnit II</b>
	TITEL: 1/1 S	SAG NR.: 1742
		TEG. NR.: <b>3-1742-3E</b>

R. CHRISTIANSEN RÅDGIVENDE INGENIØRVIRKSOMHED A/S  
 NORREGADE 44 • 7420 HERNING • TELEFON (07) 121700 • CIBO 16167



Note:  
 Udenavnte afløbsledninger er 150t  
 (under bygninger dog 150t eller 15 cm bestiberer)  
 (afslut i tagbrønde er 100t)  
 Rør dræn ligger lavere end norma. FUK  
 læres fundament ned til mindst samme dybde som dræn  
 Tagbrønde er 200t med 10 cm afløb.  
 Røndeudsvarer og nedløbsbrønde har vandløst  
 mindst 1 m under dækket eller risikø  
 Nedløbsbrønde er 300t med 15 cm afløb  
 Udenavnte regnvandsledninger lægges med min. 10‰  
 Drænelinier lægges med min. 3‰ fald  
 X = Hørvejrer 30 bit rør løst i dræn  
 angivet af siges og afsløket med rør i mulen  
 placeret i terrænhøje  
 Noter for varmerør angiver underside PEL-rør  
 Angiver fald i plens retning

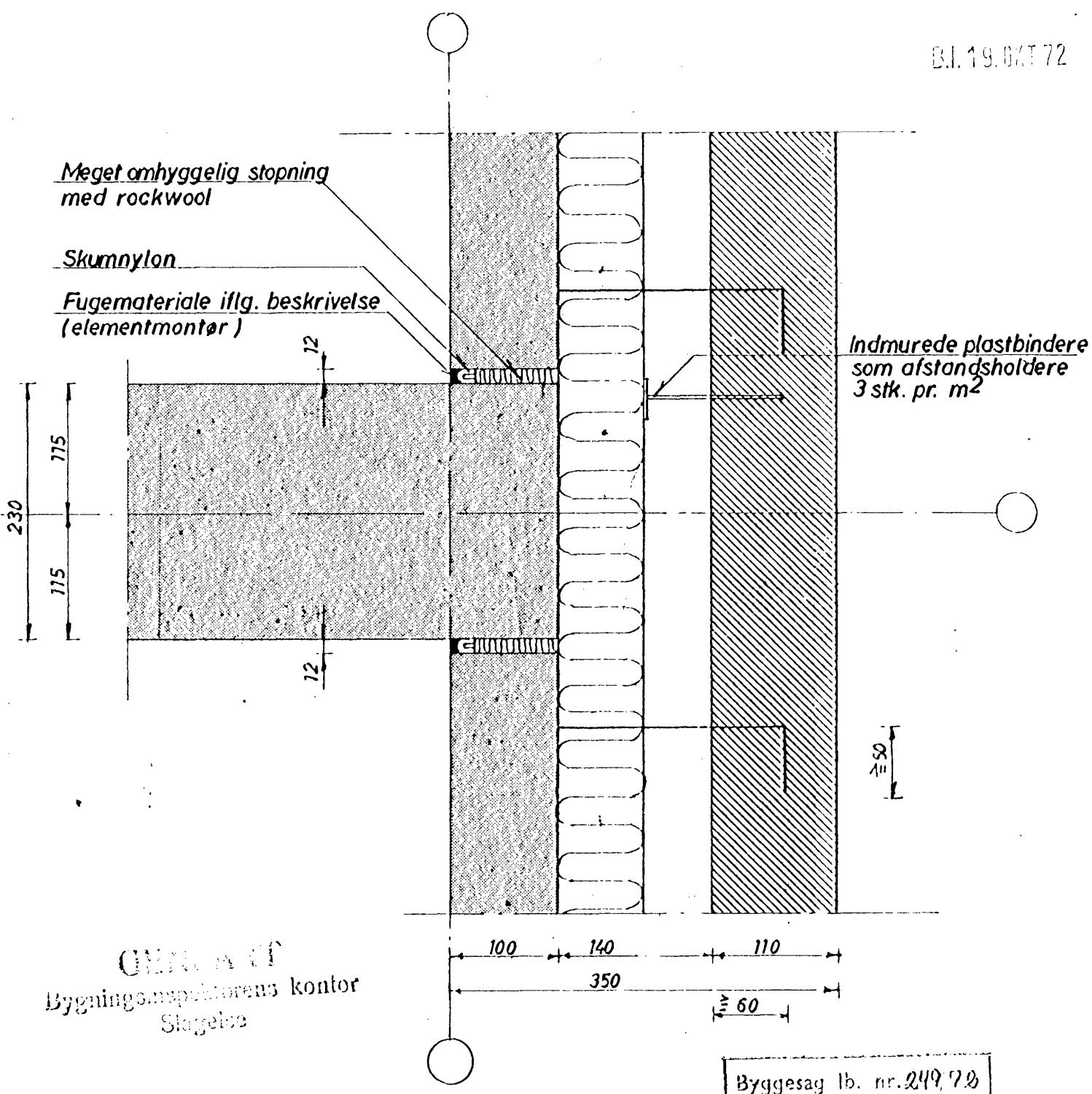
HR. DIREKTØR BØJE NIELSEN, NÆSTVED <b>REKKEHUSE, SLAGELSE</b>	
BEKENDTEGELSE: Nr. 22. 5/72 Nr. 5. 1972 Nr. 5. 1972 Nr. 22. 1972	Nr. 7. 200 Nr. 30. C. 1972 Nr. 1972 Nr. 1972
R. CHRISTIANSEN RÅDGIVENDE INGENIØRVIRKSOMHED A/S	
3-1742-3E	



AFSNIT II

Note:  
 Ubenævnte afløbsledninger er 15 dt (under bygning dog 15 dt eller 15 cm begiberrør). (afledt fra tagbrønde er 10 dt)  
 Hvis dræn ligger lavere end normal FUK teres fundament med til mindst samme dybde som dræn.  
 Tagbrønde er 20 dt med 10 cm afløb.  
 Rindestensbrønde og nedløbsbrønde har vandtålkote mindst 1 m under dækbel eller ristekote.  
 Nedløbsbrønde er 30 dt med 15 cm afløb.  
 Ubenævnte regnvandsledninger lægges med min. 10‰.  
 Drænelledninger lægges med min. 3‰.  
 X = Markere 20 dt rør fast ledet til dræn omgivet af sand og afdækket med rist i mulen placeret i terrænøjde.  
 Koter for varmerør angiver underside PEL-rør.  
 — Angiver fold i plens retning

HR DIREKTØR BOJJE NIELSEN NÆSTVED <b>RÆKKEHUSE SLAGELSE</b>		MÅL 1:200 Dato: 30.6.1972	TITTEL <b>Terræn og ledningsplan          afsnit IV - øst</b>
MEMORANDUM A. 1.8.1972 B. 15.8.1972 C. 22.8.1972 D. 11.9.1972 E. 3.10.1972	TRUK AF: B.N. 6006-MJ-72	SAG NR.: 1742 TEGN NR.: <b>3-1742-5E</b>	R. CHRISTIANSEN RÅDGIVENDE INGENIØRVIRKSOMHED/1, NØRREGADE 44 • 7400 HERNING • TELEFON 071217 02 • 0130 1447



Bygningsspektorens kontor  
Slagelse

Ubenaevnte mål er mm.

Henslør til byggetilladelse  
lb. nr. 249/72 af 20/10-72.  
Bygningsspektorens kontor, Slagelse

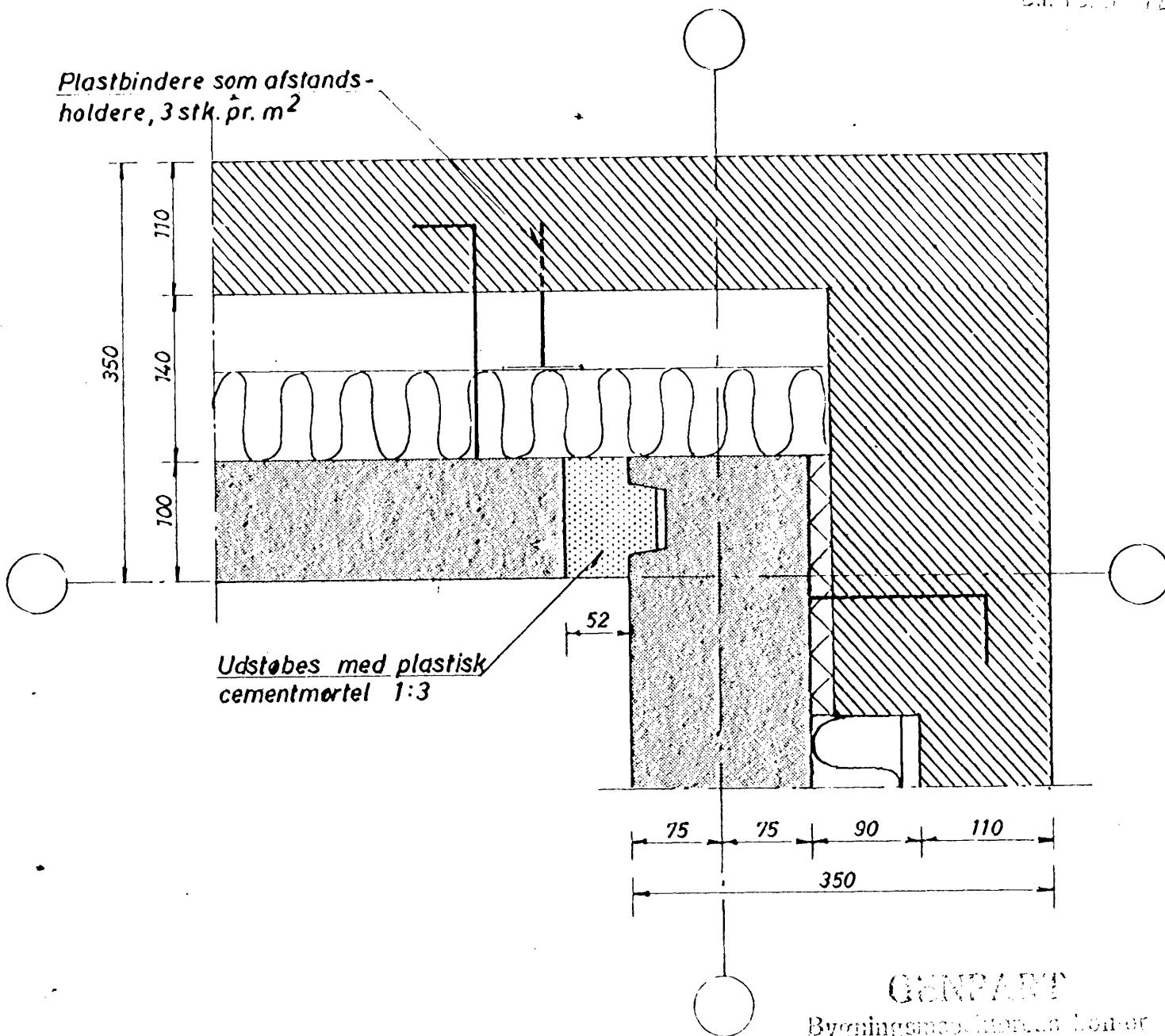
HR. DIREKTØR BØJE NIELSEN, NÆSTVED  
RÆKKEHUSE, SLAGELSE

REVIDERINGSDATO:	MÅL: 1:5	EMNE:
A: G: B: H: C: I: D: J: E: K: F: L:	DATE: 22.6.1972	<b>Samlingsdetalje nr. 31</b>
	TEGN. AF: VA GODK. AF: <i>[Signature]</i>	SAG NR.: 1742
		TEGN. NR.: 4 - 1742 - 31

R. CHRISTIANSEN | RÅDGIVENDE INGENIØRVIRKSOMHED A/S



Plastbindere som afstands-  
holdere, 3 stk. pr. m<sup>2</sup>



Udstøbes med plastisk  
cementmørtel 1:3

**GENPART**  
Bygningsinspektørens kontor  
Slagelse

Ubenevnte mål er mm

Byggesag lb. nr. 249/72

Henhører til byggetilladelse  
lb. nr. 249/72 af 20/10-72.

HR. DIREKTØR BØJE NIELSEN, NÆSTVED  
**RÆKKEHUSE, SLAGELSE**

Bygninginspektørens kontor, Slagelse

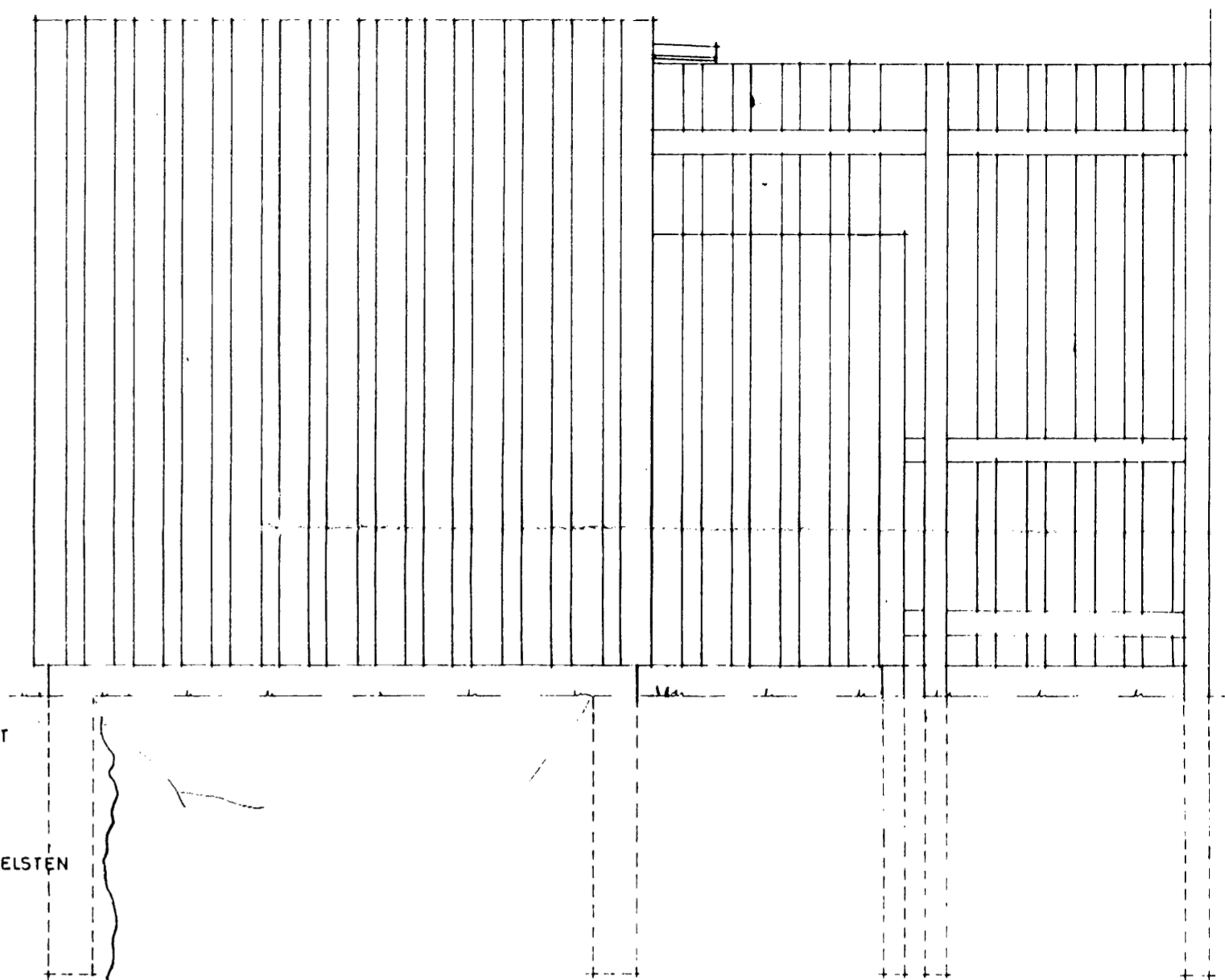
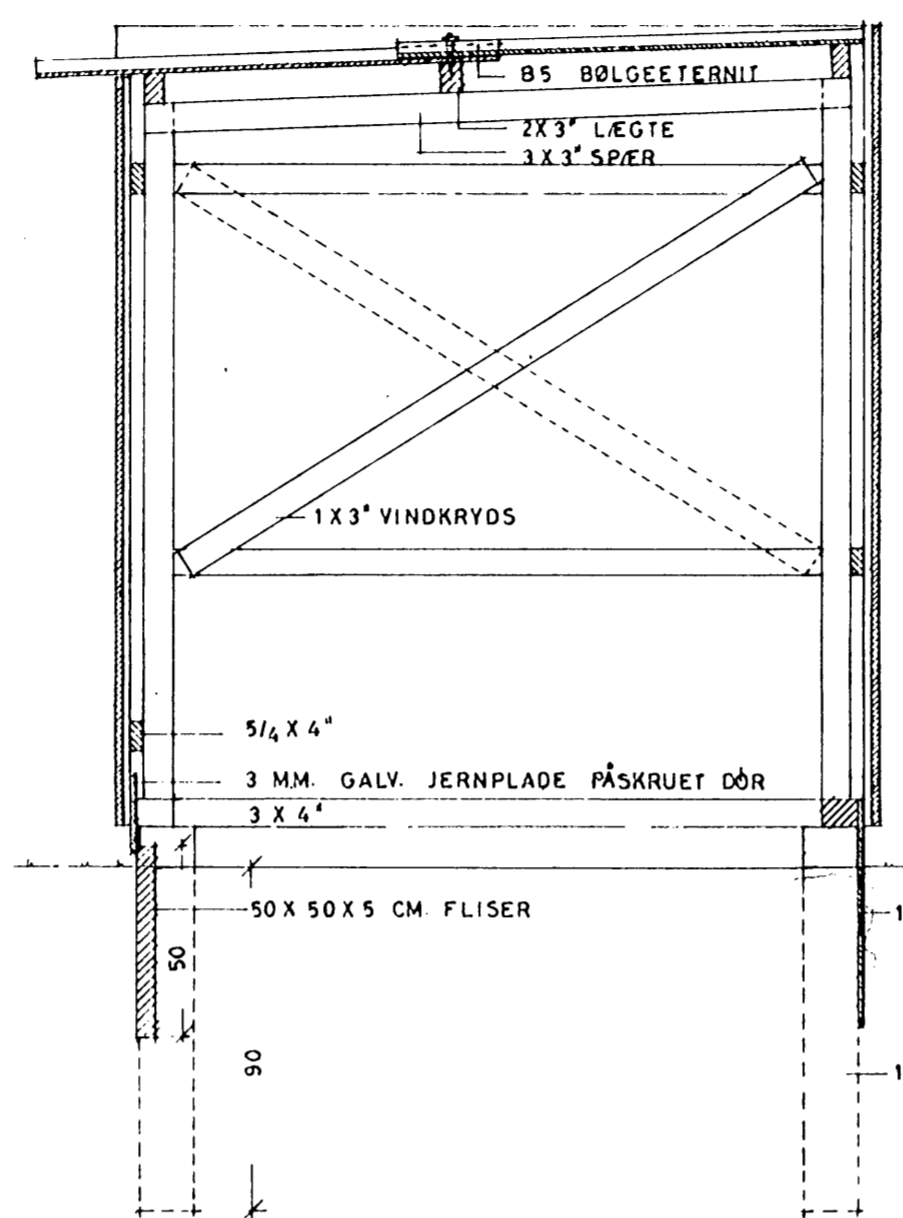
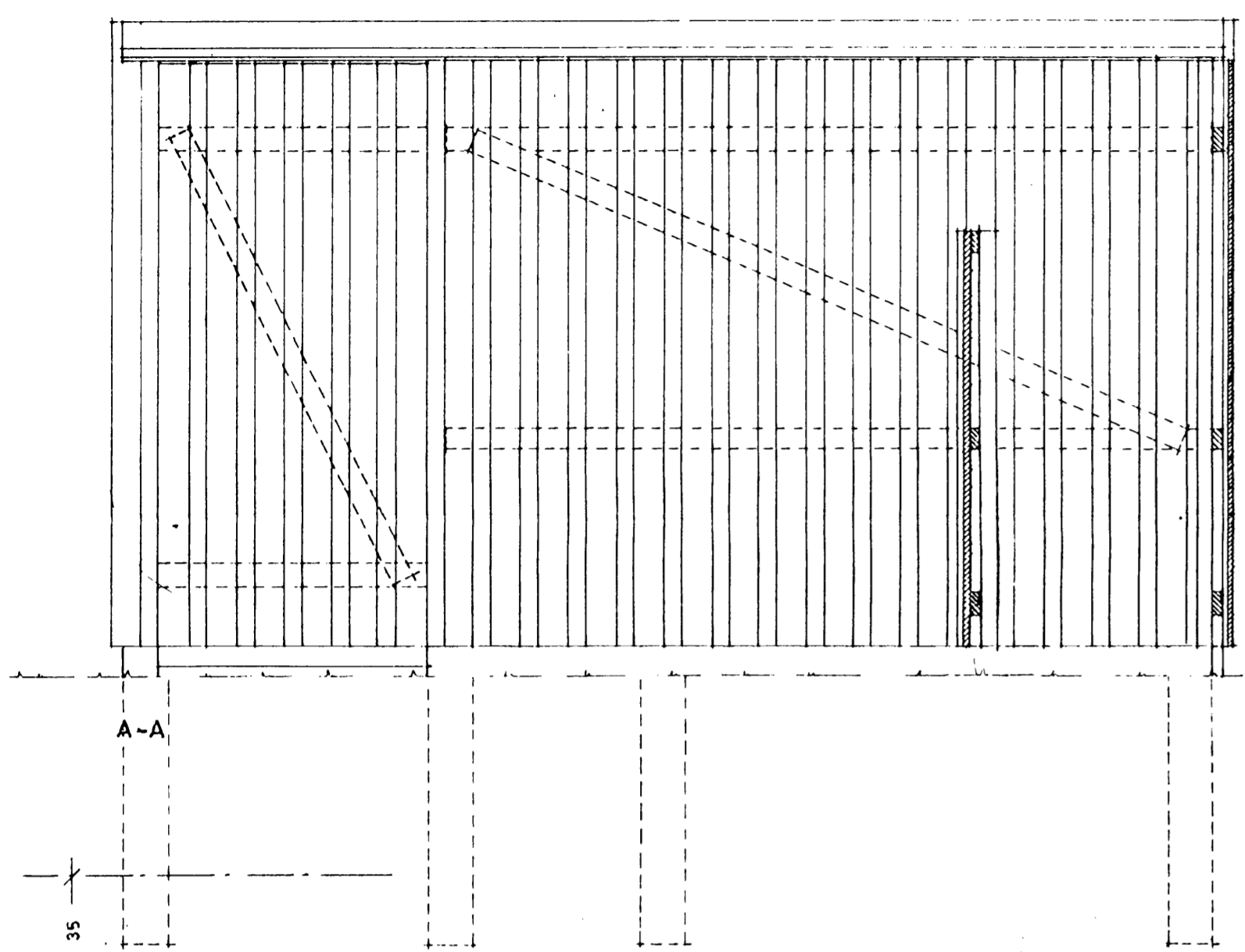
REVIDERINGSDATO:	MÅL: 1:5	EMNE:
A: G: B: H: C: I: D: J: E: K: F: L:	DATO: 22.6.1972	<b>Samlingsdetalje nr. 35</b>
TEGN. AF: VA GODK. AF: <i>VA</i>	SAG NR.: 1742	TEGN. NR.: 4-1742-35

**R. CHRISTIANSEN | RÅDGIVENDE INGENIØRVIRKSOMHED I/S**

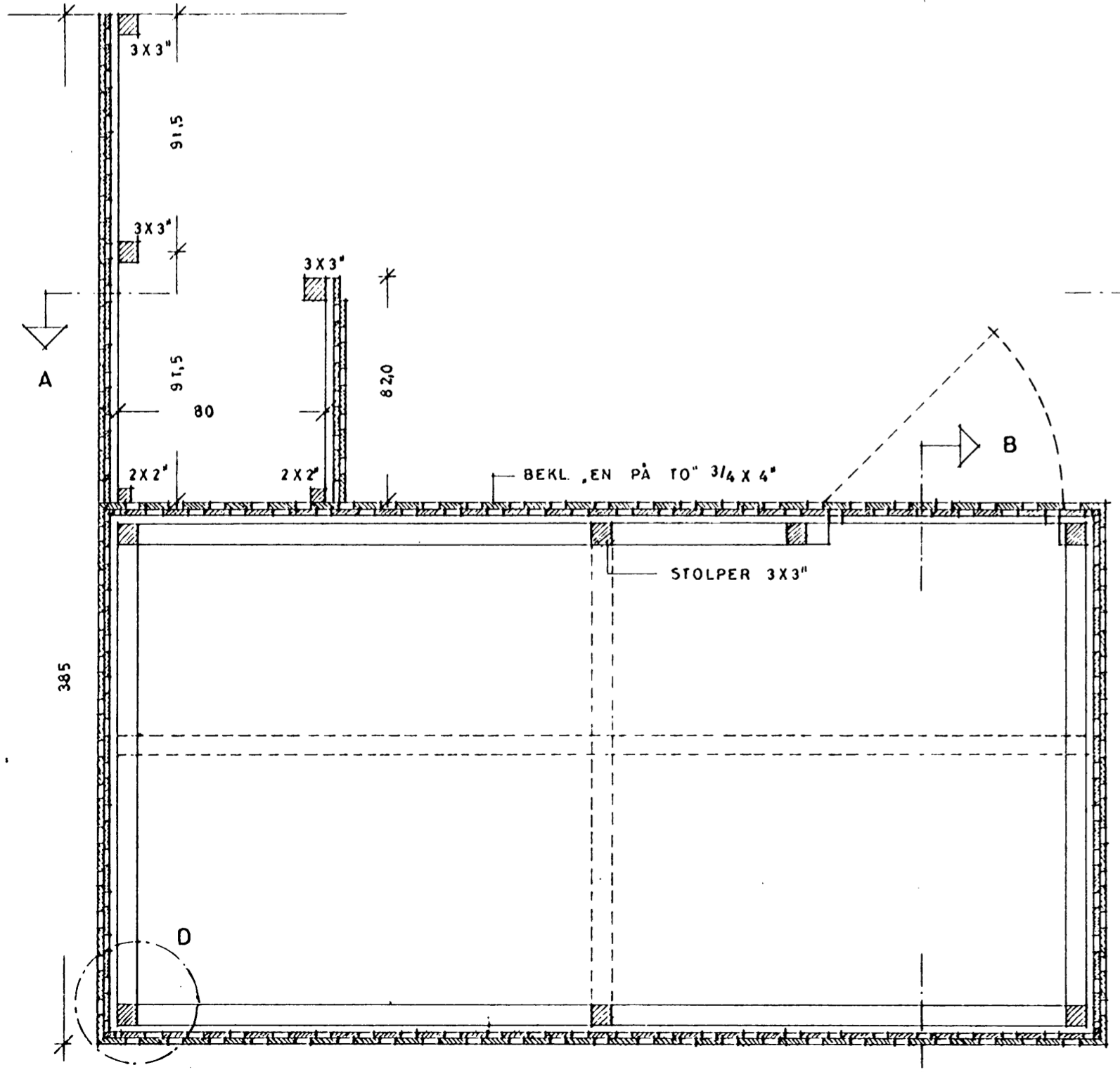


NØRREGADE 44 ■ 7400 HERNING ■ TELEFON (07) 12 17 00 ■ GIRO 16167



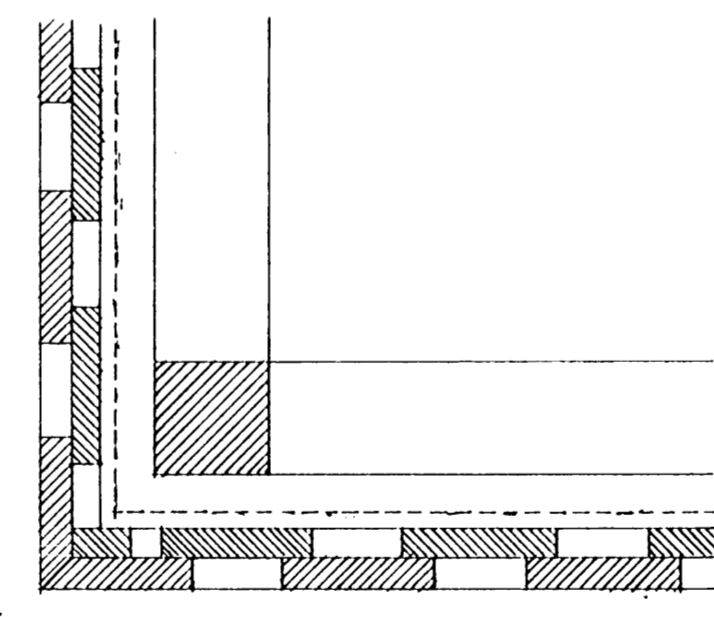


B.I. - 8. JUN 72



B-B

C-C



DETALJE D 1:5

PLAN AF UDHUS

Enhører til byggetilladelse  
 lb. nr. 249/72 af 23/6-72.  
 Bygningsinspektørens kontor, Slagelse

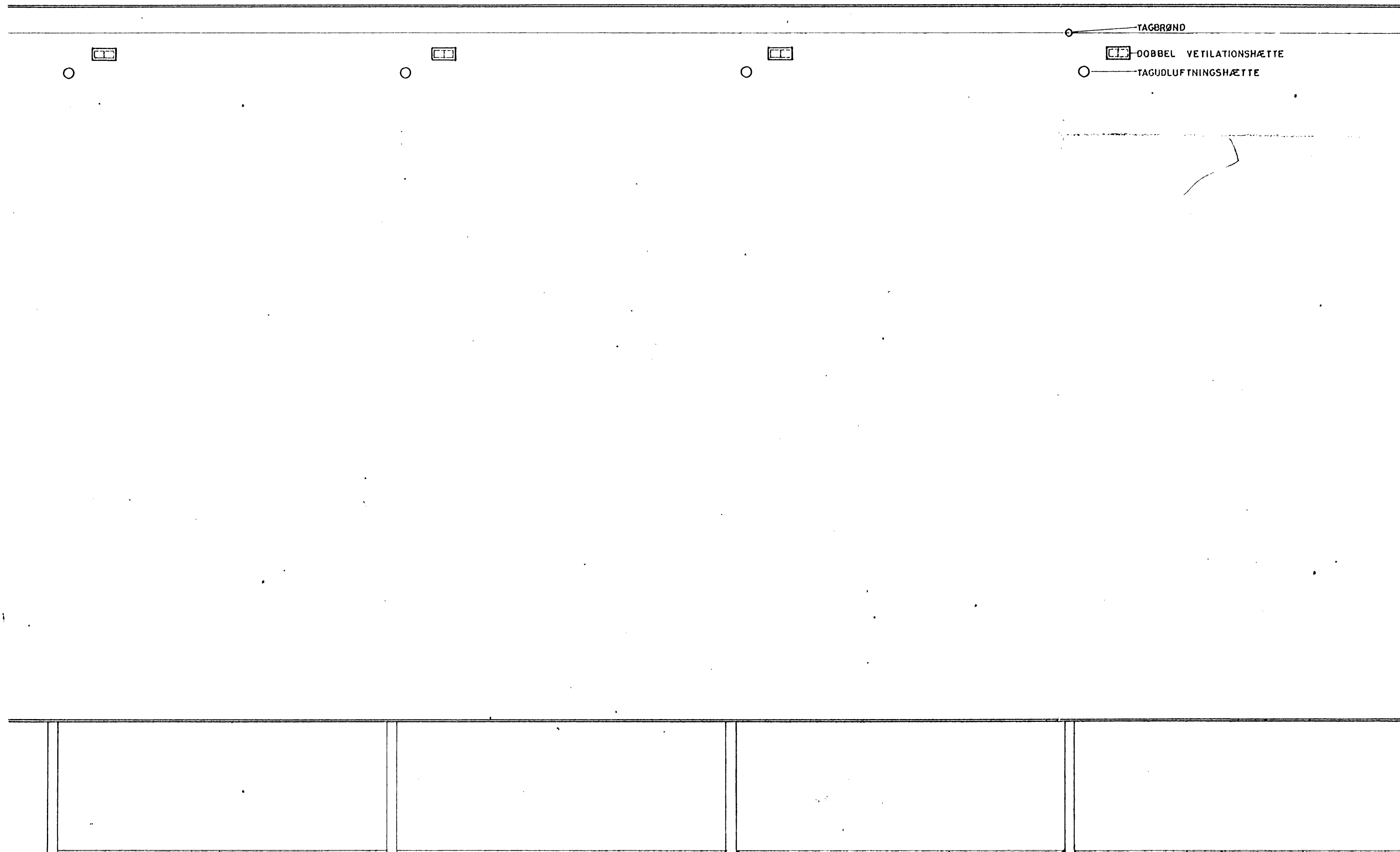
**GENPART**  
 Bygningsinspektørens kontor  
 Slagelse

Byggesag lb. nr. 249/72

**1. OS**

SAG	: 2 ETAGES RÆKKEHUSE, SLAGELSE	NR.	: 710 - 19 71
BELIGGENDE	: BYSKOVVEJ - SØNDERMARKSVEJ	MATR. NR.	: 64 U 75 A OG 283 S.K.M
BYGHERRE	: DIR. BØJE NIELSEN, ERANTISVEJ 38, 4700 NÆSTVED	MÅL	: 1:20, 1:5
EMNE	: DETAILTEGNING AF UDHUS	ARKIT.:	
SIGN.	: T. J.	DATE:	25.5.72
		REV.:	

ARKITEKT B. NORDSTED-JØRGENSENS TEGNESTUE, KØBMAGERGADE 7, 4700 NÆSTVED, TLF. (03) 72 38 6



B.1.2.4.177

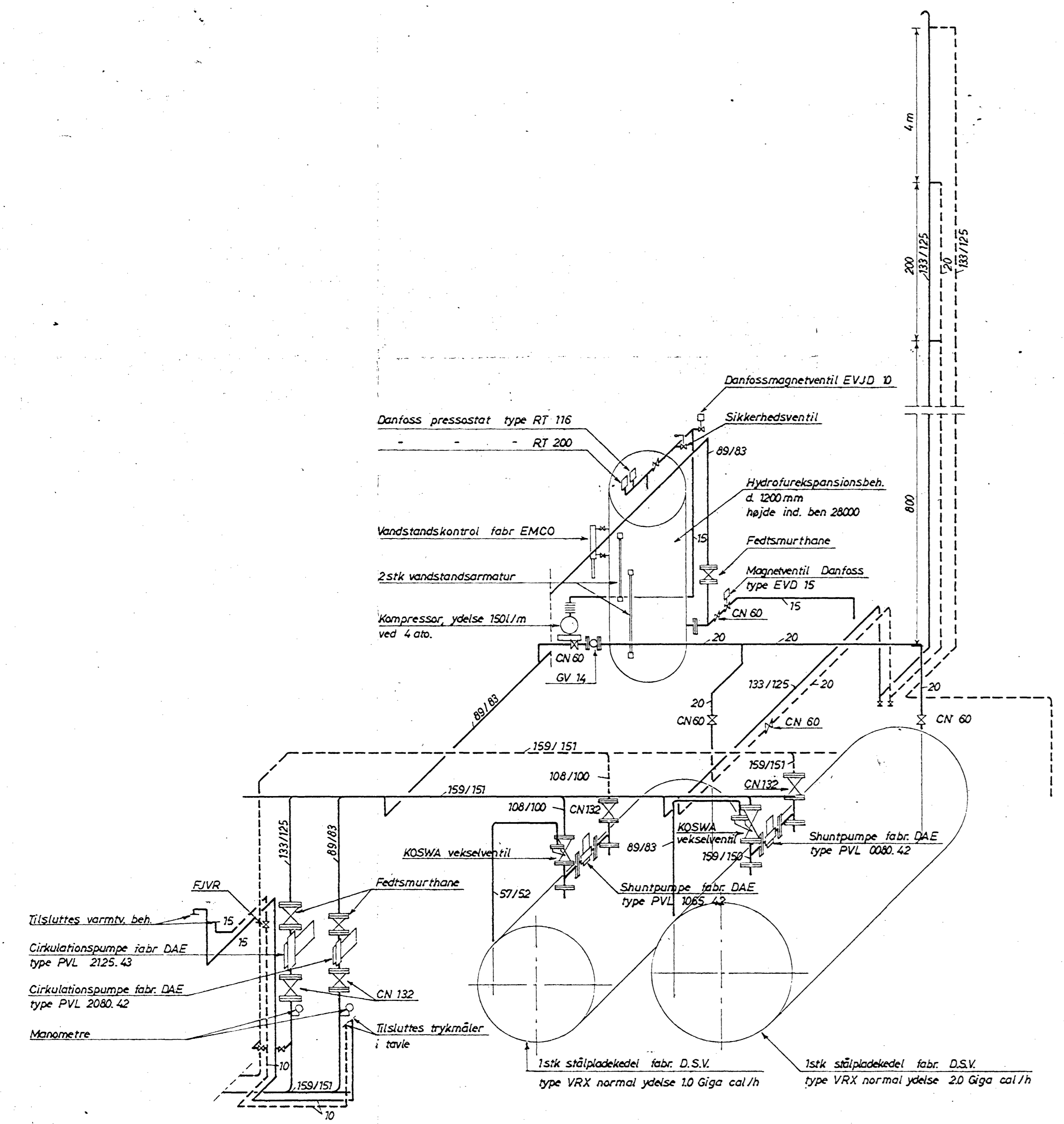
**GENPART**  
Bygningsinspektørens kontor  
Slagelse

Byggesag 15. nr. 249/72.

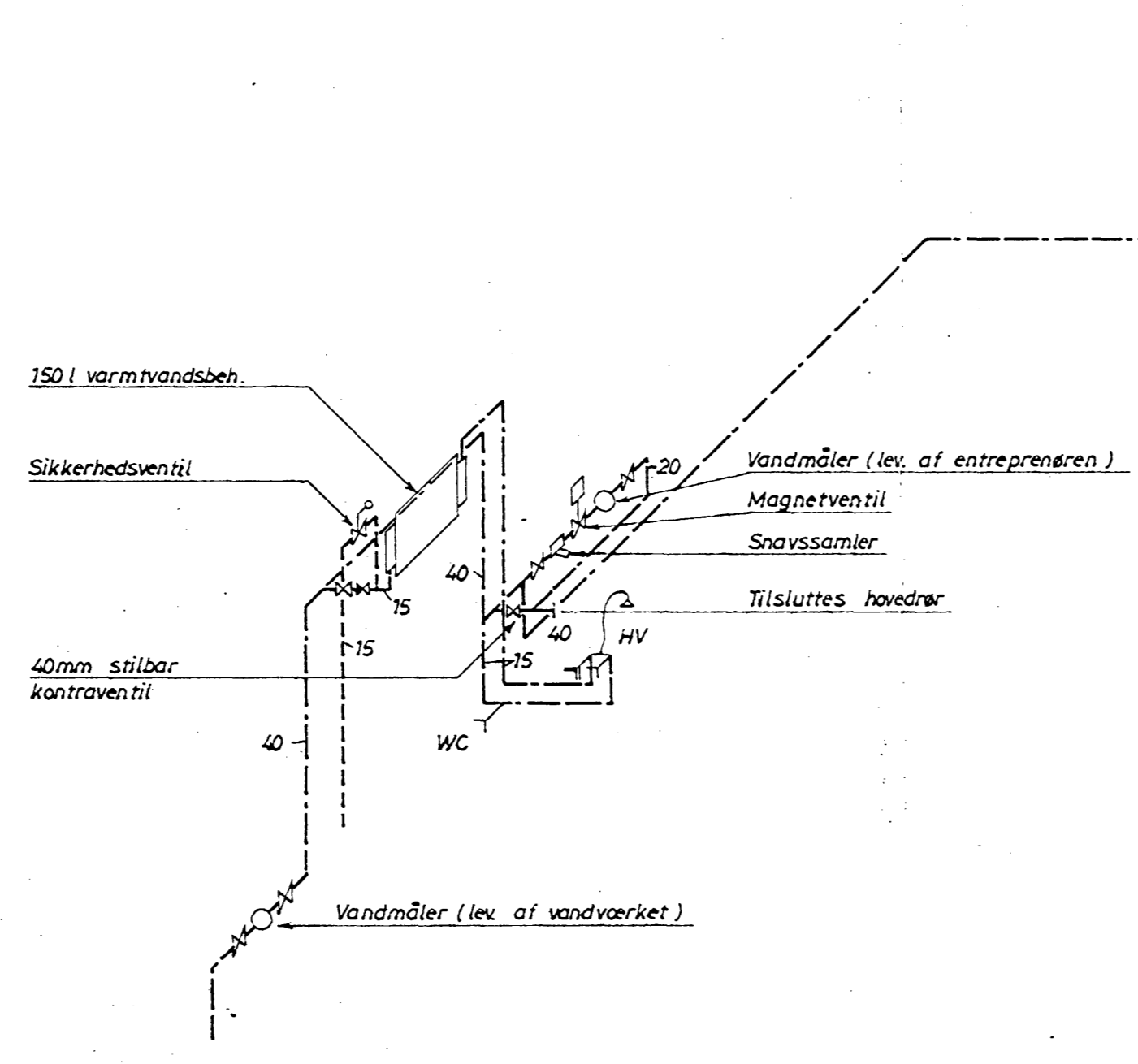
Henhører til byggetilladelse  
lb. nr. 249/72 af 23/6-72.  
Bygningsinspektørens kontor, Slagelse

**O.S**

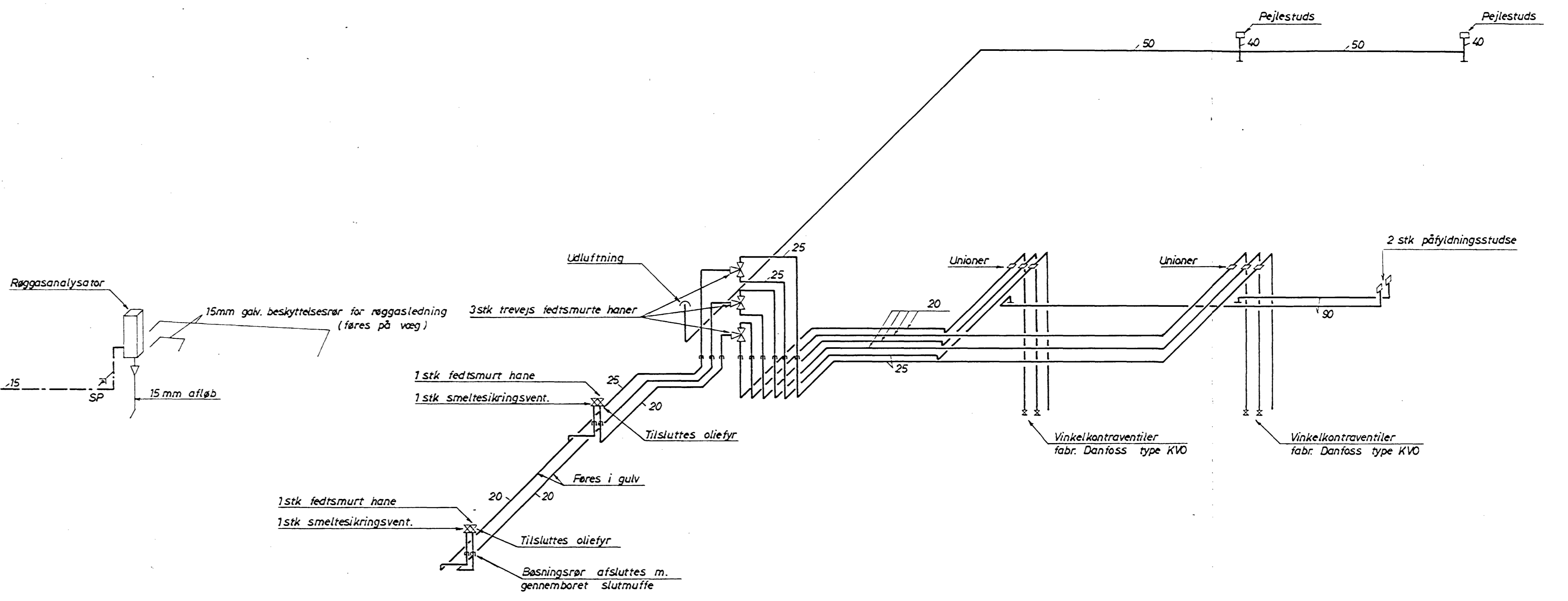
SAG	: 2 ETAGES RÆKKEHUSE SLAGELSE	NR.	: 710-71
BELIGGENDE	: BYSKOVVEJ - SØNDERMARKSVEJ	MATR. NR.	: 64 <sup>U</sup> 75 <sup>A</sup> OG 263 SK.M.
BYGHERRE	: DIR. BØJE-NIELSEN	MÅL	: 1:50
EMNE	: TAGPLAN	ARKIT.	: B. NORDSTED-JØRGENSENS
SIGN.	: E.O. <i>[Signature]</i> DATO: 26.5.72. REV.:	TEGNESTUE	: GAVNØVEJ 103. 4700 NÆSTVED. TELF. (03) 80 02 55



Hovedrørsdiagram.



Vanddiagram.



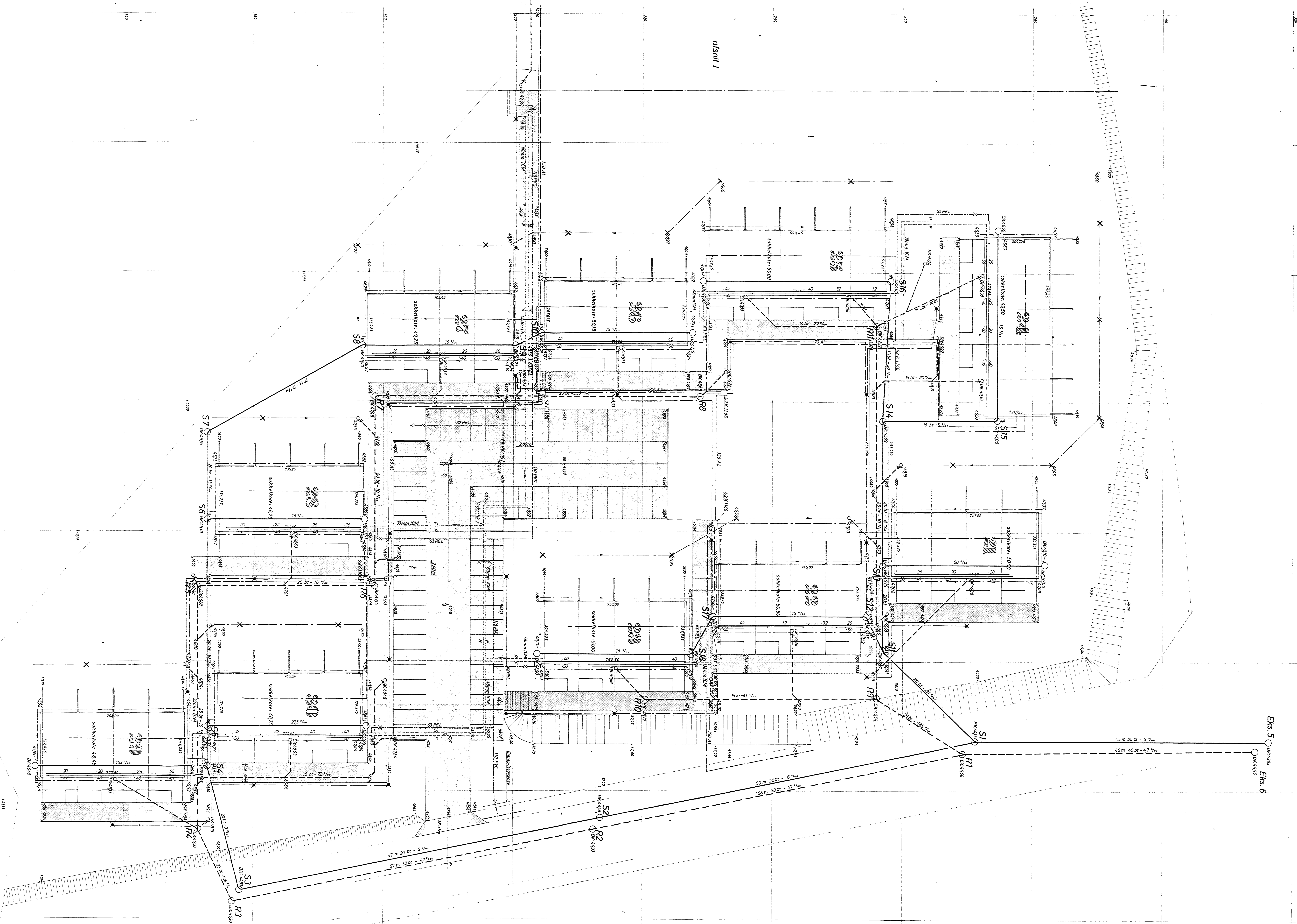
Olierørsdiagram.

HR DIREKTØR BØJE NIELSEN, NÆSTVED.  
**RÆKKEHUSE, SLAGELSE.**

REVIDERINGSDATO:	MÅL: 1:50	EMNE:
A: G:	DATE: 22.8.1972	<b>Kedelcentral diagrammer.</b>
B: H:		
C: I:		
D: J:		
E: K:	TEGN. AF: AH	SAG NR.: 1742
F: L:	GODK. AF:	TEGN. NR.: 7-1742-14

**R. CHRISTIANSEN RÅDGIVENDE INGENIØRVIRKSOMHED**

NØRREGADE 44 • 7400 HERNING • TELEFON (07) 121700 • GIRO 16167



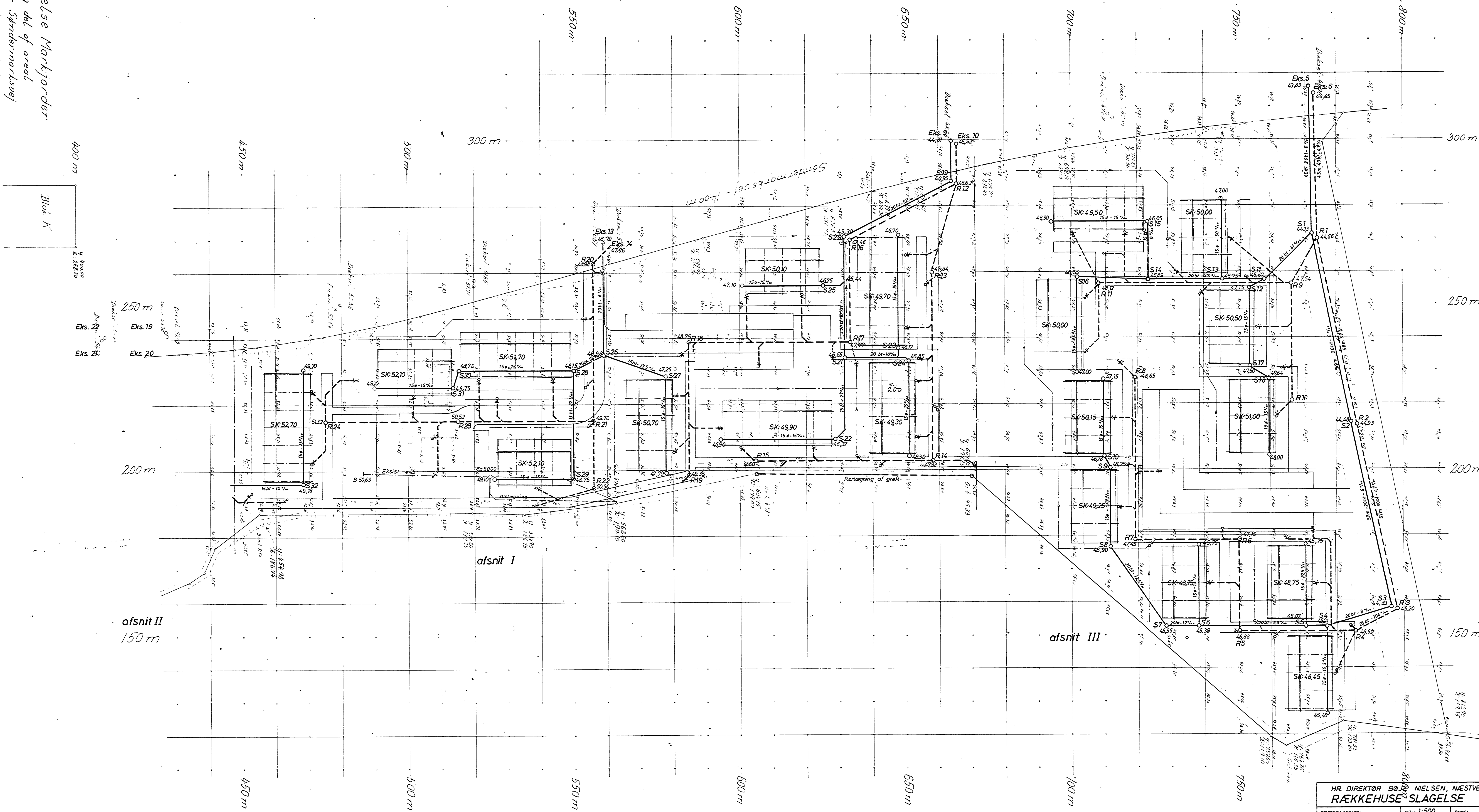
EKS 5  
EKS 6

**Notis:**  
 Ubenævnte aflasteflanger er IS-BT.  
 (under bygning dag IS-BT eller IS som bygflanger)  
 (afslab fra bygflange er IS-BT)  
 Hvis den ligger lavere end normal RUX  
 opåle som drøm, ved 11. måned, samme  
 flanger-ende er 200t med 10mm dråbe  
 fremstørrelse og med afslabende har vandlås  
 med afslabende er 200t med 15 dråbe  
 med afslabende er 200t med 15 dråbe  
 Ubenævnte eggenstørrelser lægges  
 med min. 10%, lægges med min. 3%, 100d  
 X-ventilering lægges med min. 3%, 100d  
 angiver af slabs og afløbet med fald  
 i mellem placert i terrænlyg  
 eller by-ventilering, udgør vandløb FEL-700

THE DIRECTOR BAE NIELSEN, KØBENHAVN <b>RÆKKEHUSE SLAGELSE</b>	
UDBUDSDAG: 11.11.2007 UDBUDSFRIST: 15.11.2007 UDBUDSÅBENBARING: 16.11.2007 kl. 10.00 UDBUDSÅBENBARING: 16.11.2007 kl. 10.00	UDBUDSBEHOV: 3-17/2-4E UDBUDSBEHOV: 3-17/2-4E
K. CHRISTIANSEN RÅDGIVENDE INGENIØR VIRKSOMHED A/S NORDRETOR 11 • POSTBOKS 1 • TELEFON 5011 1203 • FAX 5020 1142	UDBUDSBEHOV: 3-17/2-4E UDBUDSBEHOV: 3-17/2-4E

1:500

Stogelse Markjorder  
Nordlig del af areal  
øst for Søndermarksvej  
Udfærdiget i april 1972  
efter optagning og måling  
af  
Landsinspektør  
Landsinspektør

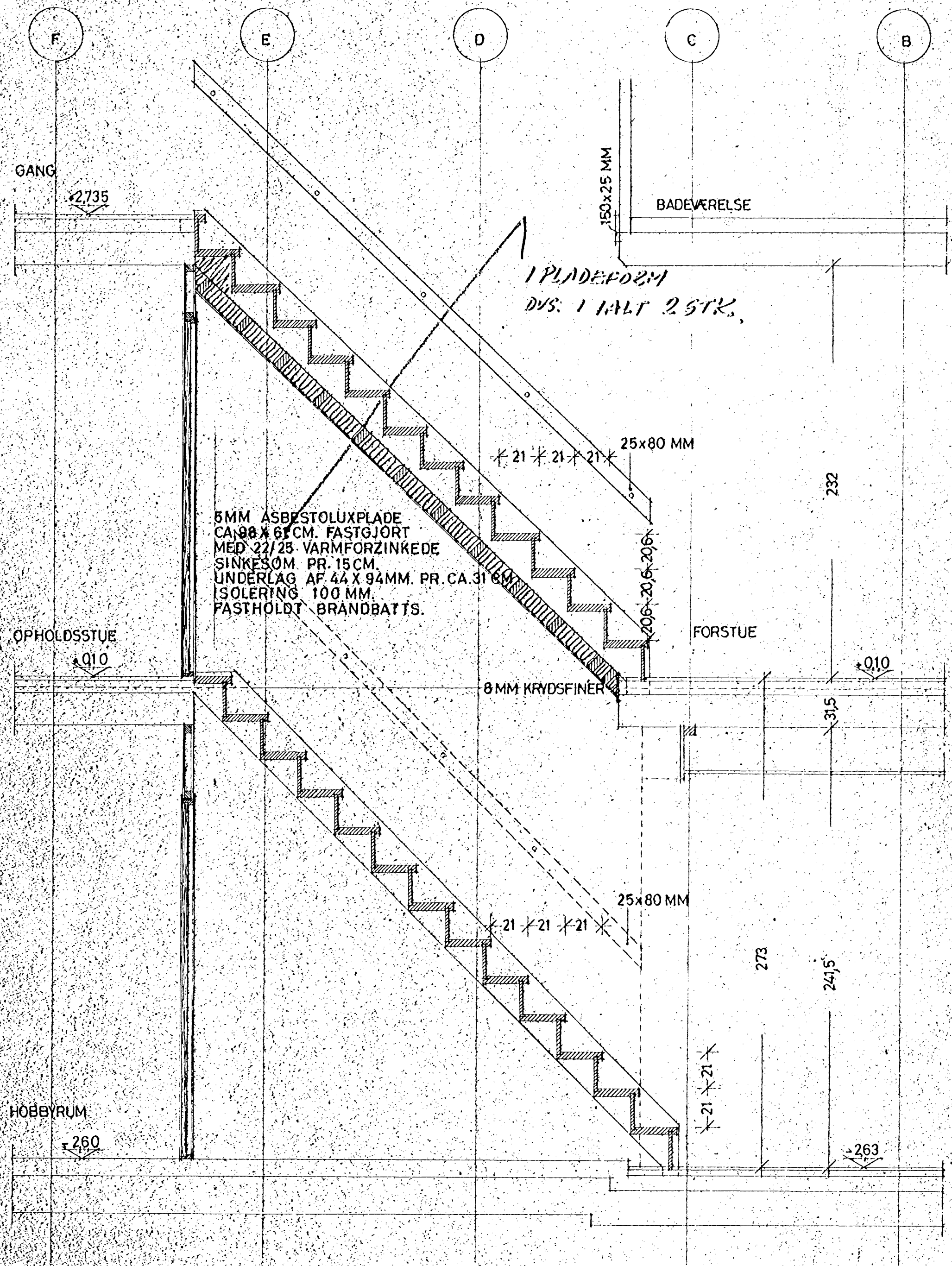


B.I. 15. NOV 72

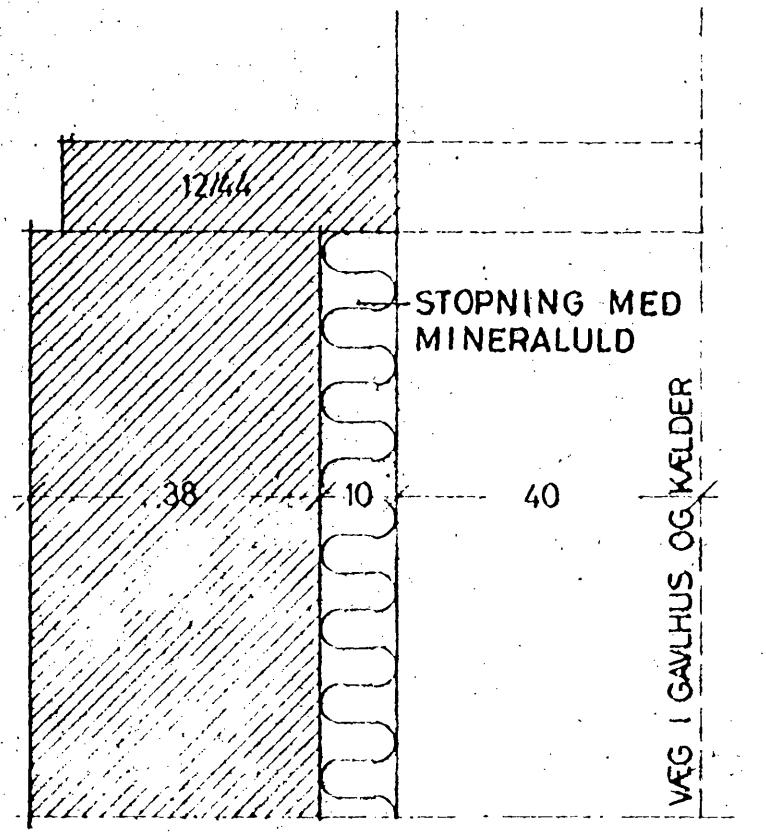
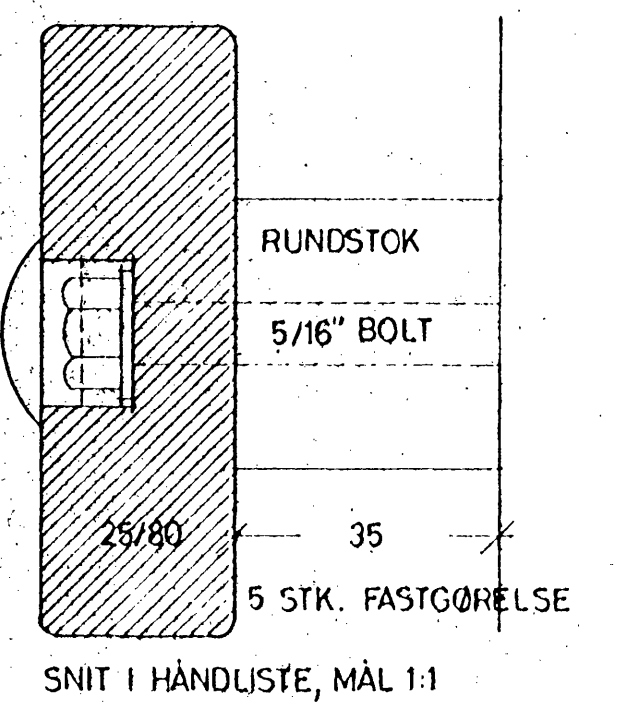
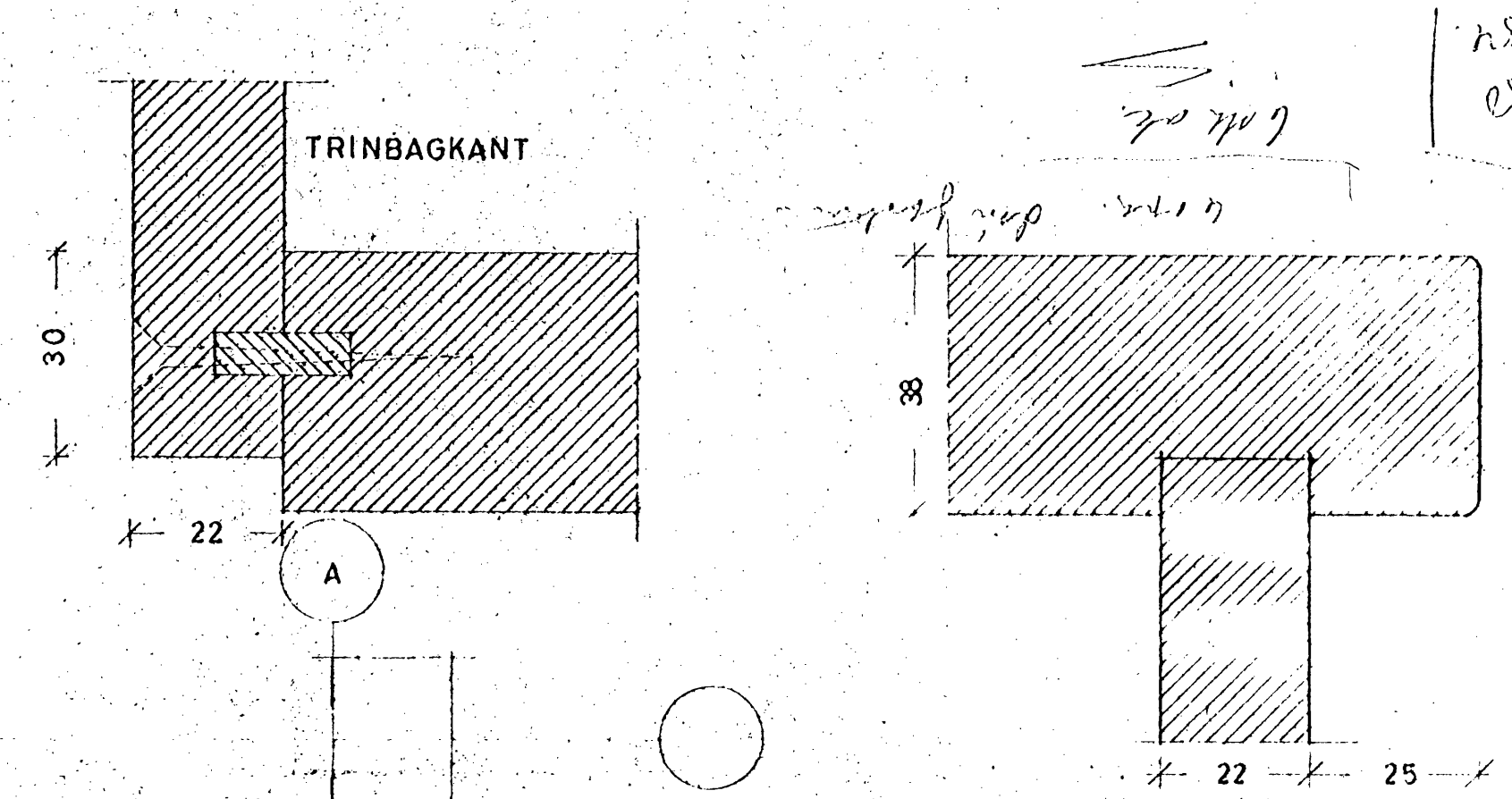
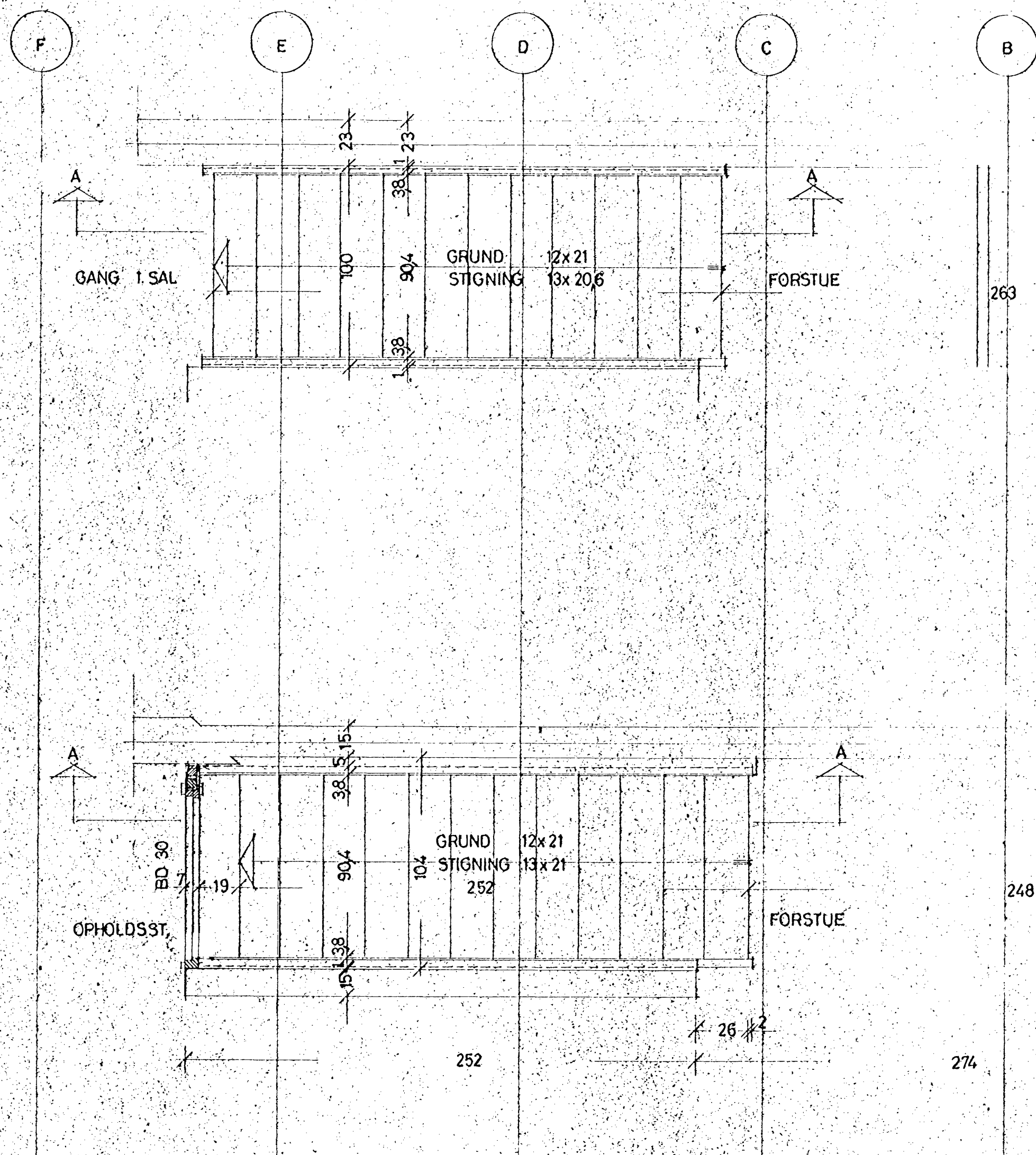
Bygning nr. 24912

Bygning nr. 24912  
Eksisterende bygning  
nr. 24912 af 20/10-72  
Bygning nr. 24912

HR DIREKTØR BØRGE NIELSEN, NÆSTVED			
RÆKKEHUSE SLAGELSE			
REVIDERINGS-DATO:	MÅL: 1:500	EMNE: Oversigtsplan kloak, afsnit I og III	
A: I: G: S: D: E: F:	DATO: 30.6.1972	TEGN. AF: BN	SAG NR.: 1742
		TEGN. NR.: 1742	TEGN. NR.: 5-1742-1
R. CHRISTIANSEN RÅDGIVENDE INGENIØRVIRKSOMHED A/S			
NØRREGADE 44 • 7400 HERNING • TELEFON (07) 1217 00 • CTRØ 16167			



SNIT A-A

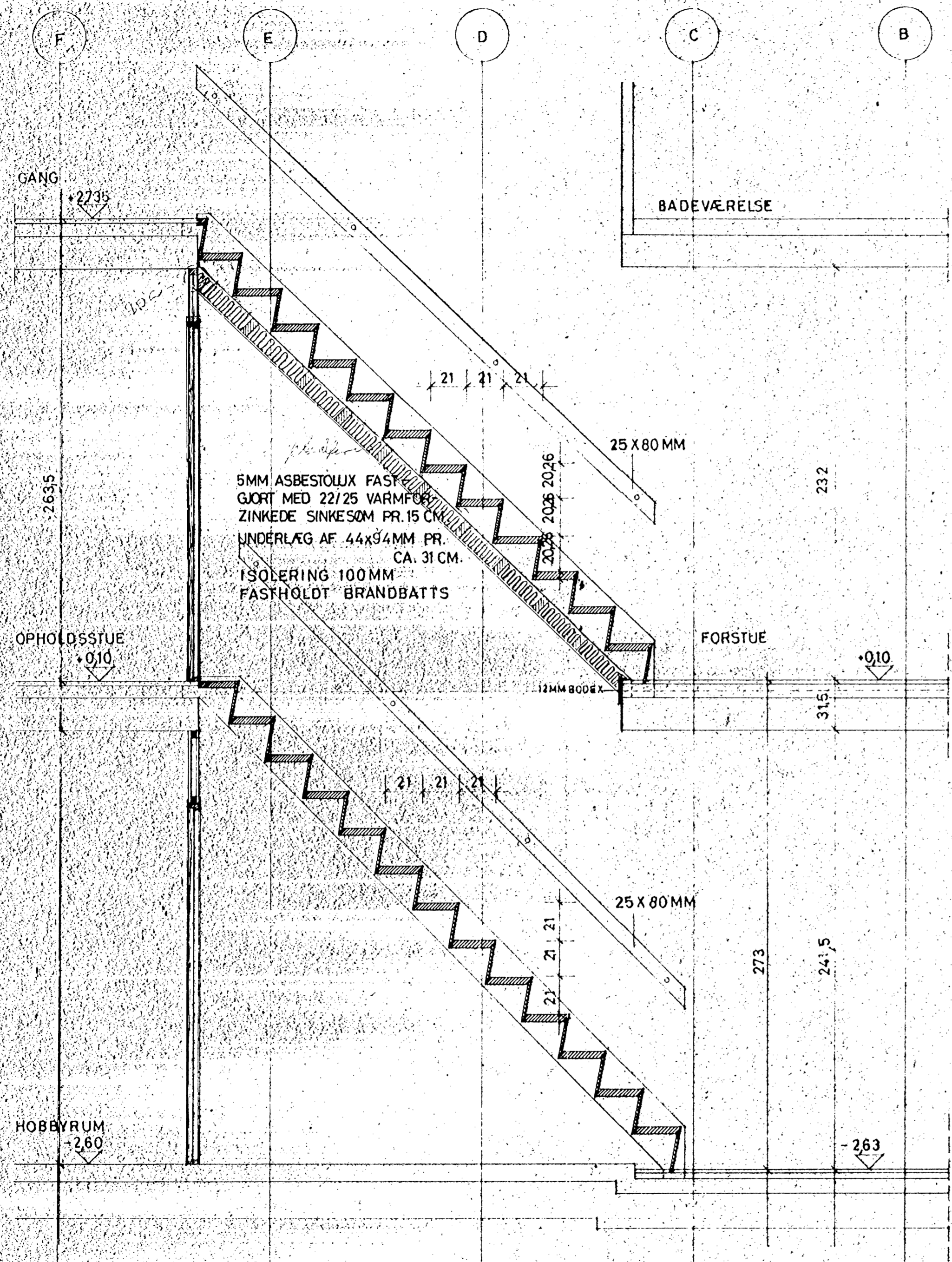


Henhører til byggetilladelse  
 lb. nr. 249/72 af 20/10-72  
 Bygningsspektorens kontor, Slagelse

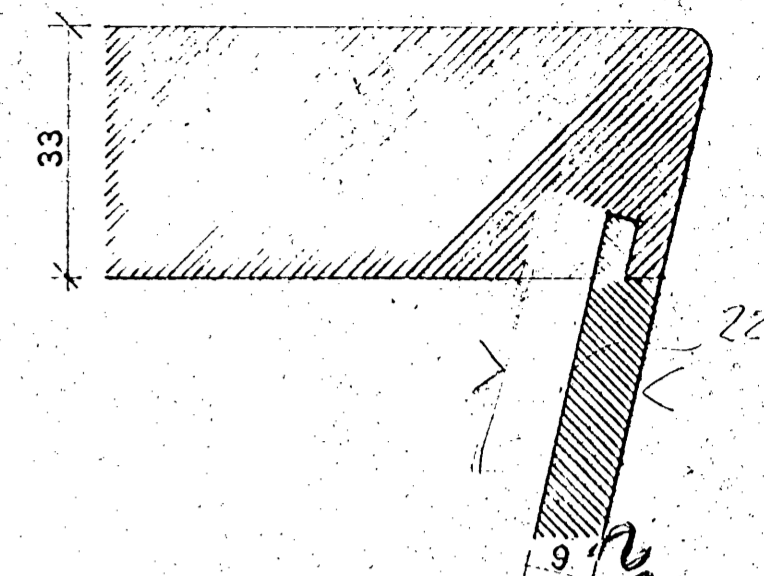
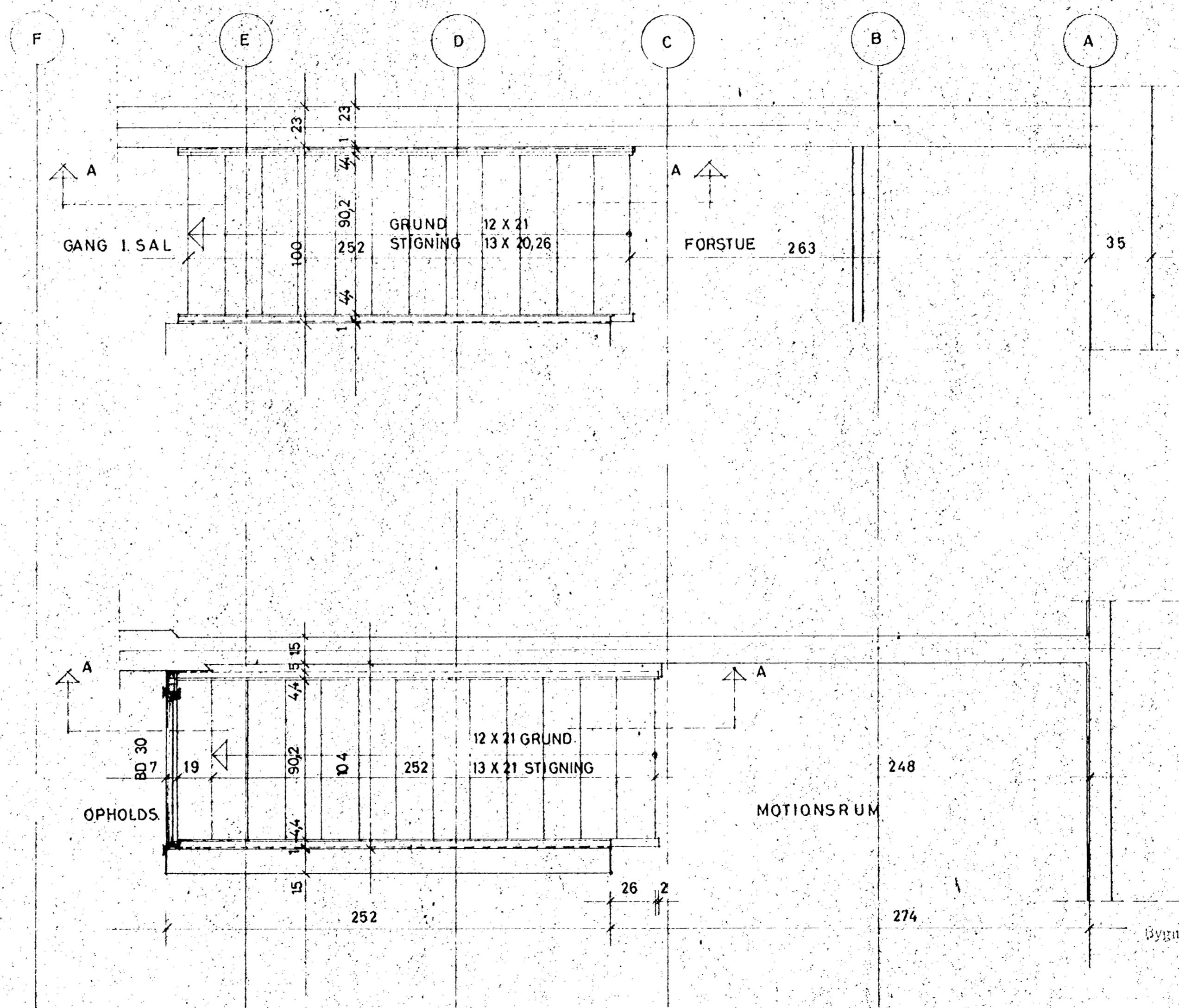
GENPART  
 Bygningsspektorens kontor  
 Slagelse  
 Byggesag lb. nr. 249/72  
 K-15.10.73

**1.05**

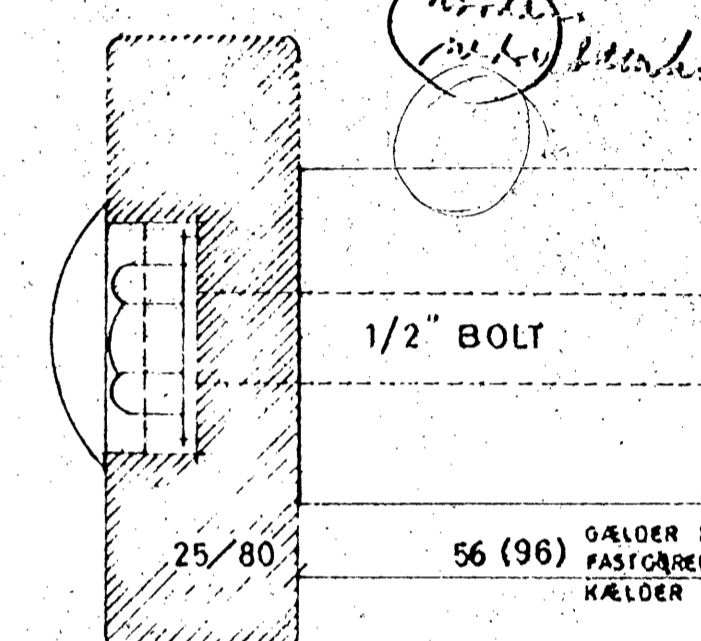
SAG	2 ETAGE'S RÆKKEHUSE, SØNDERMARKSVEJ, SLAGELSE	42 X 84
BELIGGENDE	BYSKOVVEJ - SØNDERMARKSVEJ, SLAGELSE	64.4 OG 75.3
BYGHERRE	DIR. BØJE NIELSEN	
EVNE	TRAPPER	1:1, 1:20
SIGN.	DATA 29.8.72. REV. 9.10.73. 12.10.73.	
ARKITEKT	B. NORDSTED	Z. GENSEN



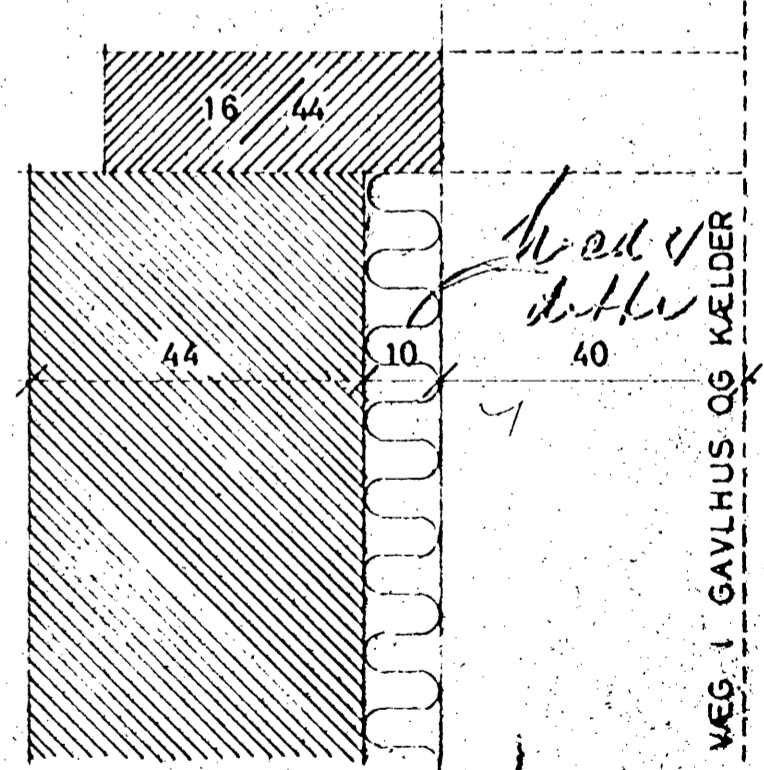
SNIT A-A



SNIT I TRINFORKANT MÅL 1:1



SNIT I HÅNDLISTE, MÅL 1:1



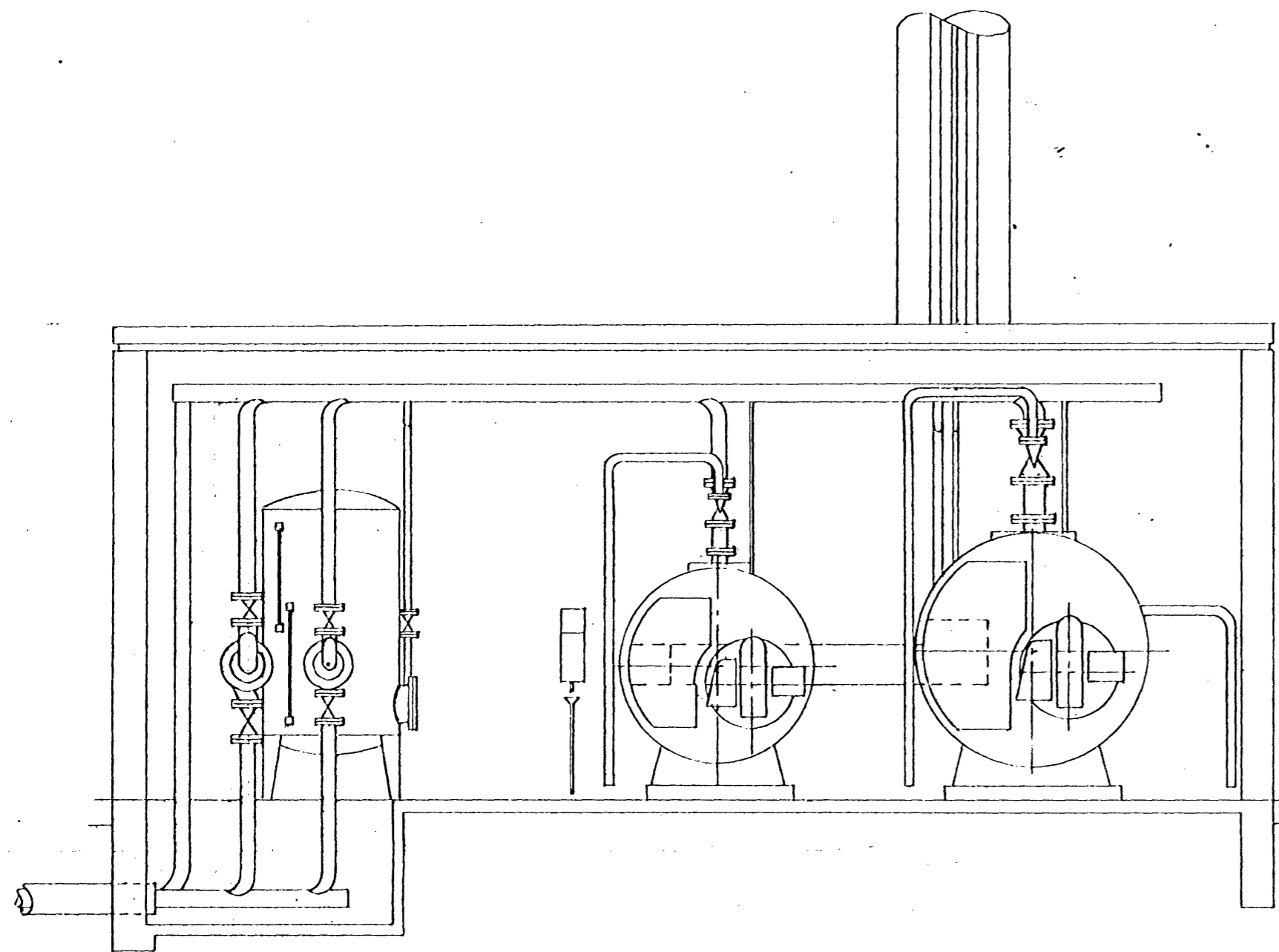
SNIT I VANGE VED LEJLIGHEDSSKEL, MÅL 1:1

Byggesag lb. nr. 249/72

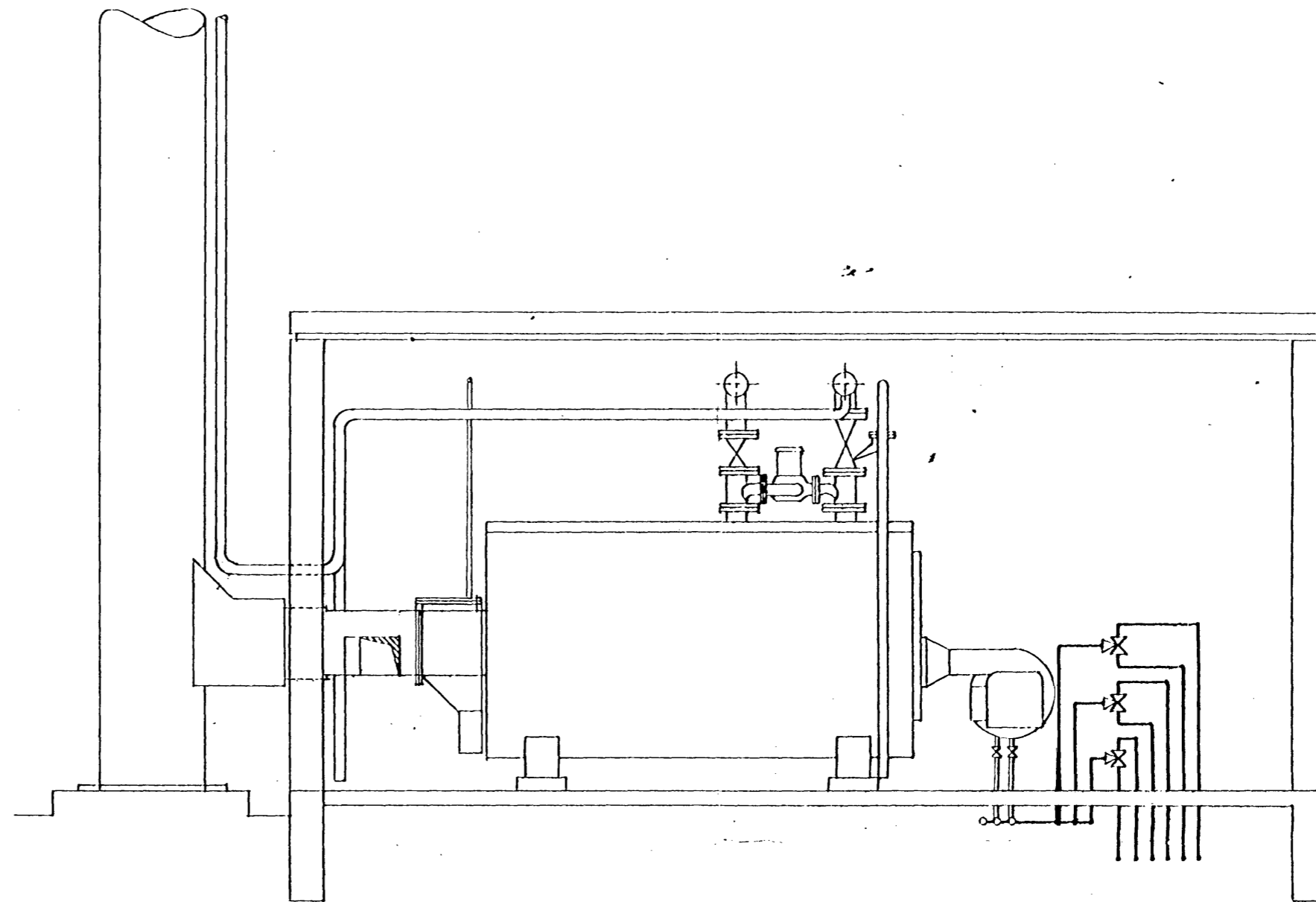
BYG	2 ETÅGERS RÆKKEHUSE, SØNDERMARKSVEJ, SLAGELSE	NR.	710-71-105
BELEGGENDE	BYSKOVVEJ - SØNDERMARKSVEJ, SLAGELSE	MATR. NR.	64 <sup>A</sup> OG 75 <sup>A</sup>
BYGHERRE	DIR. BOJE NIELSEN	MÅL	1:20, 1:1
EMNE	TRAPPER	DATE	23. 8. 72.
SIGN.	<i>[Signature]</i>	REV.	9. 10. 73.

ARKITEKT B. NORSTED-JØRGENSENS FÆGNESTUE GAVNØVEJ 103. 4700 NÆSTVED TELF. (03) 80 02 55

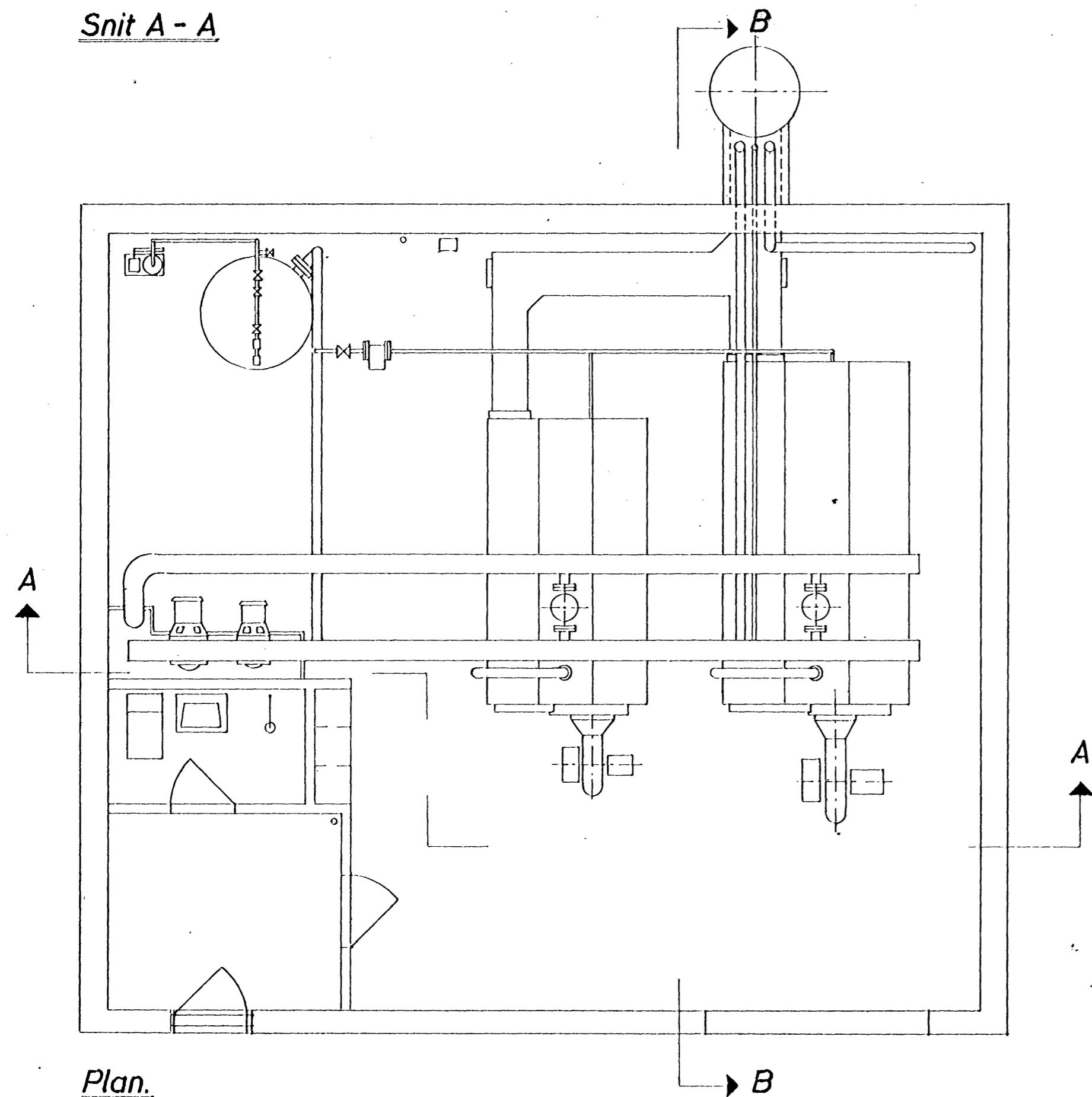
1.05



Snit A - A



Snit B - B



Plan.

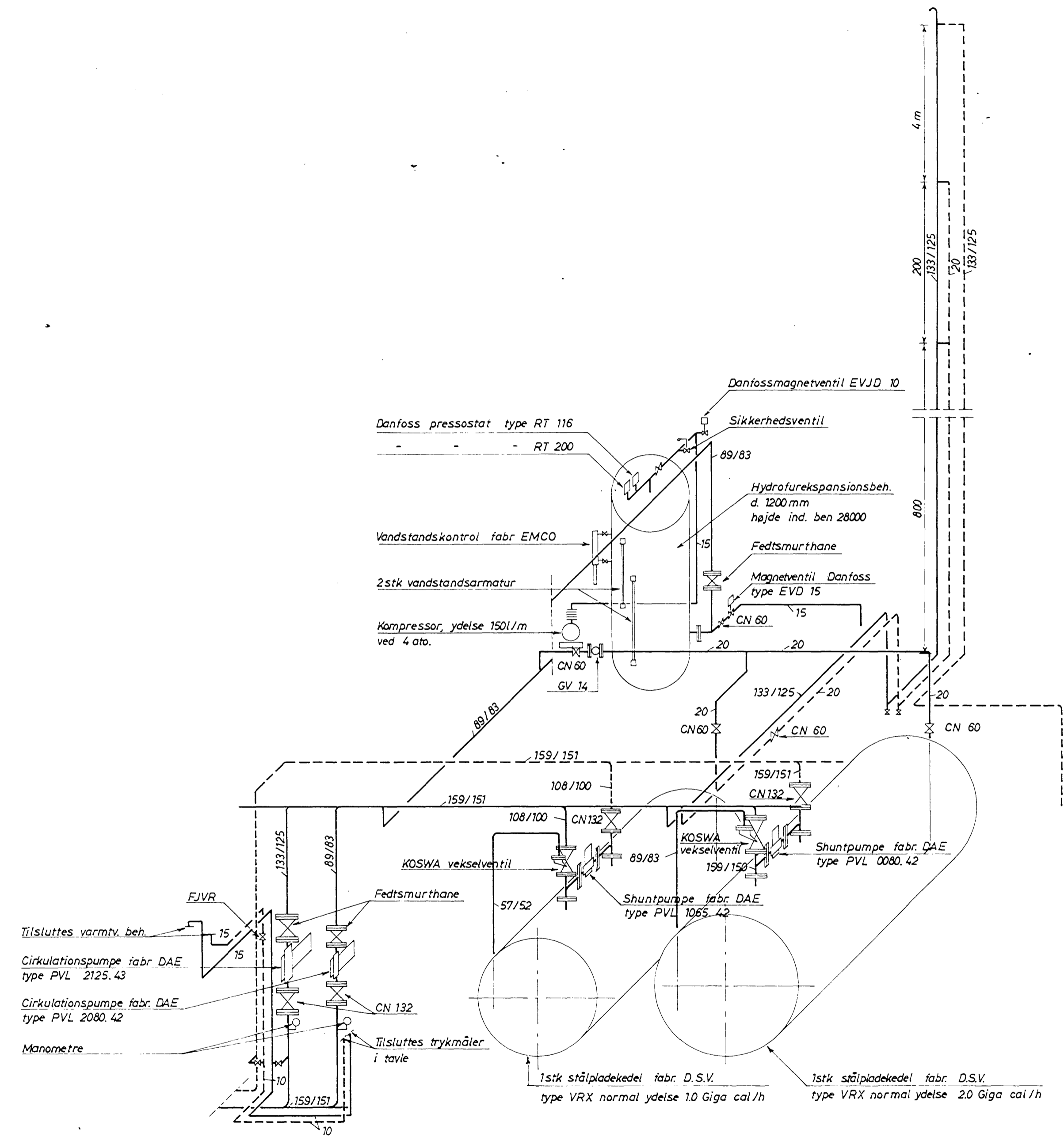
Bl. 20. 1172

CUNPART  
Bygningsingeniørkontor  
Slagelse

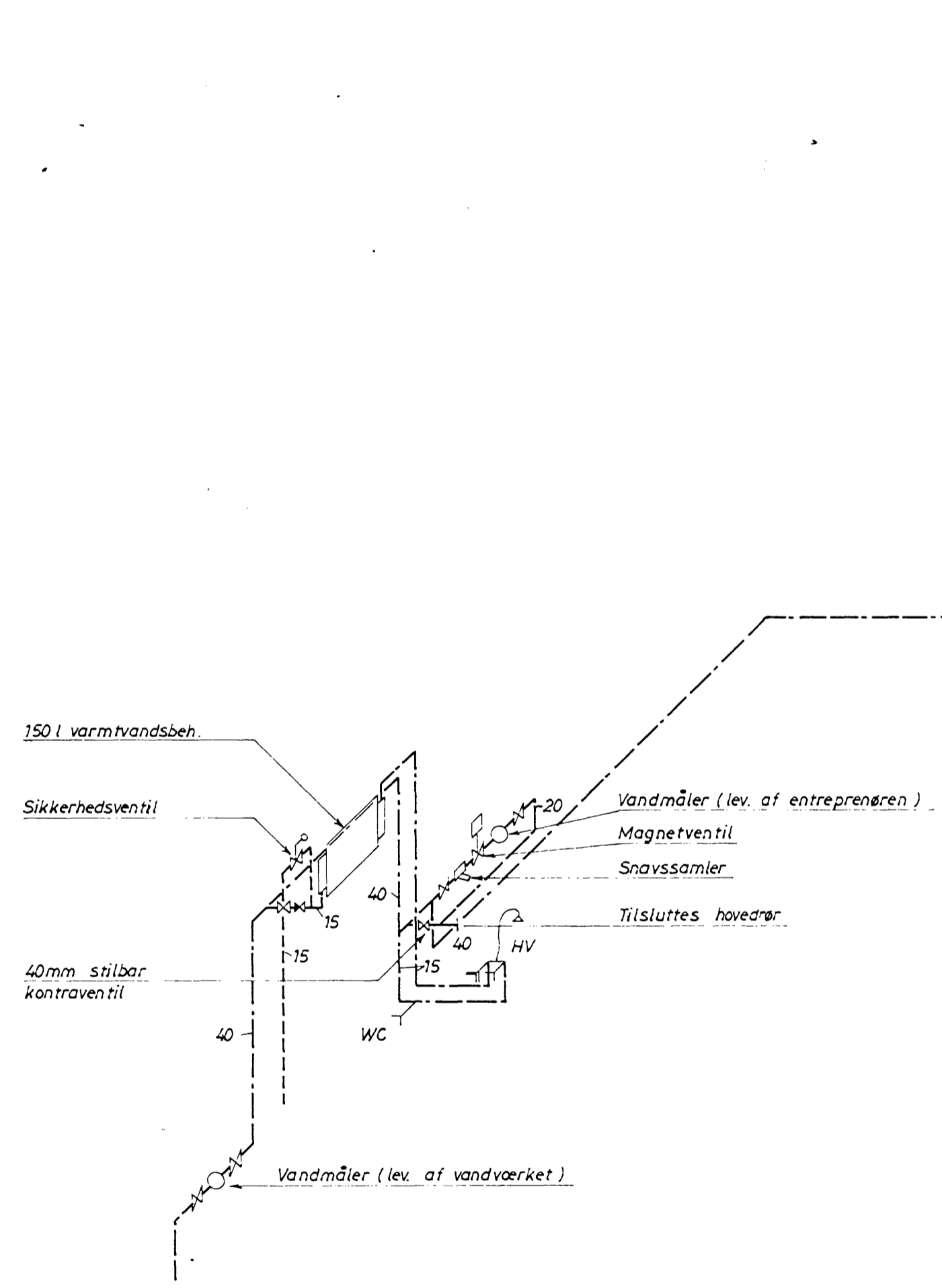
Byggesag lb. nr. 279/72

HR DIREKTØR BØJE NIELSEN, NÆSTVED.			
RÆKKEHUSE, SLAGELSE.			
REVIDERINGSDATO:	MÅL: 1:50	EMNE:	
A: G:	DATE: 22.8.1972	Kedelcentral, plan og opstalt.	
B: H:	TEG. AF: AH	SAG NR.: 1742	TEGN. NR.: 7-1742-13
C: I:	GODK. AF:		
D: J:			
E: K:			
F: L:			
R. CHRISTIANSEN		RÅDGIVENDE INGENIØRVIRKSOMHED 1/1,	
NØRREGADE 44 • 7400 HERNING • TELEFON (07) 121700 • GIRO 16167			

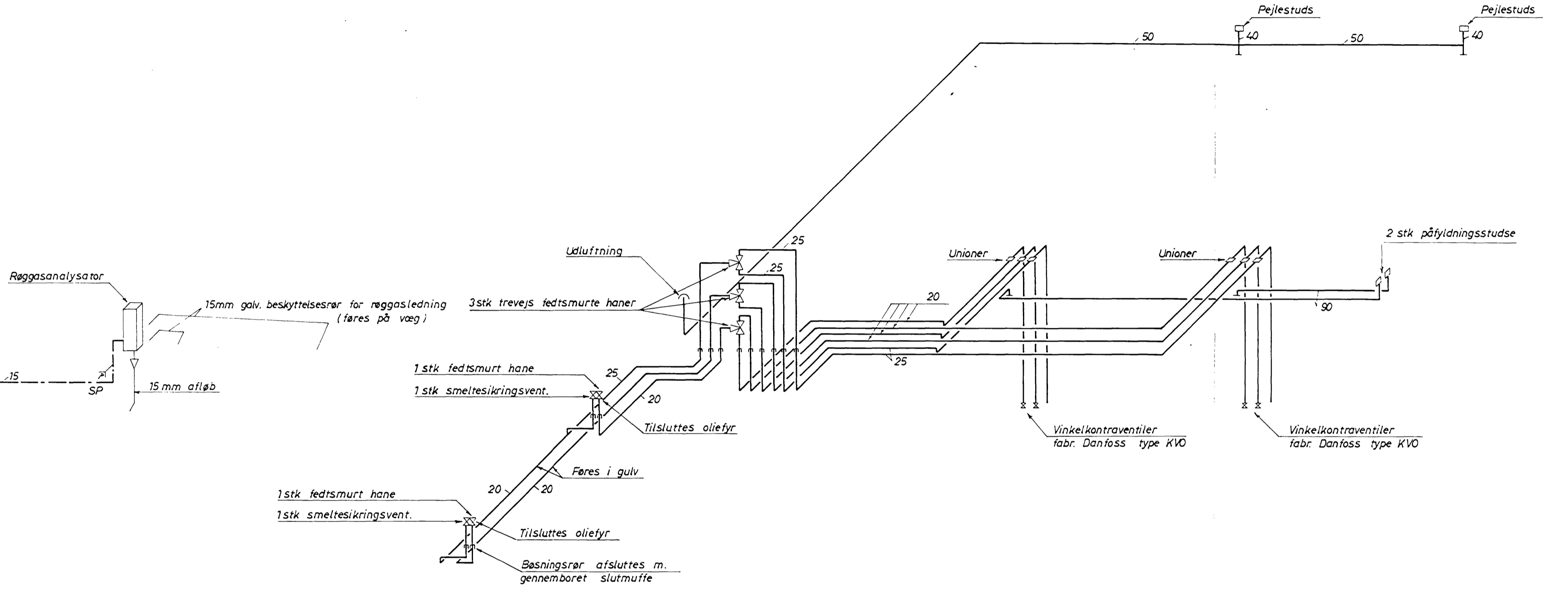




Hovedrørsdiagram.

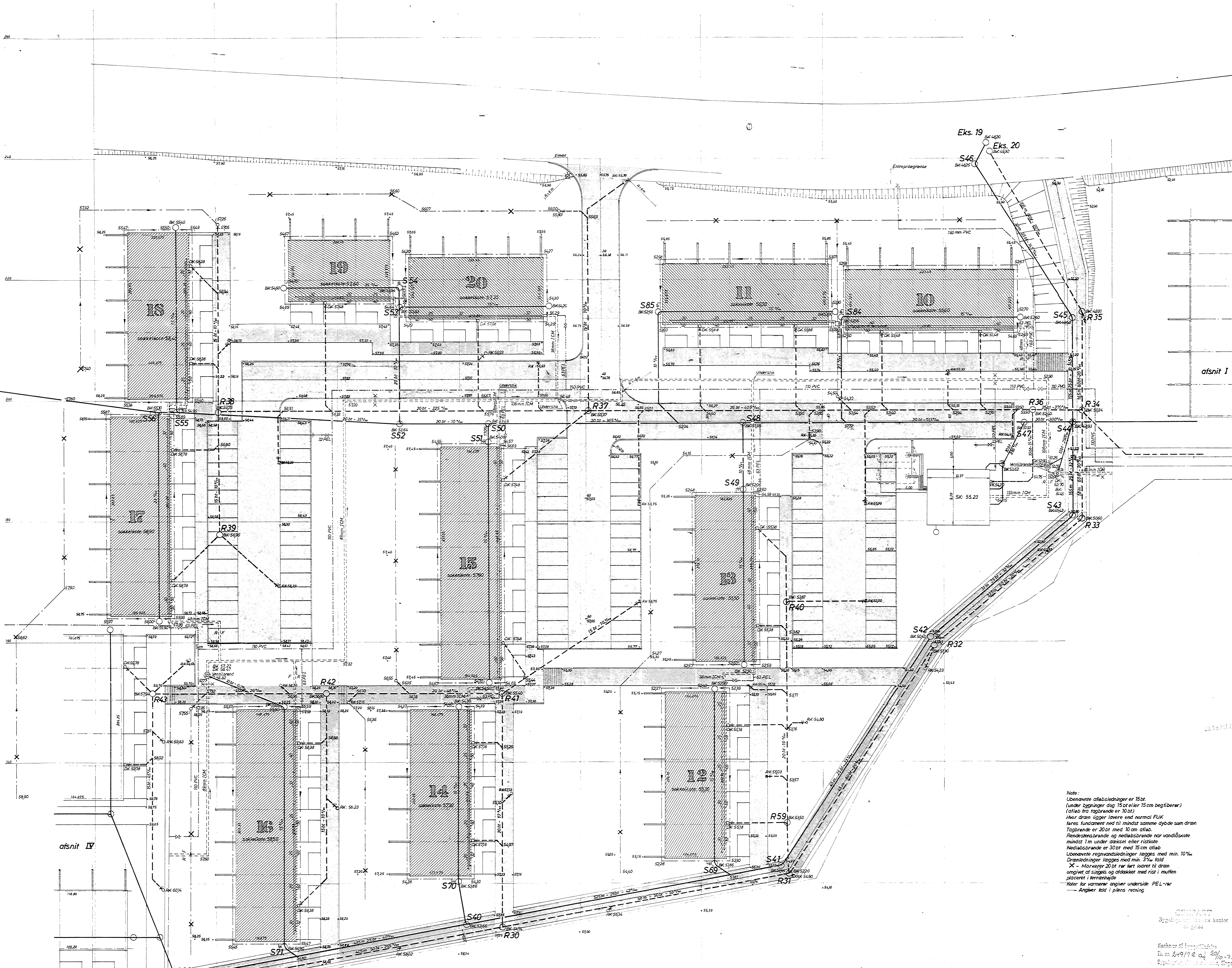


Vanddiagram.



Olierørsdiagram.

HR DIREKTØR BØJE NIELSEN, NÆSTVED.		
RÆKKEHUSE, SLAGELSE.		
REVIDERINGS- DATO:	MÅL: 1:50	EMNE:
A: G:	EMNE: 22.8.1972	Kedelcentral diagrammer.
B: H:	TEGN. AF: AH	SAG NR.: 1742
C: I:	GODK. AF:	TEGN. NR.: 7-1742-14
D: J:		
E: K:		
F: L:		
R. CHRISTIANSEN RÅDGIVENDE INGENIØRVIRKSOMHED/S		
NORREGADE 44 • 7400 HERNING • TELEFON (07) 12 17 00 • GIRO 16167		

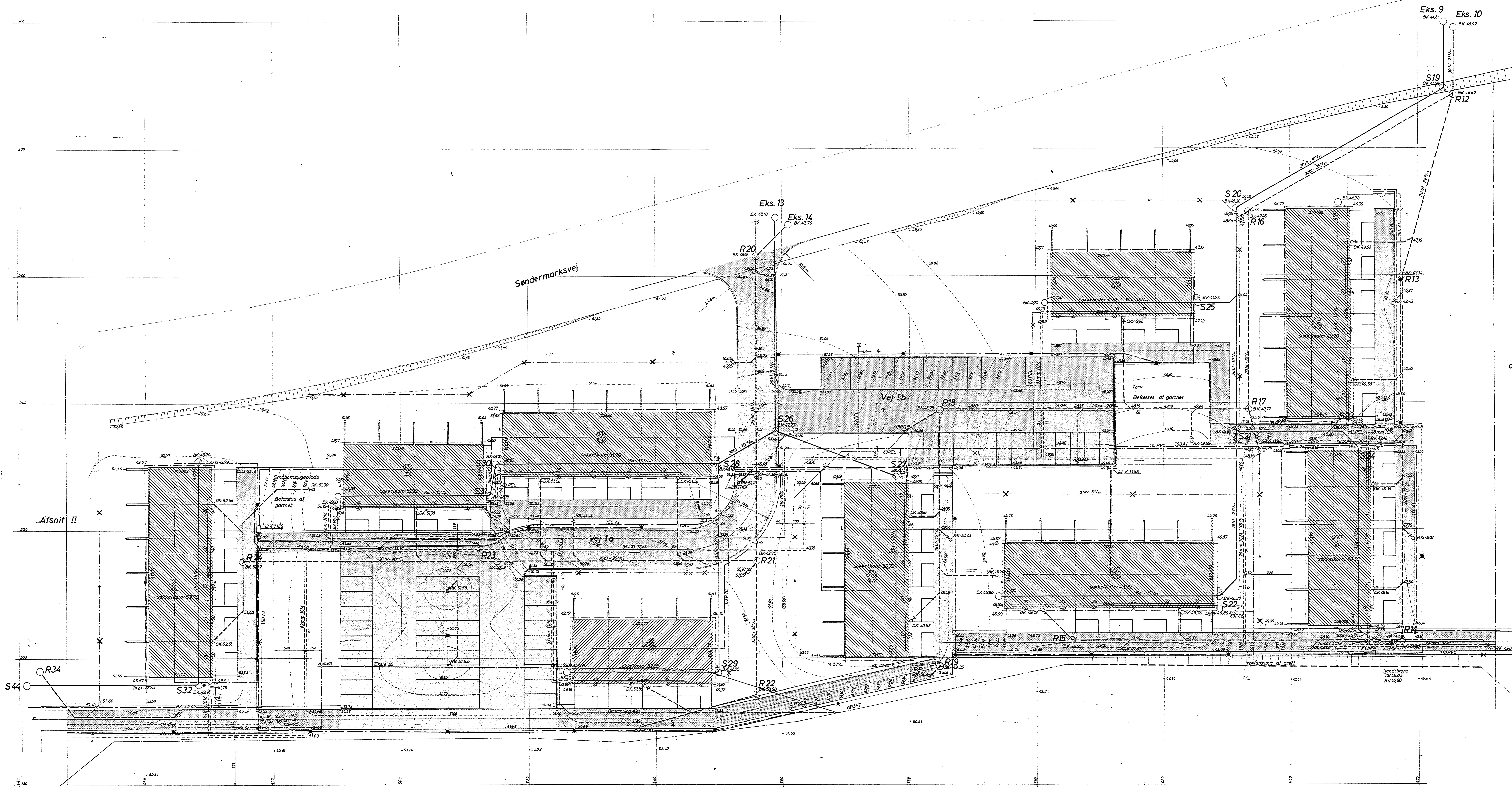


Note:  
 Ubenævnte afløbssledninger er 150t  
 (under bygninger dog 150t eller 15cm begfibærer)  
 (afledt fra tagbrønde er 100t)  
 Hvor dræn ligger lavere end normal FUK  
 føres fundament ned til mindst samme dybde som dræn  
 Tagbrønde er 200t med 10cm afløb  
 Rensningsbrønde og nedløbsbrønde har vandlås  
 mindst 1m under dæksel eller ristskote  
 Nedløbsbrønde er 300t med 15cm afløb  
 Ubenævnte regnvandsledninger lægges med min. 10%  
 Drænligheder lægges med min. 3% fald  
 X - Markering 200t rør tæt isoleret til dræn  
 omgivet af sugesås og dækket med ris i mulen  
 placeret i terrænhøjde  
 Koter for varmere angiver underside PEL-rør  
 Angiver fald i piens retning

afsnit IV

afsnit I

HR. DIREKTØR BØJE NIELSEN, NESTVED <b>RÆKKEHUSE, SLAGELSE</b>		Best.nr.: 3-1742-3E
BEVANDRINGS-DATO: A: 28.10.72 B: 7.5.1972 C: 4.5.1972 D: 17.5.1972 E: 17.12.1972	G: H: I: J: K: L:	EMNE: <b>Terræn-og ledningsplan          afsnit II</b>
R. CHRISTIANSEN RÅDGIVENDE INGENIØRVIRKSOMHED/V		TEKN. NR.: 3-1742-3E
NØRREGADE 44 • 7400 HERNING • TELEFON (07) 12 17 00 • GIBO 1410		

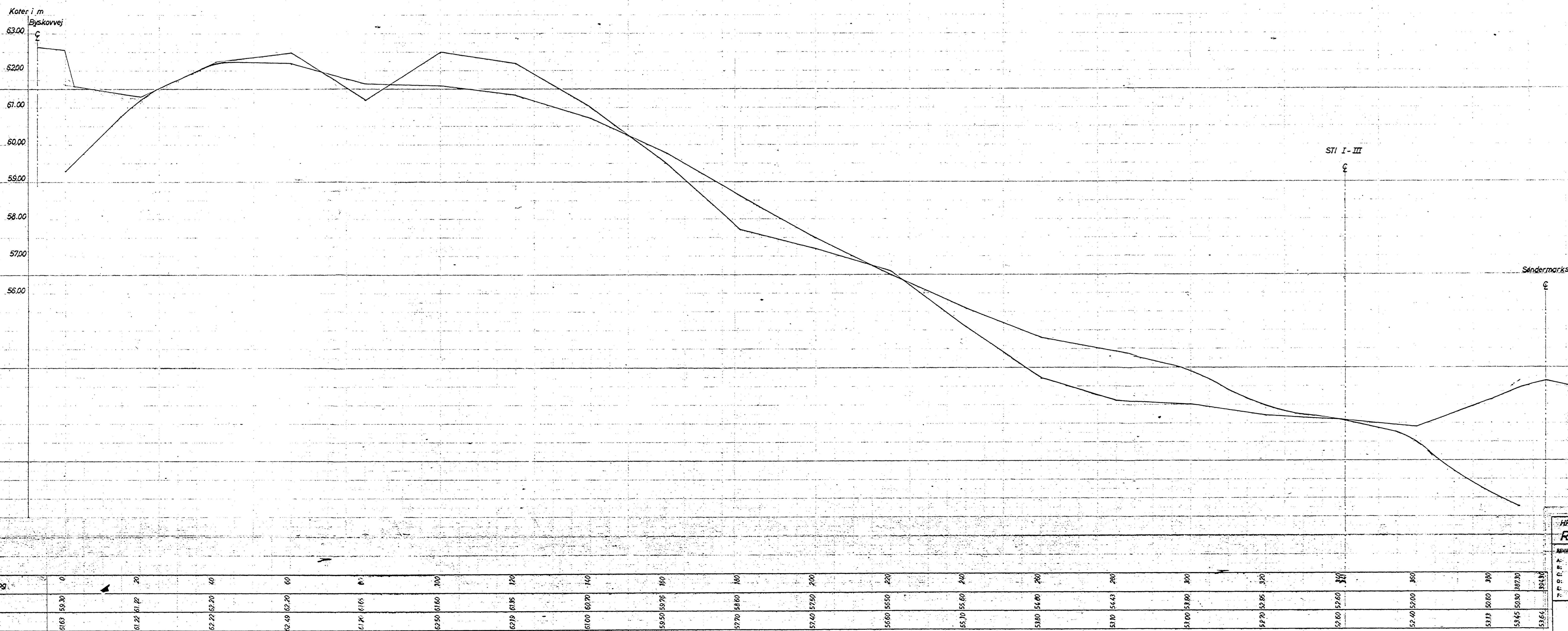
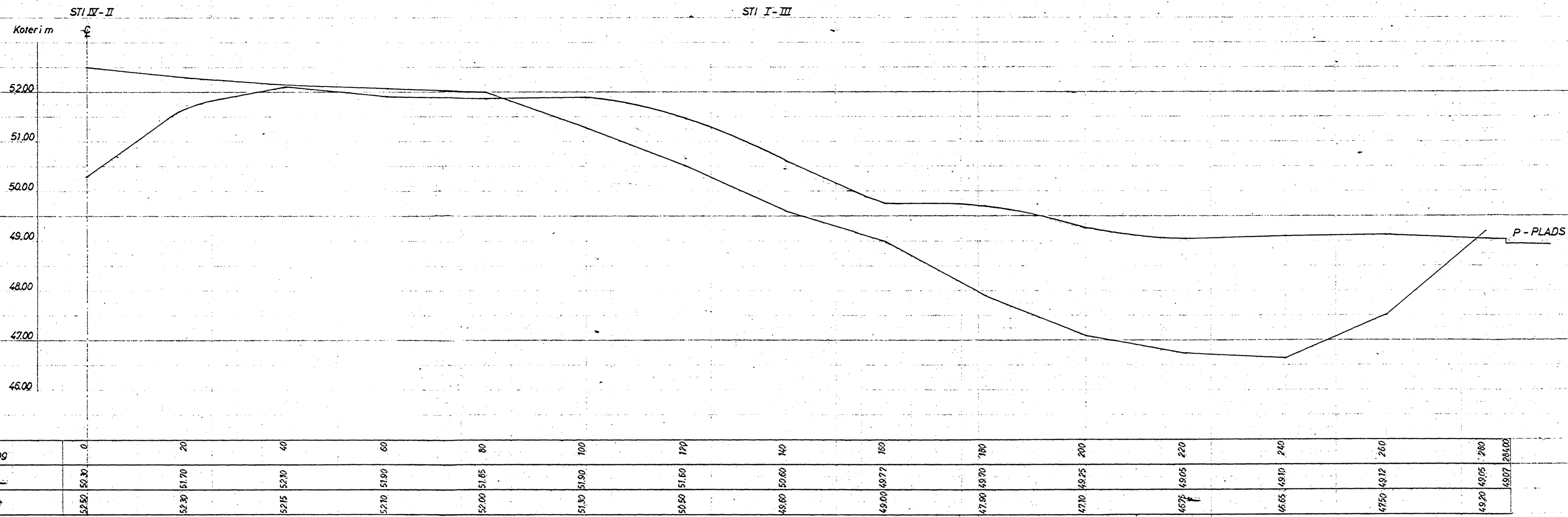


afsnit III

Note:  
 Ubenevnte afløbninger er 15 bt  
 (under bygninger dog 15 bt eller 15 cm befgrberer)  
 (afløb fra tagbrønde er 10 bt)  
 Hvor dræn ligger lavere end normal RUK  
 læres fundament ned til mindst samme dybde som dræn.  
 Tagbrønde er 20 bt med 10 cm afløb.  
 Røststensbrønde og nedløbsbrønde har vandkote  
 mindst 1m under dækket eller ristkote.  
 Nedløbsbrønde er 30 bt med 15 cm afløb.  
 Ubenevnte regnvandledninger lægges med min. 10‰.  
 Drænledninger lægges med min. 3‰ fald.  
 X - Markeres 20 bt rør ført lodret til dræn  
 angivet af singlet og afdekket med rist i  
 muffen placeret i terrænshøjde.  
 Høter for værnere angiver underside PEL-rør  
 - Angiver fald i pilsens retning

Bl. 15 NOV 72

HR. DIREKTOR BOLE NIELSEN, NÆSTVED <b>RÆKKEHUSE SLAGELSE</b>		MAAL 1:200 TITEL: <b>Terræn og ledningsplan</b> afsnit I
BEVINDINGSLISTE: M. 16. 1972 M. 17. 1972 M. 18. 1972 M. 19. 1972 M. 20. 1972 M. 21. 1972	Dato: 30.6.1972 Tekn. af: BM Godk. af:	Teg. nr.: 3-1742-2F Sag nr.: 1742 Teg. nr.: 3-1742-2F
<b>R. CHRISTIANSEN RÅDGIVENDE INGENIØRVIRKSOMHED</b>		
NØRREGADE 44 • 7400 HERNING • TELEFON (07) 12 17 00 • CIBO 16107		



01.19.10772

CHRYSTIANSEN  
Bygningsteknisk kontor  
Slagelse

12.12.1972 af 29/10-72.  
Bygningsteknisk kontor, Slagelse

HR. DIREKTØR BØJE NIELSEN, NESTVED

**RÆKKEHUSE SLAGELSE**

Byggesag: 10. nr. 24. 72.

BRUGSBEREYDELSE: MAL 1:500, 1:50

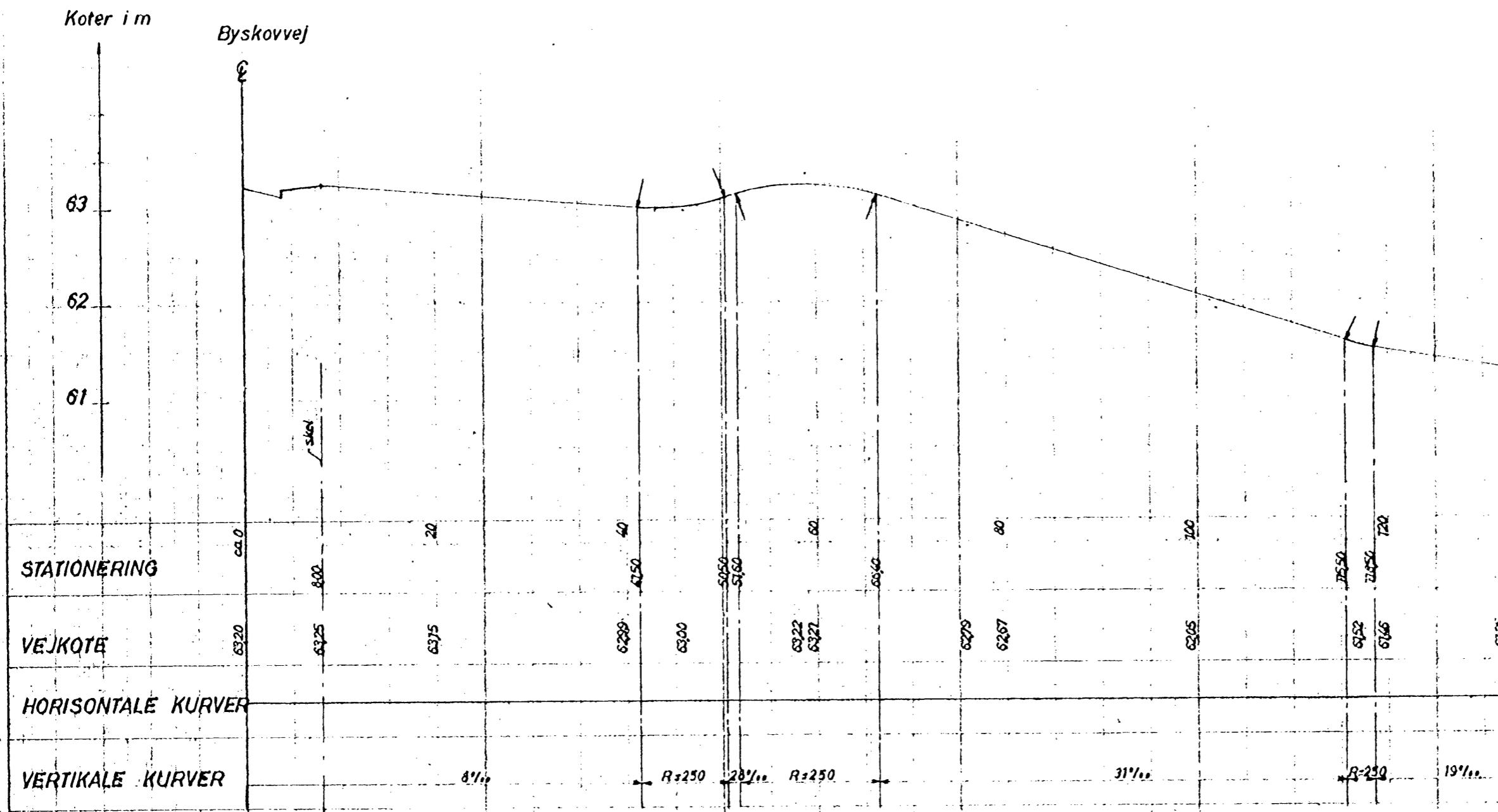
DATO: 31. 7. 1972

TEG. AF: LS SAG NR.: 1742 TEG. NR.: 3-1742-12

R. CHRISTIANSEN RÅDGIVENDE INGENIØRVIRKSOMHED 1/3


NORREGADE 44 • 7400 HERNING • TELEFON (07) 12 17 00 • GIRO 16167

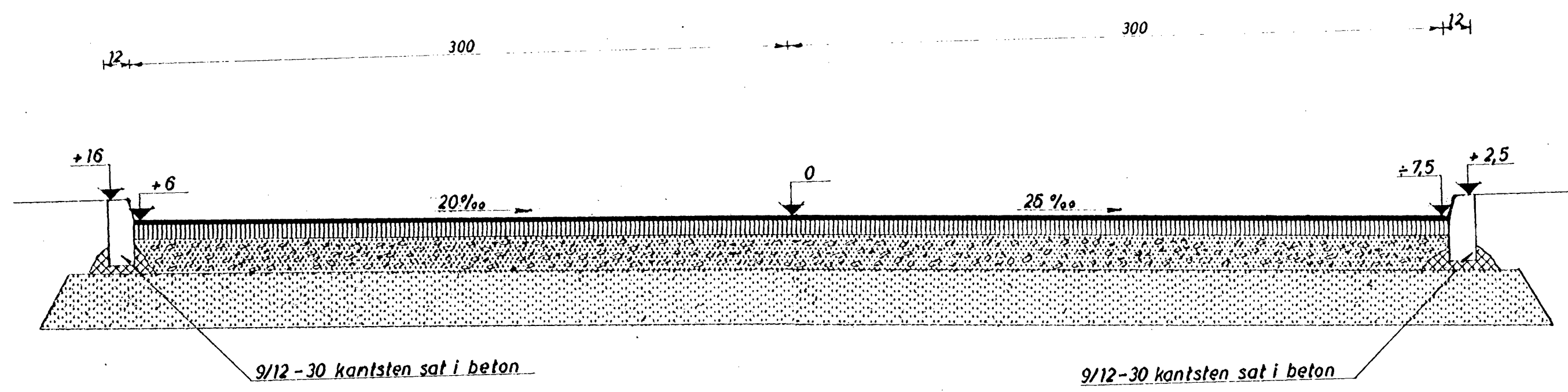
# Vej IVa



CONPART  
Bygningsteknisk kontor  
Slagelse

Behandler til byggeselskab  
lb. nr. 249/72 af 20/10-72.  
Bygningsteknisk kontor, Slagelse

HR. DIREKTØR BOJE NIELSEN, NÆSTVED <b>RÆKKEHUSE SLAGELSE</b>		Byggesag lb. nr. 248/72
REVIDERINGSDATO: A: G: B: H: C: F: O: J: E: K: F: L:	MAL: 1:500/1:50 DATO: 7.7.1972 TEGN. AF: LP GODK. AF:	EMNE: <b>Længdeprofil af vej i afsnit 4</b> SAG NR.: 1742 TEGN. NR.: 3-1742-10
R. CHRISTIANSEN RÅDGIVENDE INGENIØRVIRKSOMHED A/S  NØRREGADE 14 • 7100 HERNING • TELEFON (07) 1217 00 • GIRO 15167		



40 kg/m<sup>2</sup> slidlag  
 110 kg/m<sup>2</sup> Hot-mix  
 15 cm mek. stab. grus  
 25 cm bundsikring

**CUNYNT**  
 Bygningsinspektørens kontor  
 Slagelse

Kontoret til brug af teknisk  
 bl. nr. 249/72 af 20/10-72.  
 Bygningsinspektørens kontor, Slagelse

HR. DIREKTØR BØJE NIELSEN, NÆSTVED <b>RÆKKEHUSE, SLAGELSE</b>		Byggesag bl. nr. 249/72
REVIDERINGSÅR:	MÅL: 1:20	EMNE: Normal tværprofil af indkørselsvej
A: G: B: H: C: I: D: J: E: K: F: L:	DATO: 30.6.1972	TEGN. NR.: 3-1742-11
TEGN. AF: EN GODK. AF:	SAG NR.: 1742	TEGN. NR.:
R. CHRISTIANSEN RÅDGIVENDE INGENIØRVIRKSOMHED I/S		
NØRREGADE 44 ■ 7400 HERNING ■ TELEFON (07) 12 17 00 ■ GIRO 16167		

# Vej IIIa

Koter i m


Merkurvej  
⊕

21.10.72

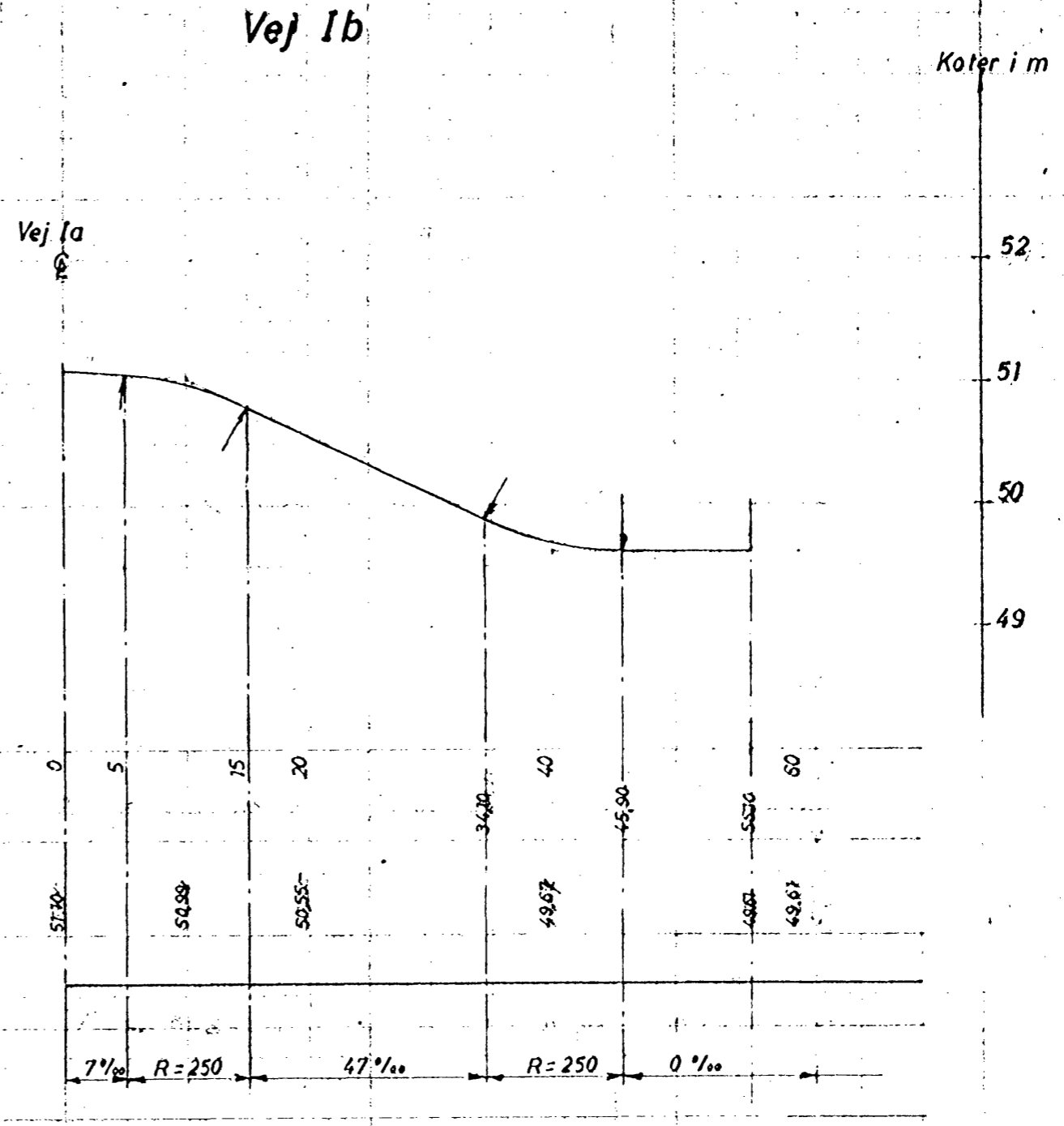
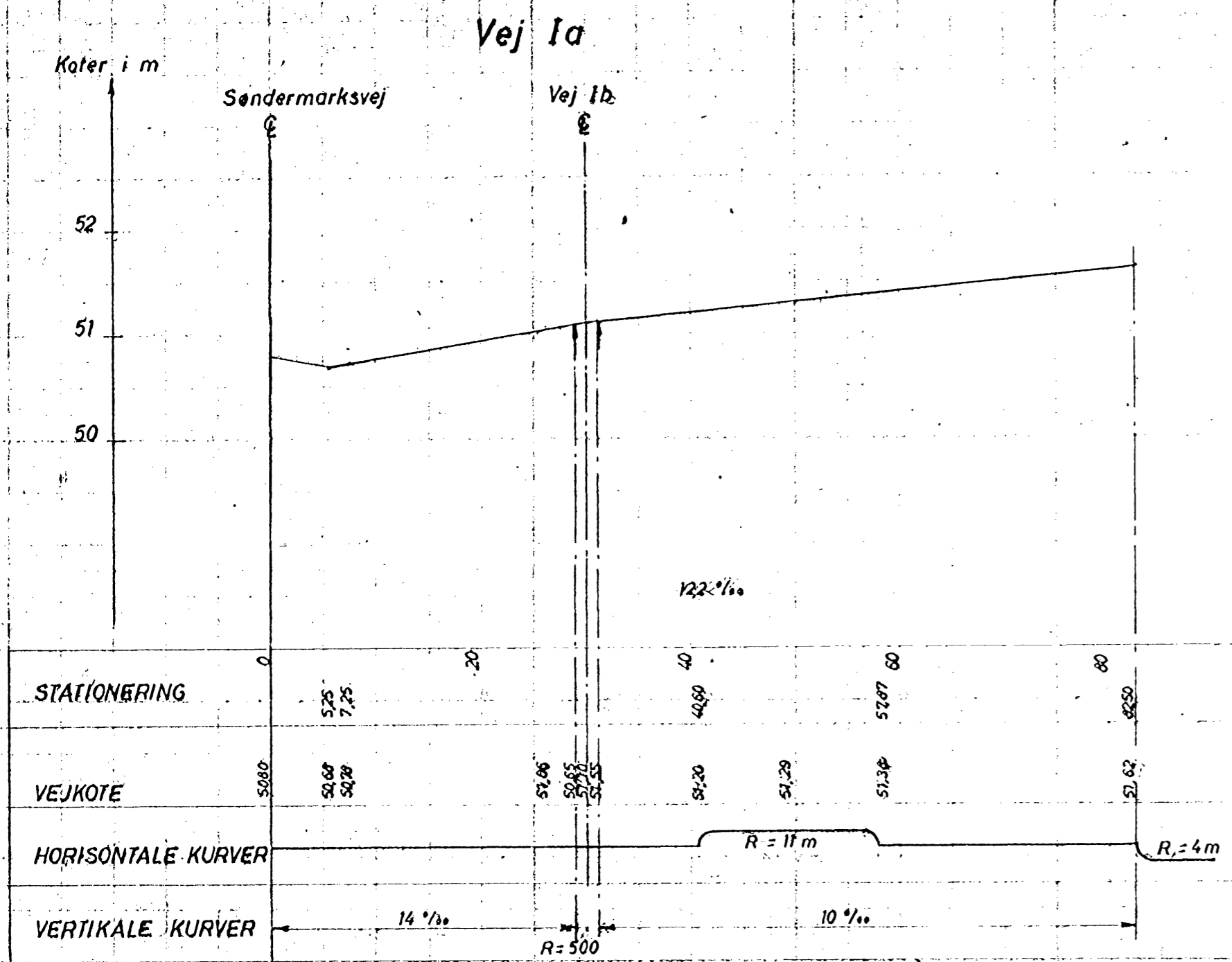
49  
48  
47  
46  
45

STATIONERING	0	5,70 7,15	20	40	58,75 60	65,25 66,60	70	74,60 80	95,15
VEJKOTE	47,56	47,47 47,58	47,97	48,49	49,04	49,06	49,37	49,92	
HORISONTALE KURVER	90° knæk								
VERTIKALE KURVER	26 ‰			R=250		R=250		35 ‰	
	0 ‰								

CONTRACT  
Bygningsteknisk kontor  
Hald  
B. nr. 249/72 af 20/10-72  
Bygningsteknisk kontor, Slagelse

HR. DIREKTØR BØJE NIELSEN, NÆSTVED		Bygning 15 nr. 249/72	
<b>RÆKKEHUSE SLAGELSE</b>			
REVIDERINGSDATO: A: 15. 8. 1972 a: B: H: C: I: D: J: E: K: F: L:	MAL: 1:50/1:500 EMNE: Længdeprofil af vej i afsnit III DATO: 7. 7. 1972	SAG NR.: 1742	TEGN. NR.: 3-1742-9 A
R. CHRISTIANSEN		RÅDGIVENDE INGENIØRVIRKSOMHED I/S	
		NØRREGADE 44 ■ 7400 HERNING ■ TELEFON (07) 12 17 00 ■ GIRO 16167	

31.19.1972



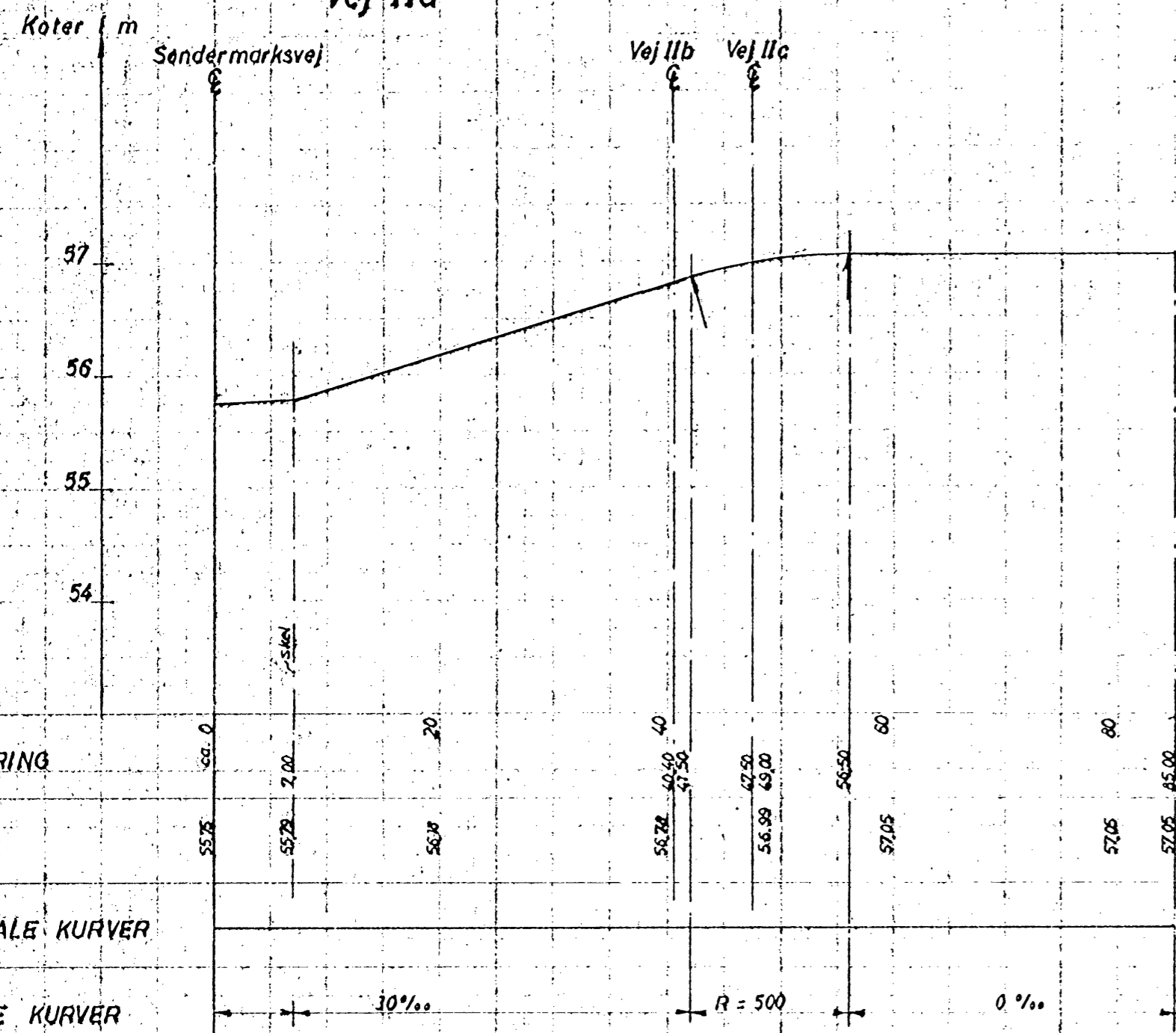
GENDART  
Bygningsinspektørens kontor  
Slagelse

Ansøgere til Byggesagens  
B. nr. 249/72 af 20/10-72  
Byggesagens kontor, Slagelse

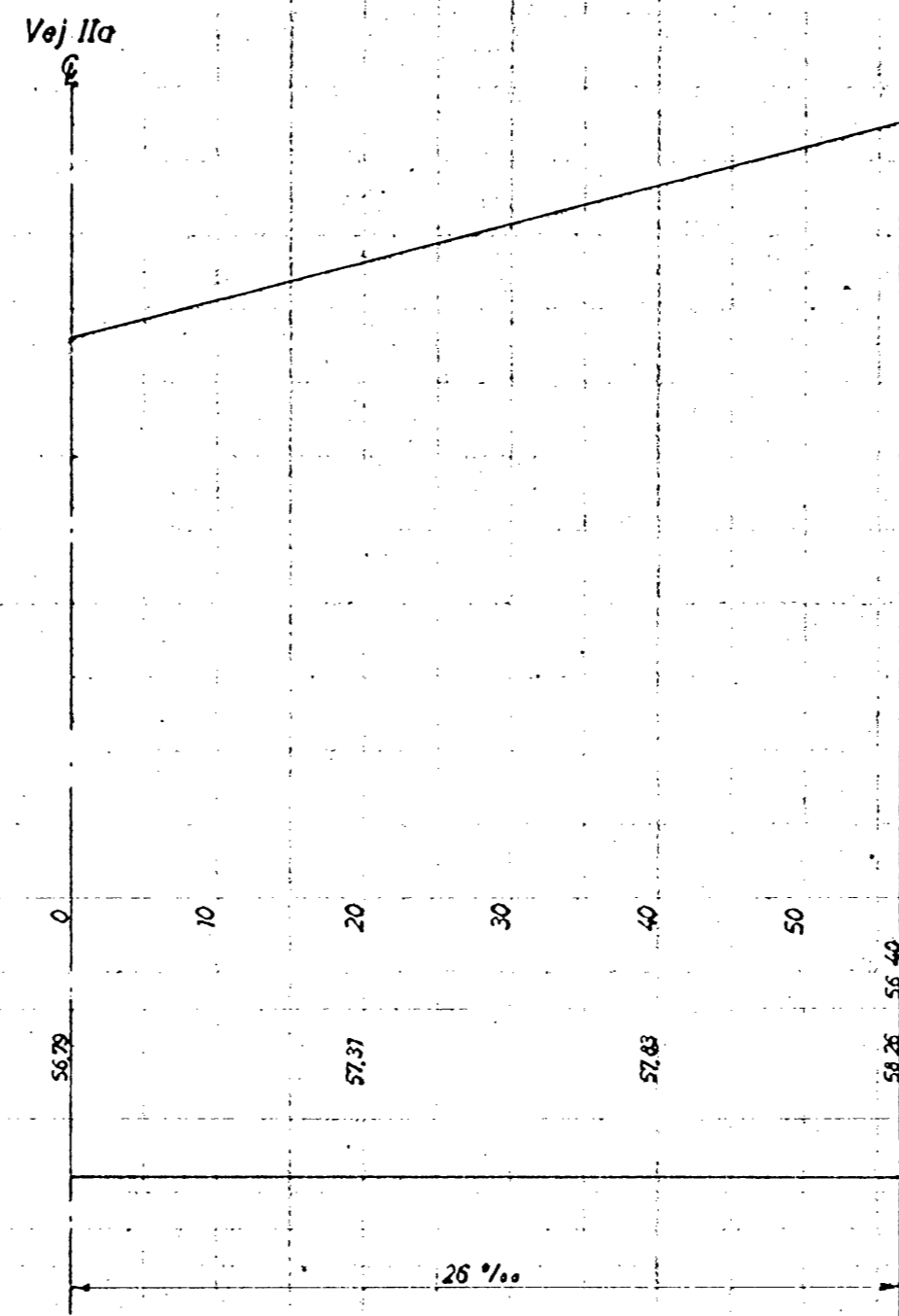
HR. DIREKTØR BØJE NIELSEN, NÆSTVED		Byggesag B. nr. 249/72	
<b>RÆKKEHUSE SLAGELSE</b>			
REVIDERINGSDATO: A: 15. 8. 1972 B: C: D: E: F:	G: H: I: J: K: L:	MAL: 1:50 / 1:500 EMNE: DATO: 7. 7. 1972	Længdeprofiler af veje i afsnit I
TEGN. AF: BH GODK. AF:		SAG NR.: 1742	TEGN. NR.: 3-1742-7A
<b>R. CHRISTIANSEN RÅDGIVENDE INGENIØRVIRKSOMHED A/S</b>			
NØRREGÅDE 44 • 7400 HERNING • TELEFON (07) 12 17 00 • GIRO 6167			



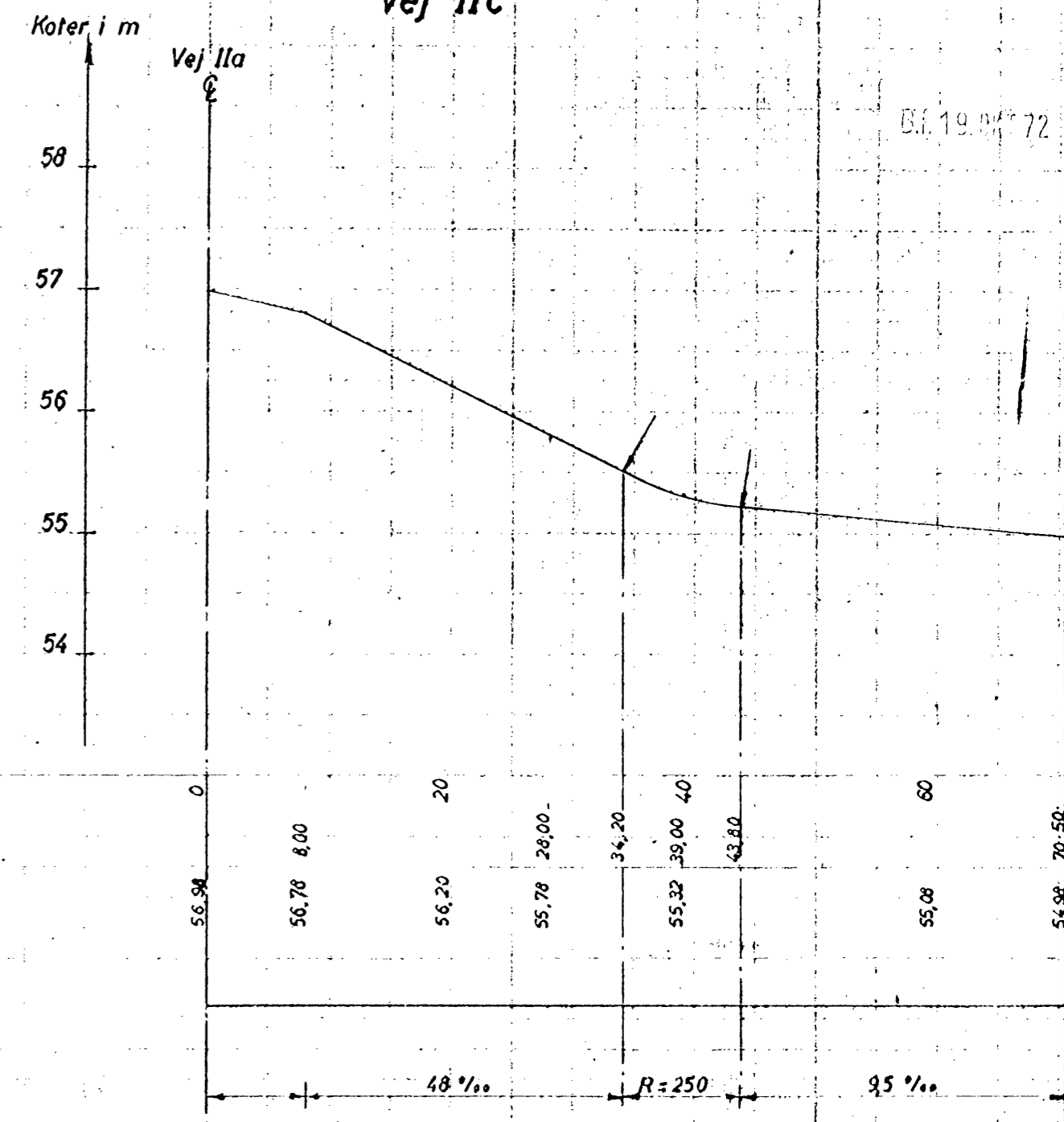
# Vej IIa



# Vej IIb



# Vej IIc

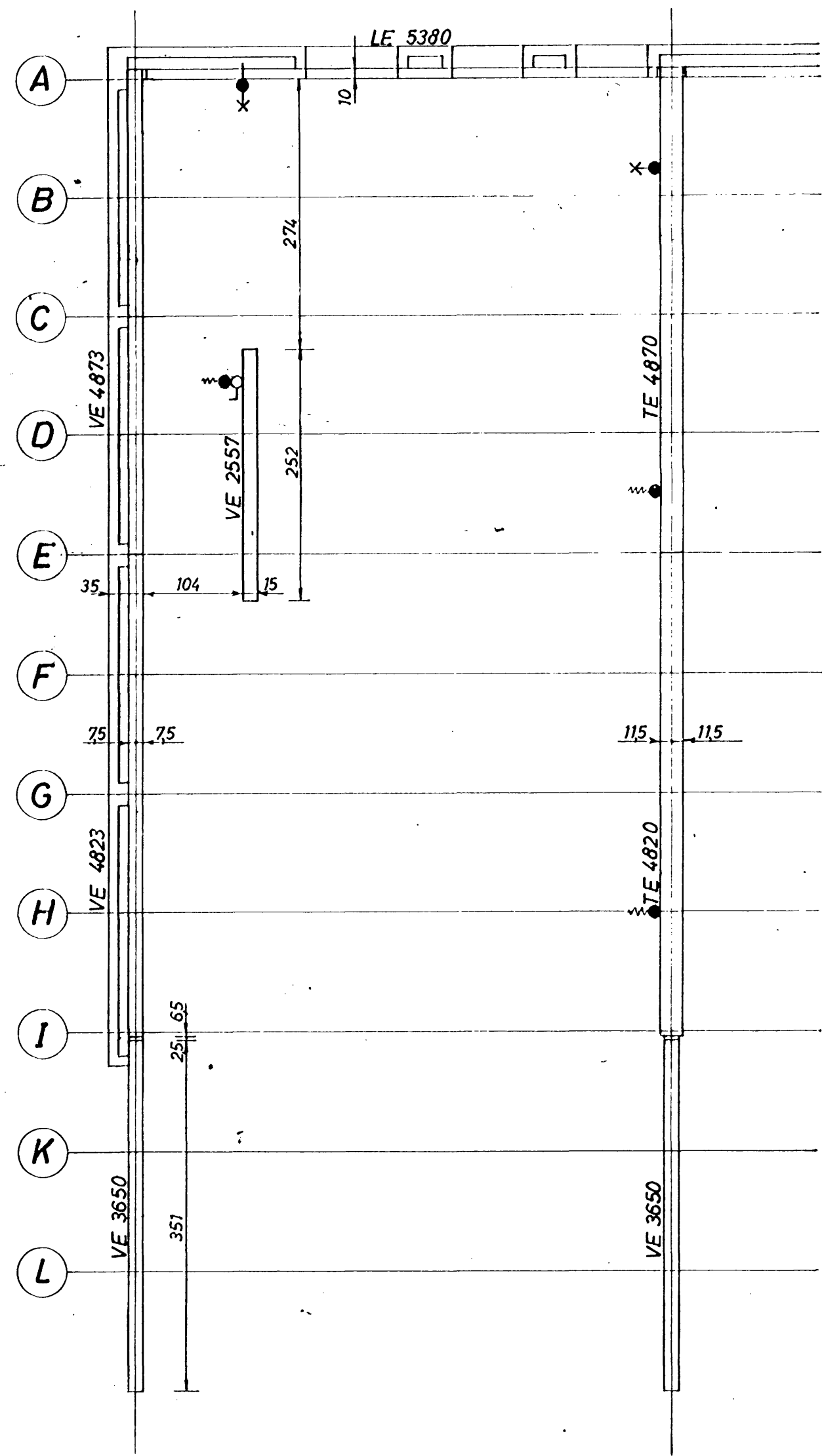


GENPART  
Bygningsreguleringens kontor  
Slagelse

Handlertillbyggefor  
ls. nr. 249/72 af 20/10-72  
Bygningsreguleringens kontor, Slagelse

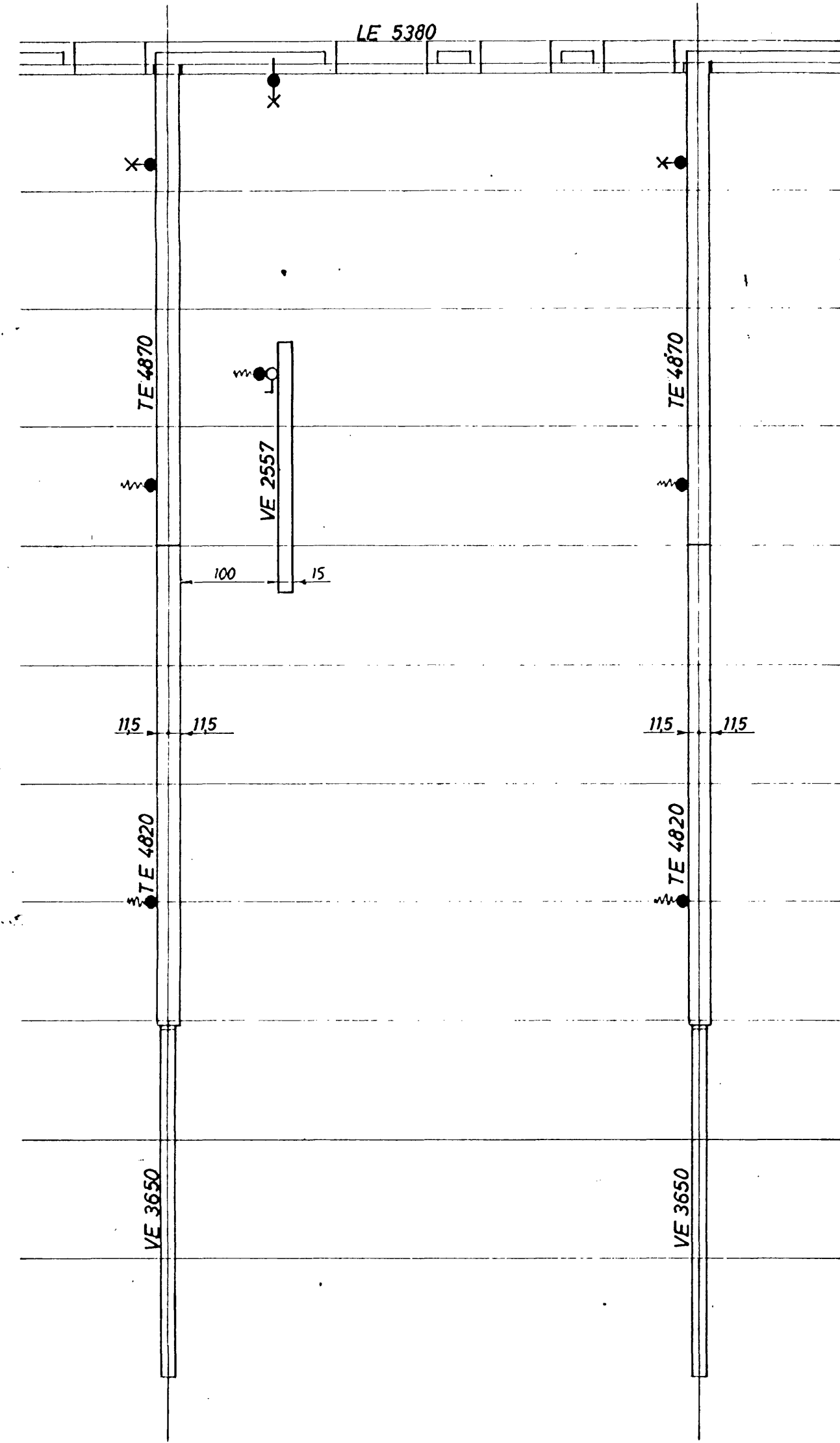
HR. DIREKTØR BØJE NIELSEN, NÆSTVED <b>RÆKKEHUSE SLAGELSE</b>		Byggesag lb. nr. 249/72	
REVIDERINGSDATO: A: 15. 8. 1972 G: B: 5. 9. 1972 H: C: D: E: F:	MÅL: 1:50 / 1:500 DATO: 7. 7. 1972 TEGN. AF: BH GODK. AF:	EMNE: <b>Længdeprofiler af veje i                  afsnit II</b>	SAG NR.: 1742 TEGN. NR.: 3-1742-8B
<b>R. CHRISTIANSEN RÅDGIVENDE INGENIØRVIRKSOMHED A/S</b>			
NØRRÉGÅDE 44 • 7400 HERNING • TELEFON (07) 12 17 00 • GIRO 16167			

Type 1



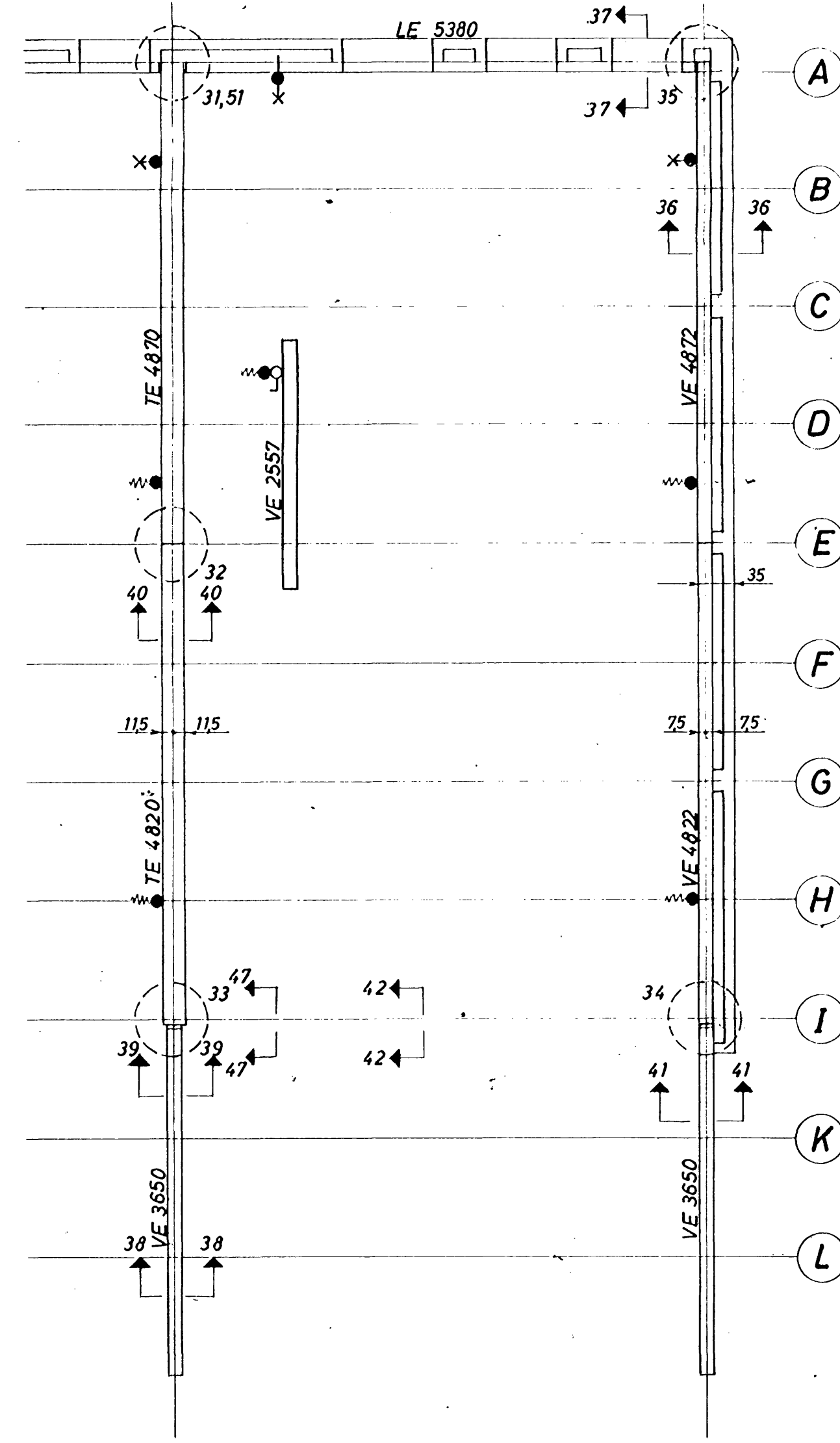
Elementer

Type 2



Elementer

Type 3



Elementer

BR. 19.01.72

GEMPART  
Bygningsselskabets kon-  
sigelse

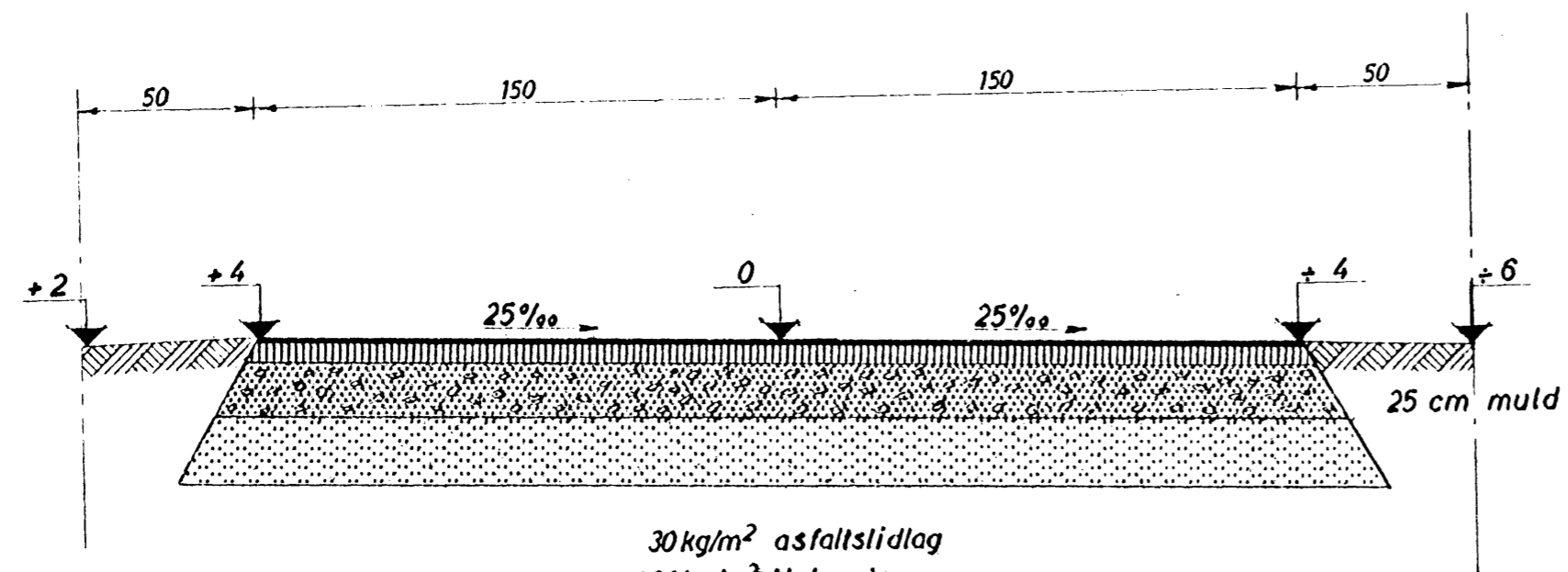
Ubenevnte mål er cm.  
Detailnumre; eks.: 34, se tegn. nr. 4-1742-34

Henhører til byggesag nr. 209/10-72

Bygningssag nr. 209/10-72

HR. DIREKTØR BØJE NIELSEN, NÆSTVED		Byggesag nr. 209/10-72	
<b>RÆKKEHUSE, SLAGELSE</b>		Bygningssag nr. 209/10-72	
REVIDERINGSDATO:	MÅL: 1:50	EMNE:	<b>Plan af stue</b>
A: G:	DATE: 22.6.1972	Byggesag nr. 209/10-72	
B: H:	TEGN. AF: AD	SAG NR.: 1742	TEGN. NR.: 4-1742-5
C: I:	GODK. AF: <i>[Signature]</i>		
D: J:	R. CHRISTIANSEN RÅDGIVENDE INGENIØRVIRKSOMHED A/S		
E: K:	NØRREGADE 44 ■ 7400 HERNING ■ TELEFON (07) 12 17 00 ■ GIRO 16167		
F: L:			


15. 8. 1972

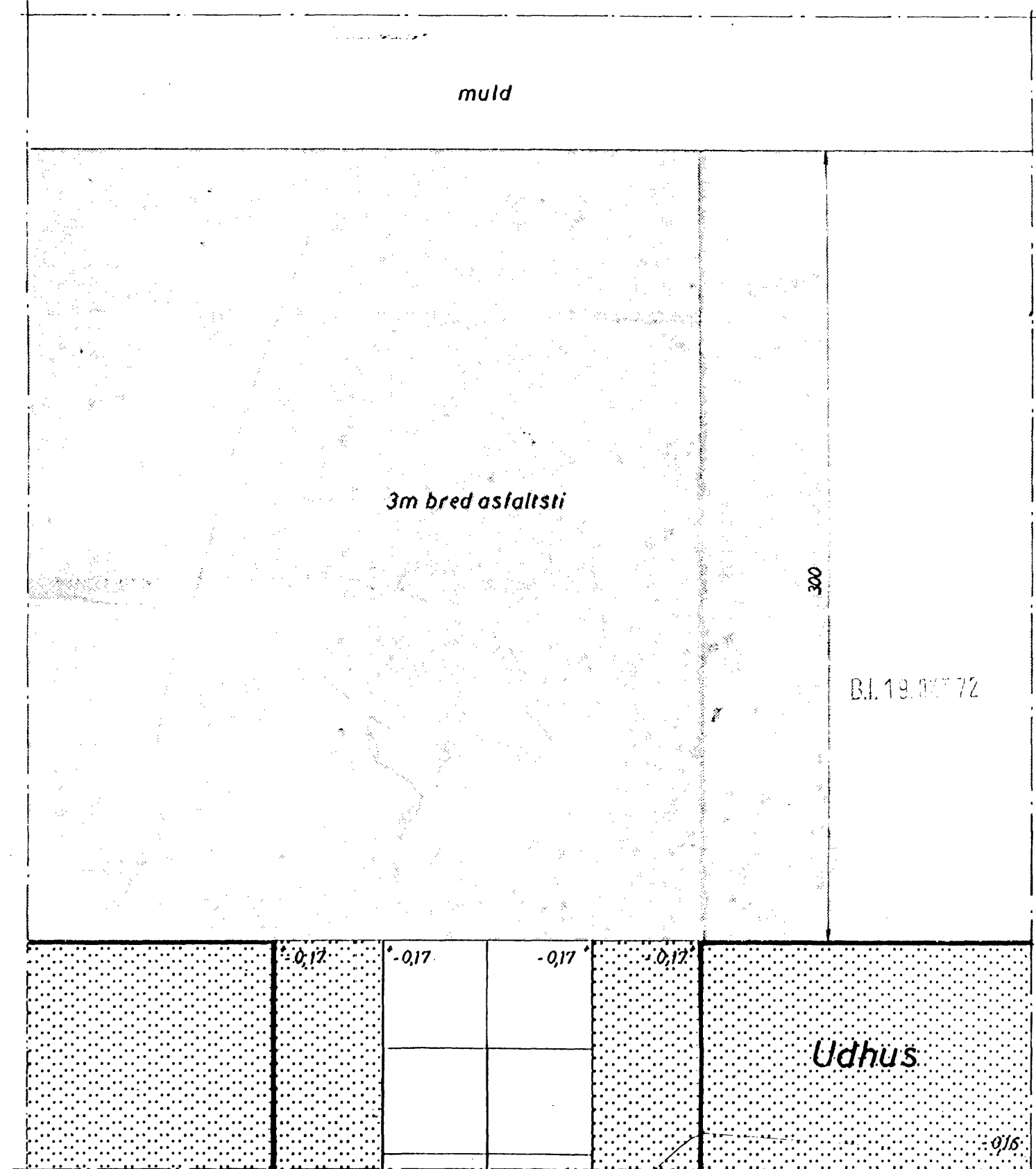
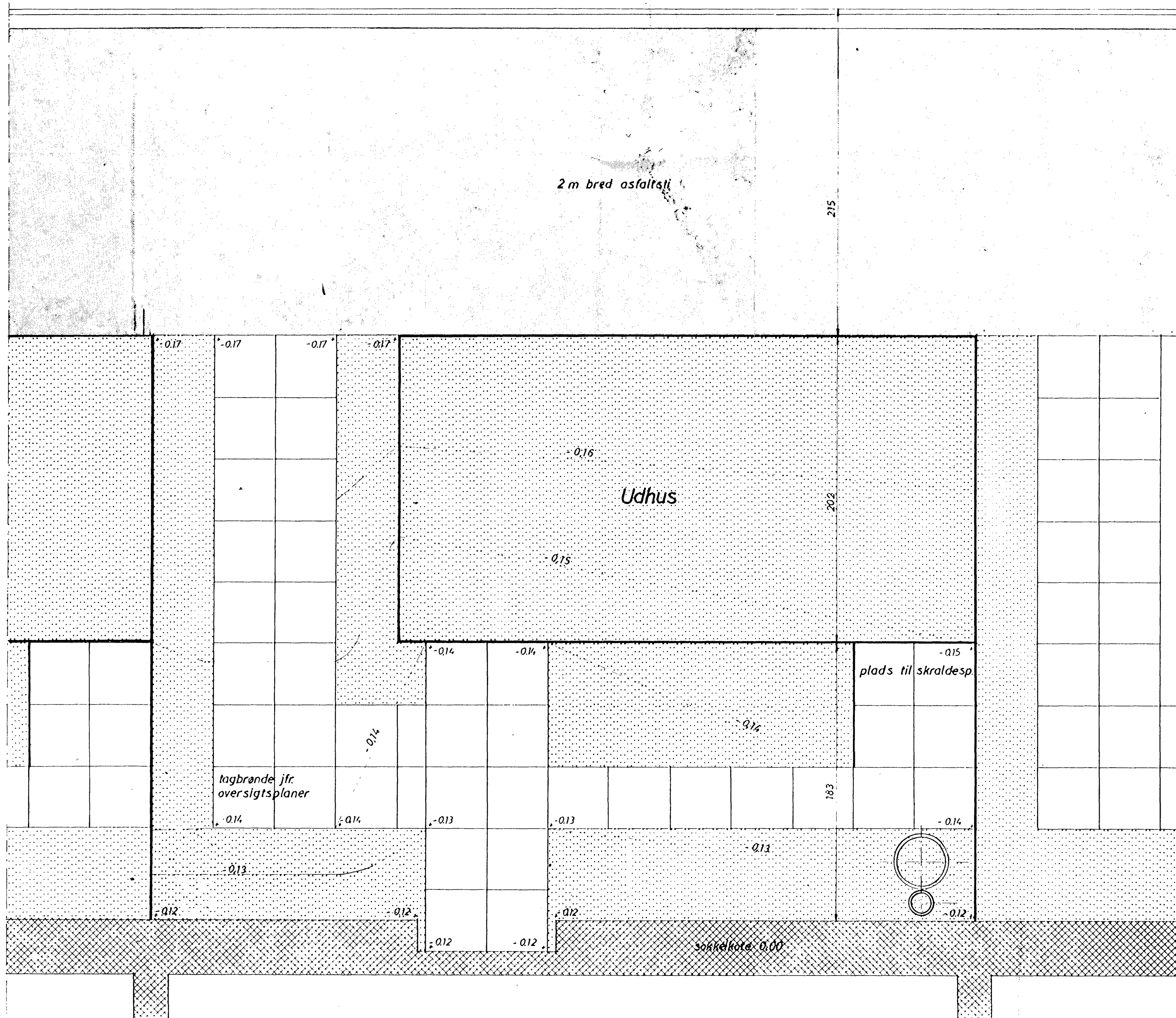


30 kg/m<sup>2</sup> asfaltlidlag  
 90 kg/m<sup>2</sup> Hot-mix  
 15 cm mek. stab. grus  
 20 cm bundsikring

CINRAKT  
 Bygningsskulpturkontor  
 Slagelse

15. 8. 1972  
 Sag nr. 249/72 af 20/10-72  
 Bygningsskulpturkontor, Slagelse

HR. DIREKTØR BØJE NIELSEN, NÆSTVED		Byggesag lb. nr. 249/72	
<b>RÆKKEHUSE, SLAGELSE</b>			
REVIDERINGSDATO: A: 15. 8. 1972 B: C: D: E: F:	MÅL: 1: 20  DATO: 30. 6. 1972  TEGN. AF: EN GODK. AF:	EMNE: <b>Tværsprofil af hovedsti</b>	
		SAG NR.: 1742	TEGN. NR.: 3-1742-13A
R. CHRISTIANSEN		RÅDGIVENDE INGENIØRVIRKSOMHED <sup>1/3</sup>	
		NØRREGADE 44 ■ 7400 HERNING ■ TELEFON (07) 12 17 00 ■ GIRO 16167	



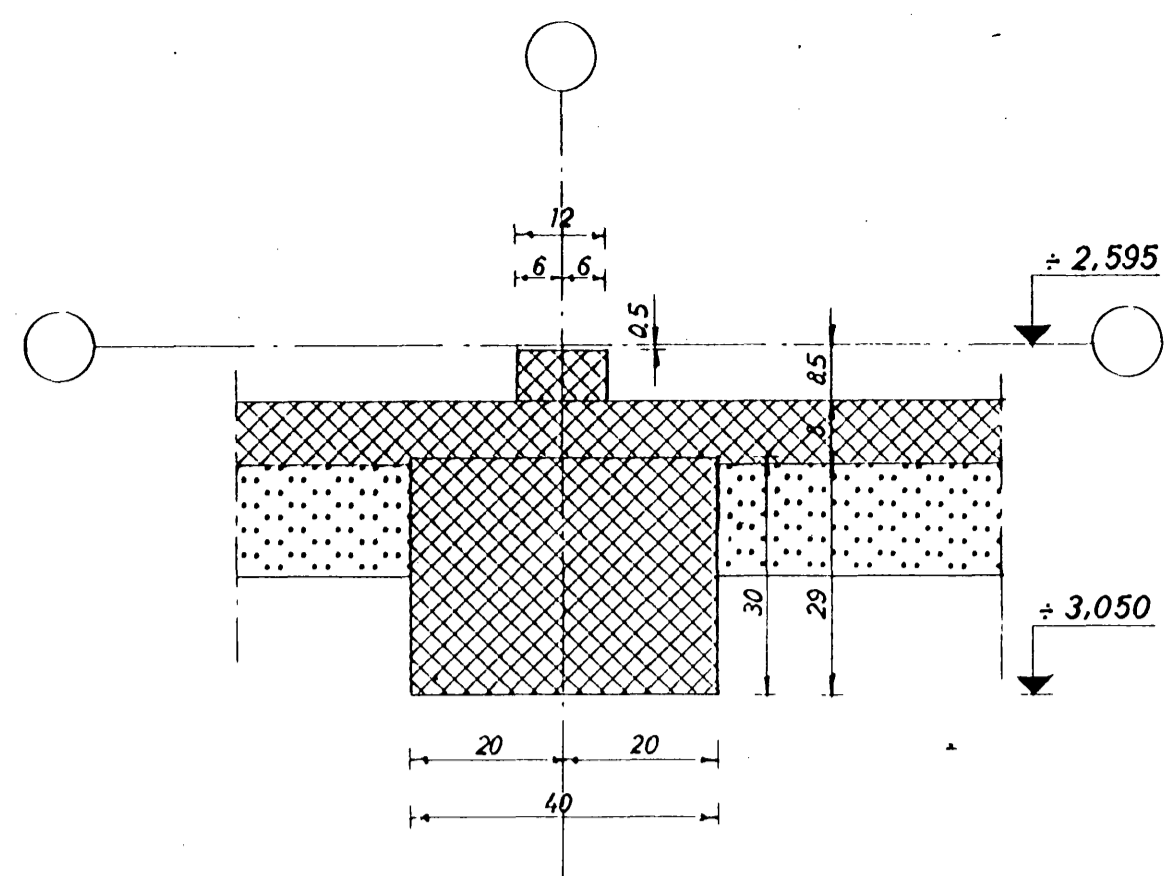
Signatur

5cm perlesten (sømateriale) på  
15cm sand

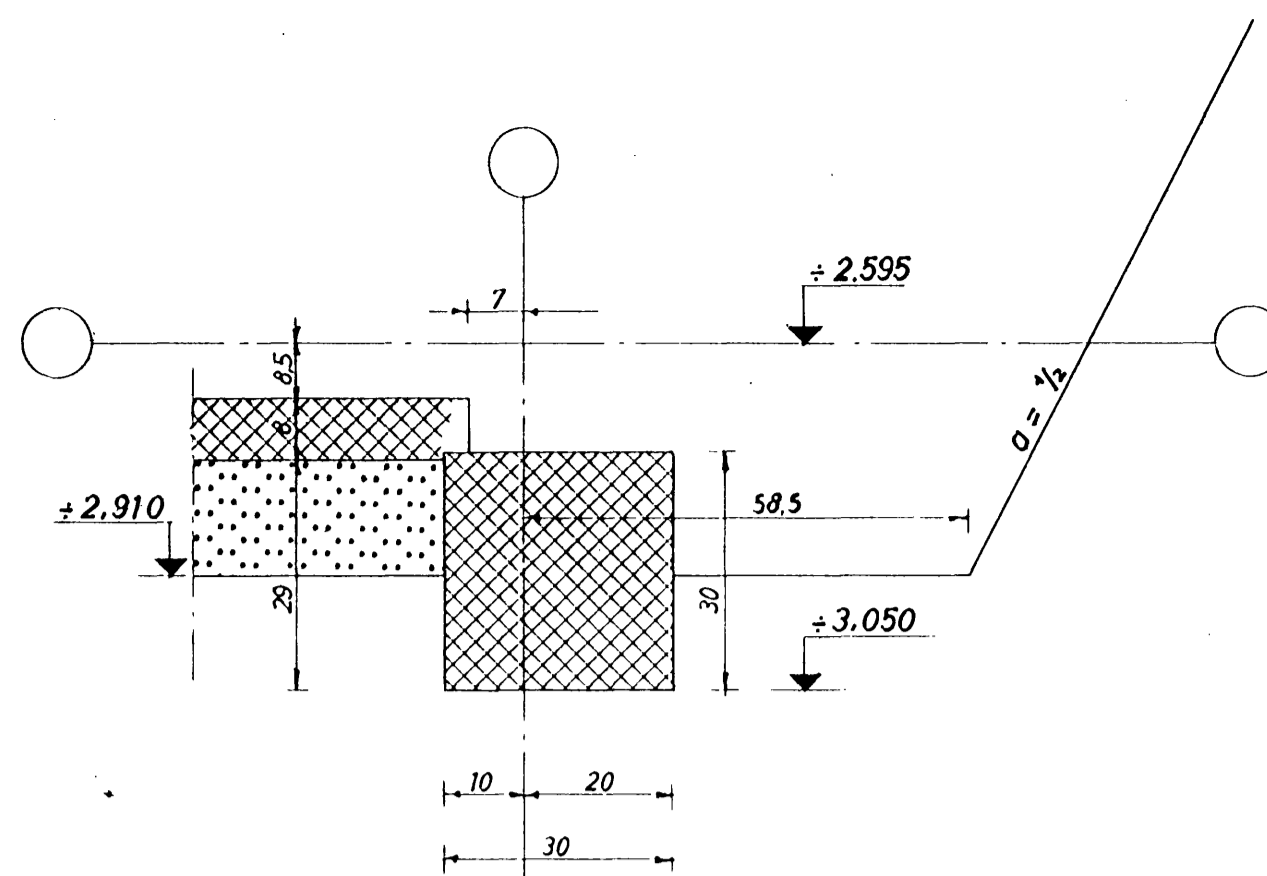
Bygningens tekniske kontor  
Slagelse

Handlens nr. 249/72 af 20/10-72.  
Bygningens tekniske kontor, Slagelse

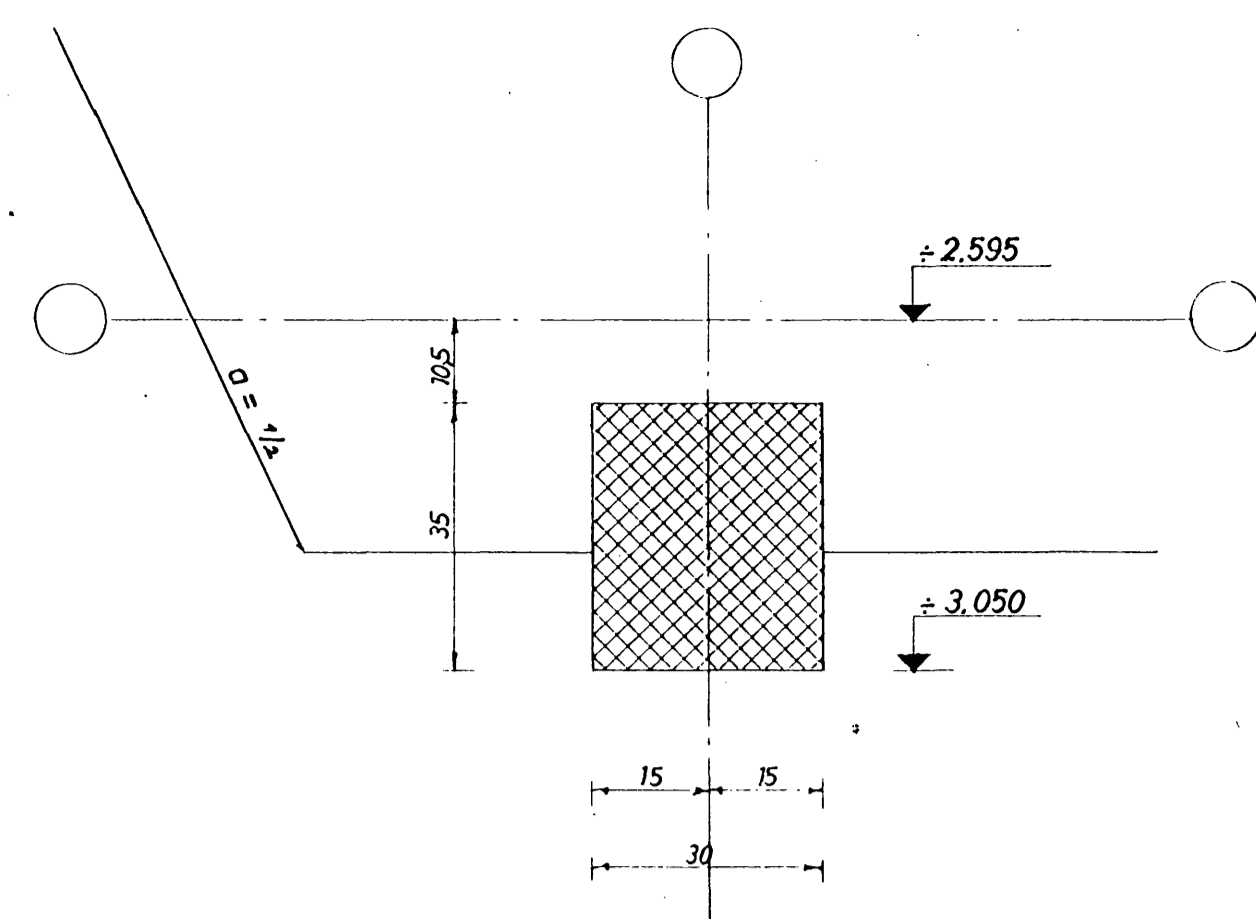
HR. DIREKTØR BØJE NIELSEN, NÆSTVED		Bygning L. nr. 249/72	
<b>RÆKKEHUSE SLAGELSE</b>			
REVIDERINGSDATO: A: 15. 8. 1972 B: C: D: E: F:	MÅL: 1: 20 DATO: 30. 6. 1972 TEGN. AF: /S GODK. AF:	EMNE: <b>Terræn vedindgang</b> SAG NR.: 1742	TEGN. NR.: <b>3-1742-15A</b>
<b>R. CHRISTIANSEN</b>		<b>RÅDGIVENDE INGENIØRVIRKSOMHED<sup>1/</sup>,</b>	
NØRREGADE 11 ■ 7100 HERNING ■ TELEFON (07) 12 17 00 ■ GIRO 16167			



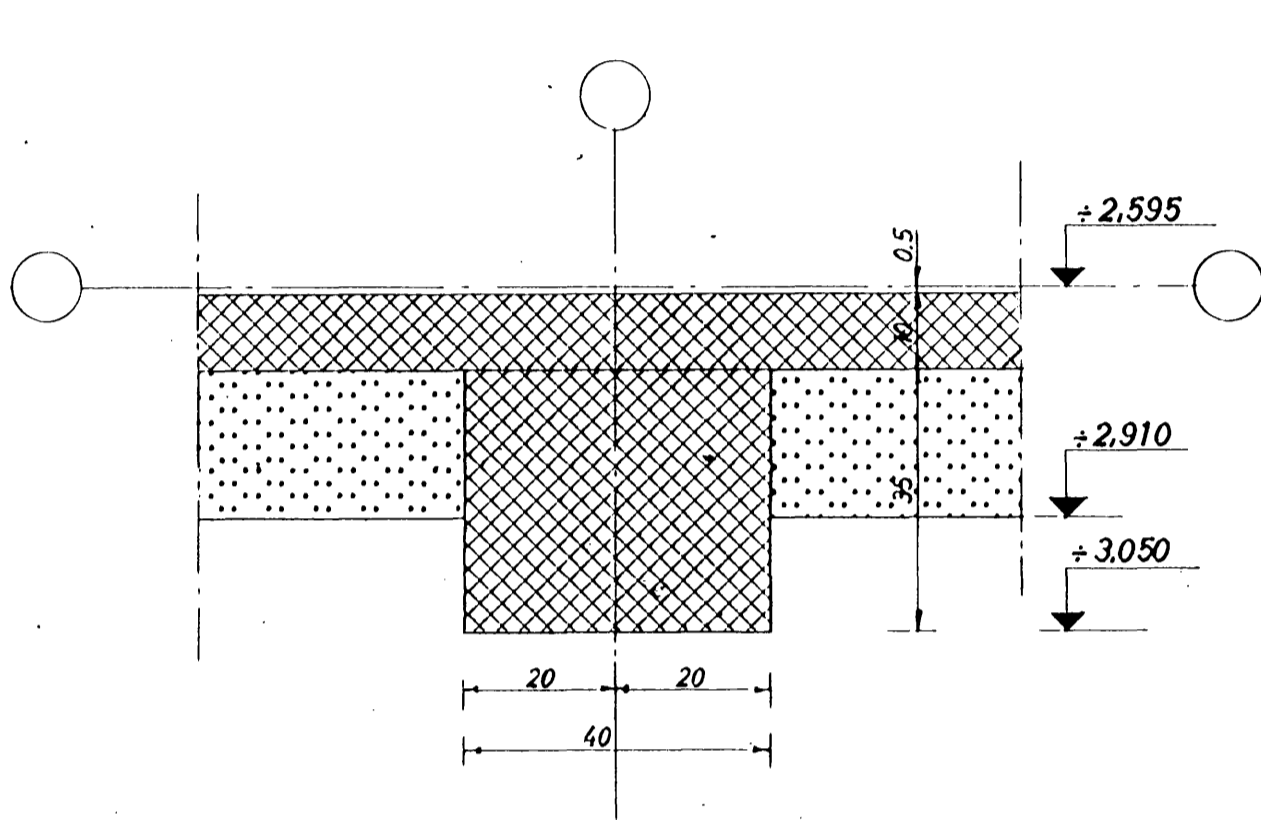
**Snit A-A, 1:10.**



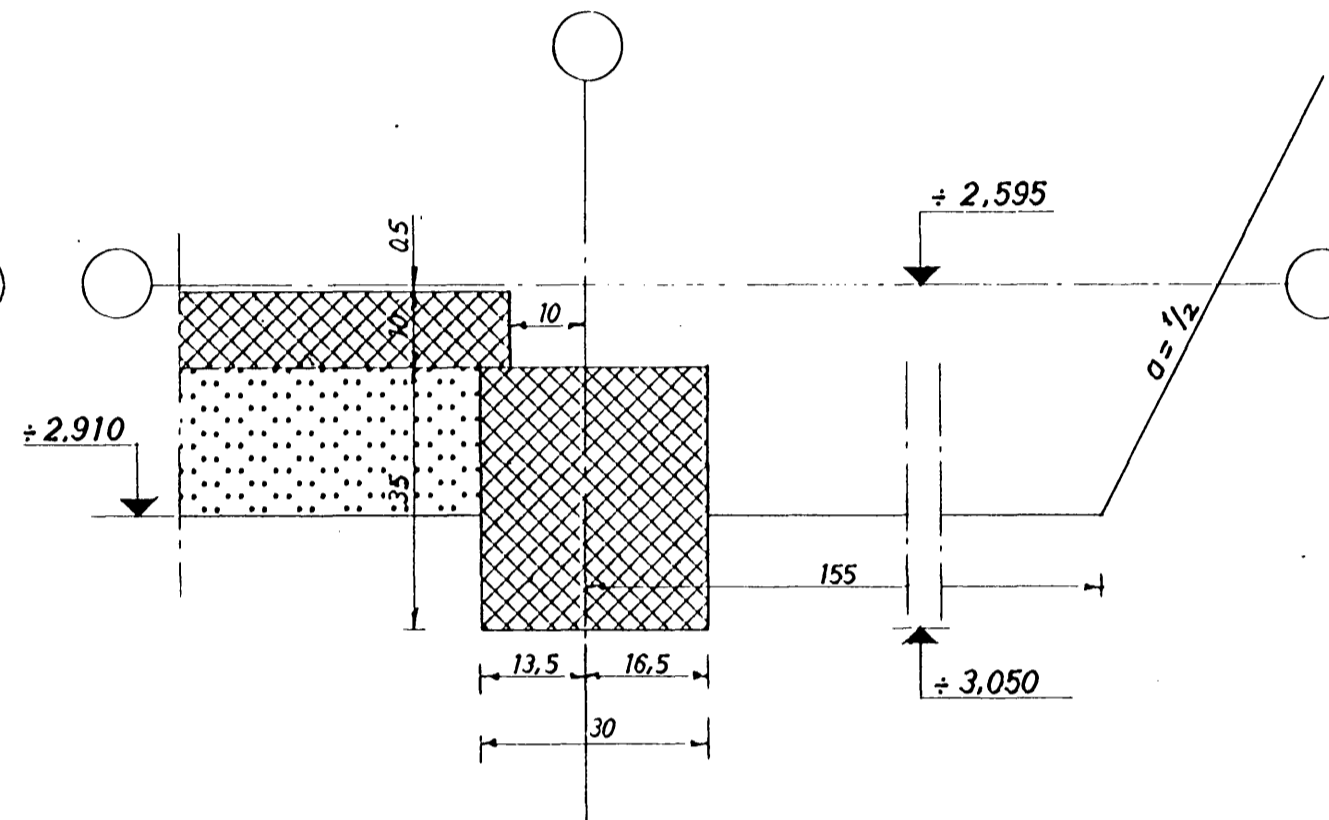
**Snit C-C, 1:10.**



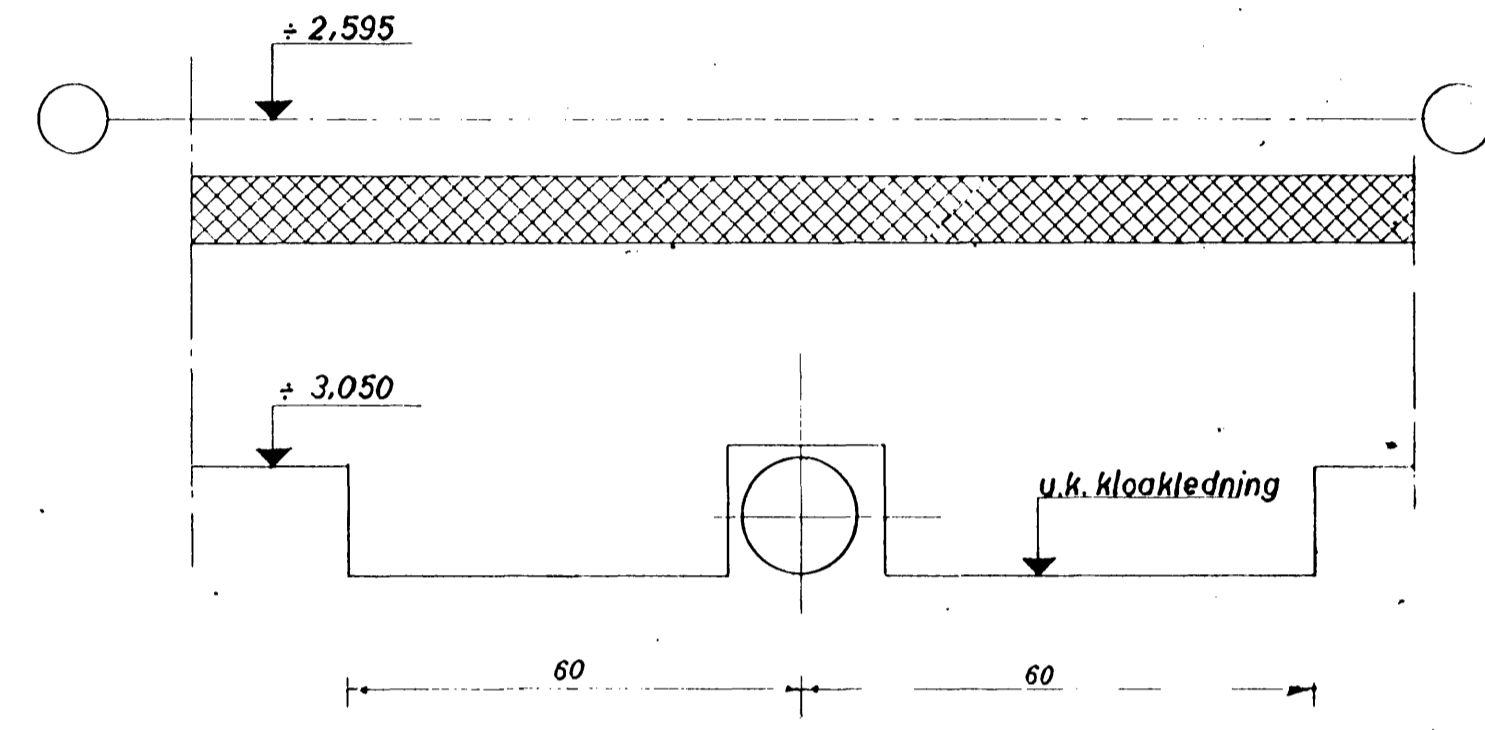
**Snit I-I, 1:10.**



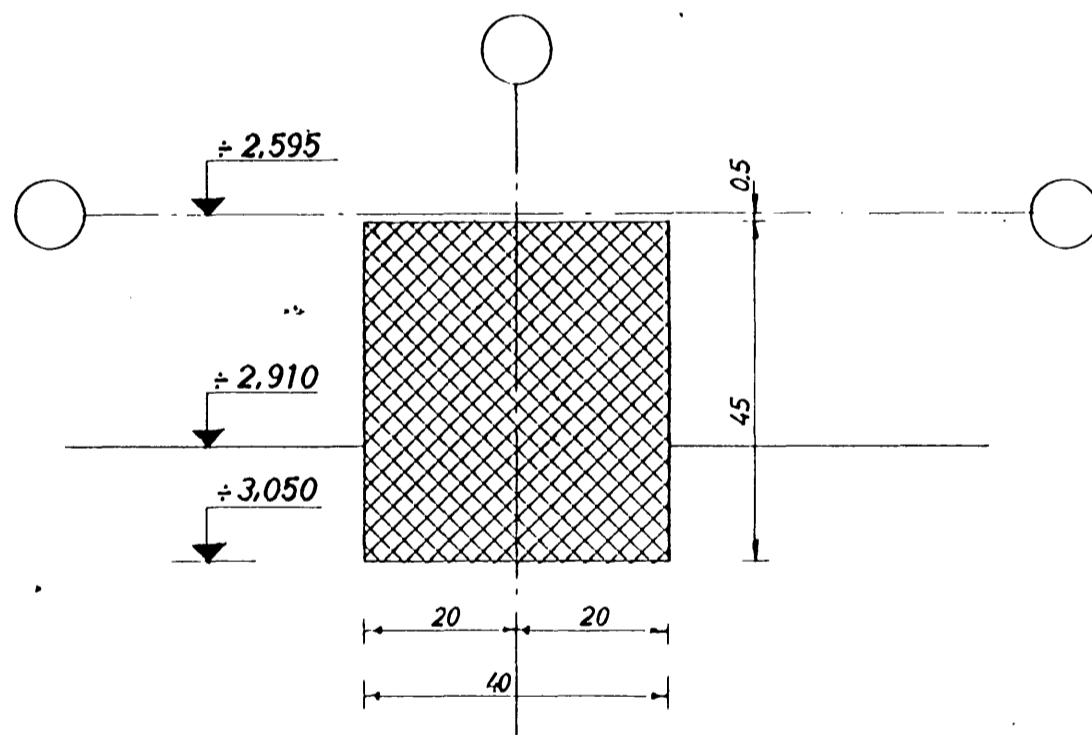
**Snit B-B, 1:10.**



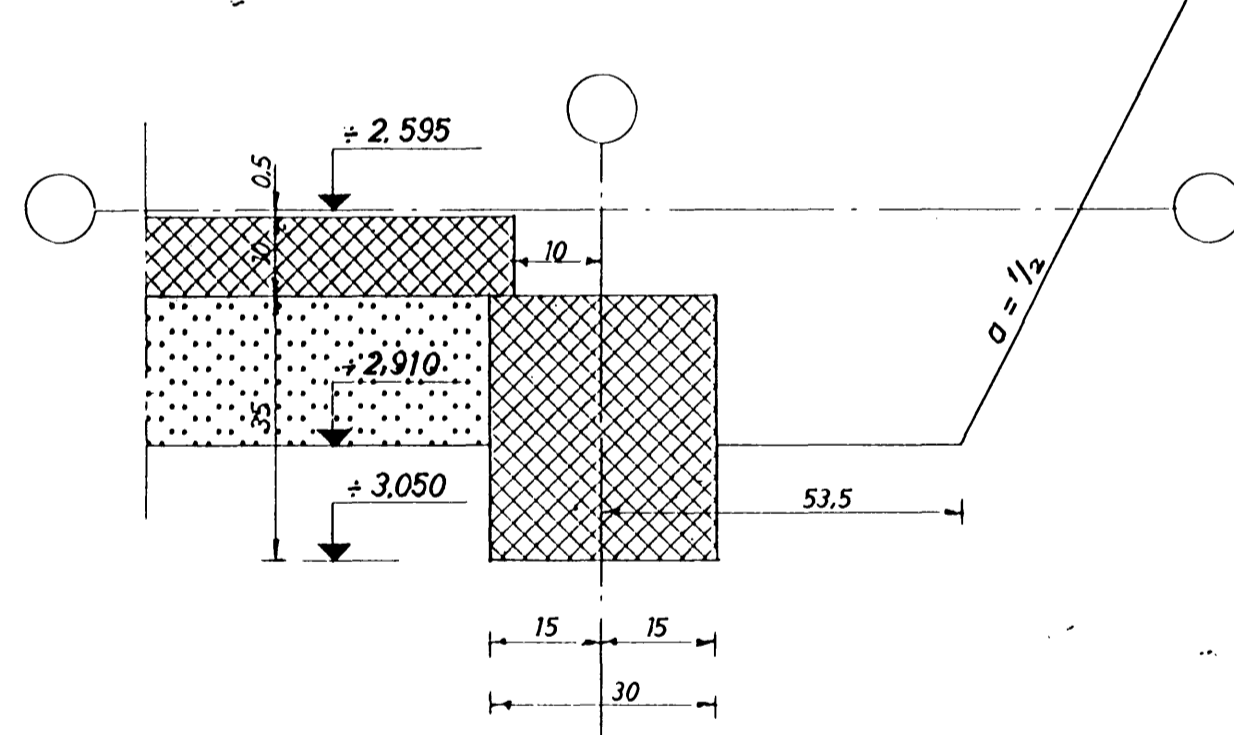
**Snit D-D, 1:10.**



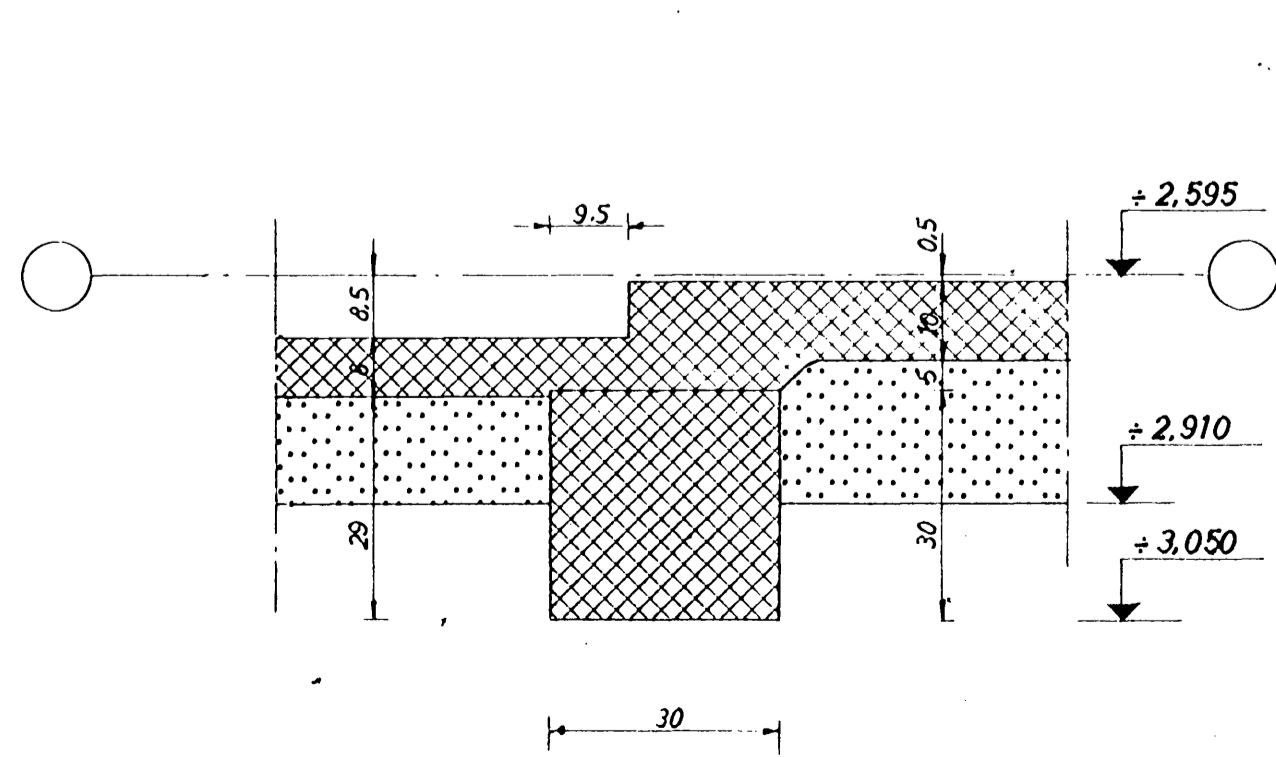
**Snit K-K, 1:10.**



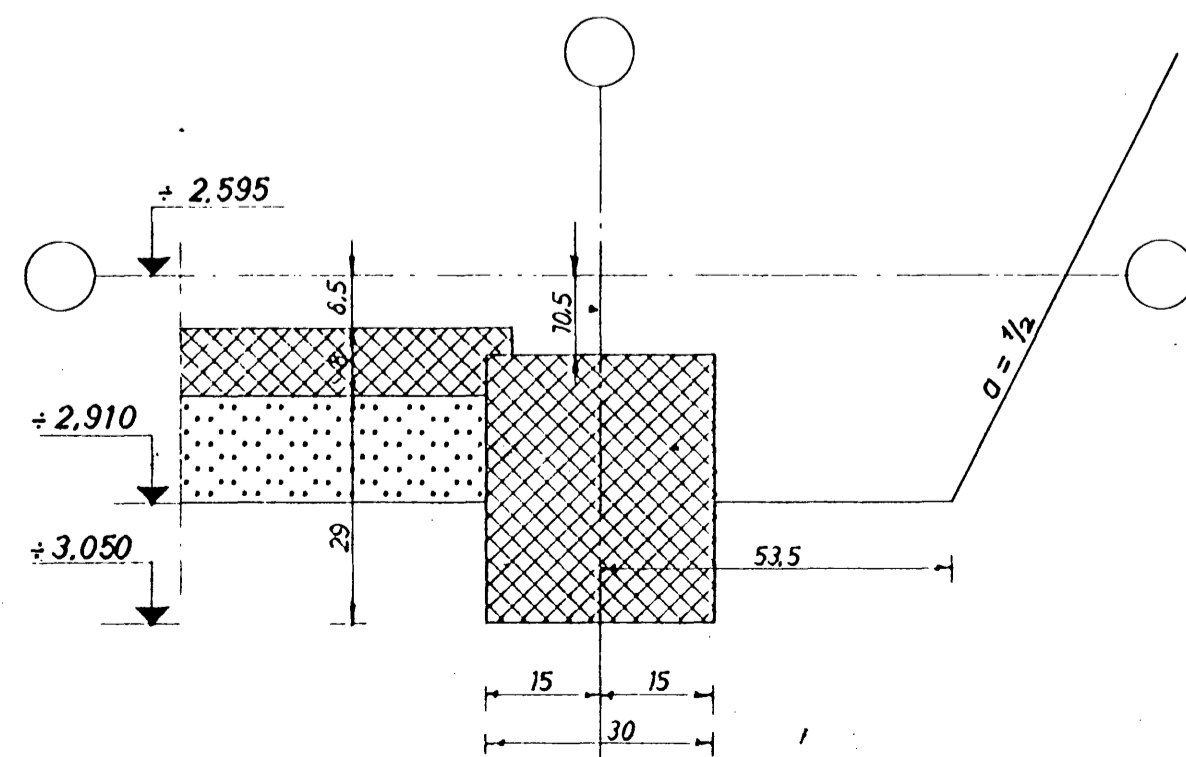
**Snit E-E, 1:10.**



**Snit G-G, 1:10.**



**Snit F-F, 1:10.**



**Snit H-H, 1:10.**

B.I. 19.01.72

**Note:**  
**Armering** T = tentorstål  $\sigma_{02} \leq 5600 \text{ kg/cm}^2$ ,  $5200 \text{ kg/cm}^2$   
 R = rundjern  $\sigma_{Br} \leq 3700 \text{ kg/cm}^2$   
**Beton** Armeret  
 $\sigma_{r,28} \leq 240 \text{ kg/cm}^2$   
 Vand-cementtal  $\approx 0,65$   
 Største stenstørrelse = 3cm  
 Uarmeret  
 $\sigma_{r,28} \leq 160 \text{ kg/cm}^2$   
 Al beton vibreres  
 Dækkende betonlag: indvendig 1,5cm  
 udvendig 2,0cm

Forskalling: Fundamenter støbes i videst mulig omfang i de udgravede render, iverdigt alm. ru.

Kontrol: Klasse B  
 Hvor beton støder mod murværk indstøbes gav. stritter svarende til hvert 3. skifte  
 Ubemærkede mål er cm  
 Jerndimensioner er mm  
 Koter er relative m i forhold til overkant dækkelement i stueetagen.

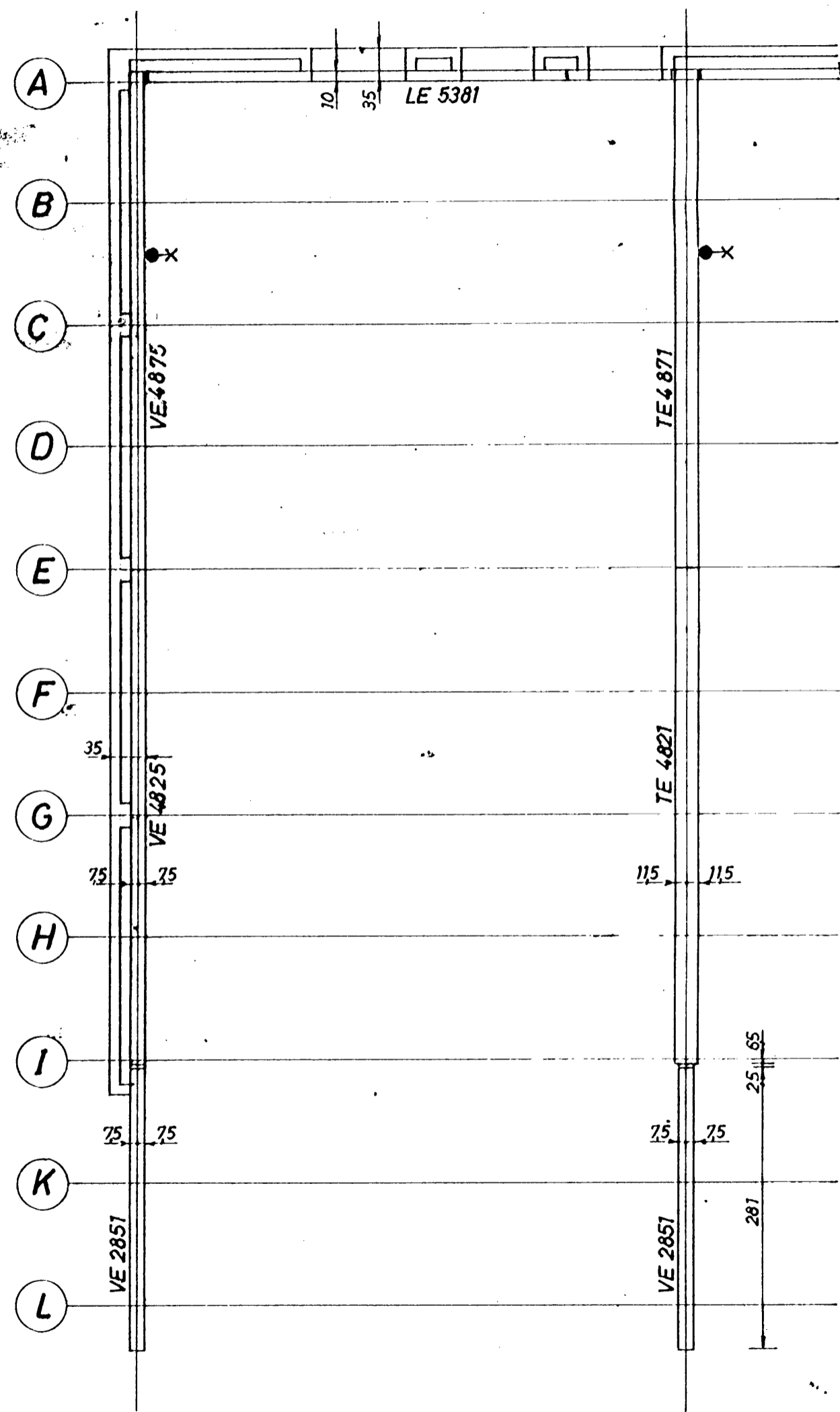
Bygningsspektorens kontor  
 Slagelse

Byggesag Ib. nr. 249/72

Medhører til byggesag  
 Ib. nr. 249/72 af 20/10-72.  
 Bygningsspektorens kontor, Slagelse

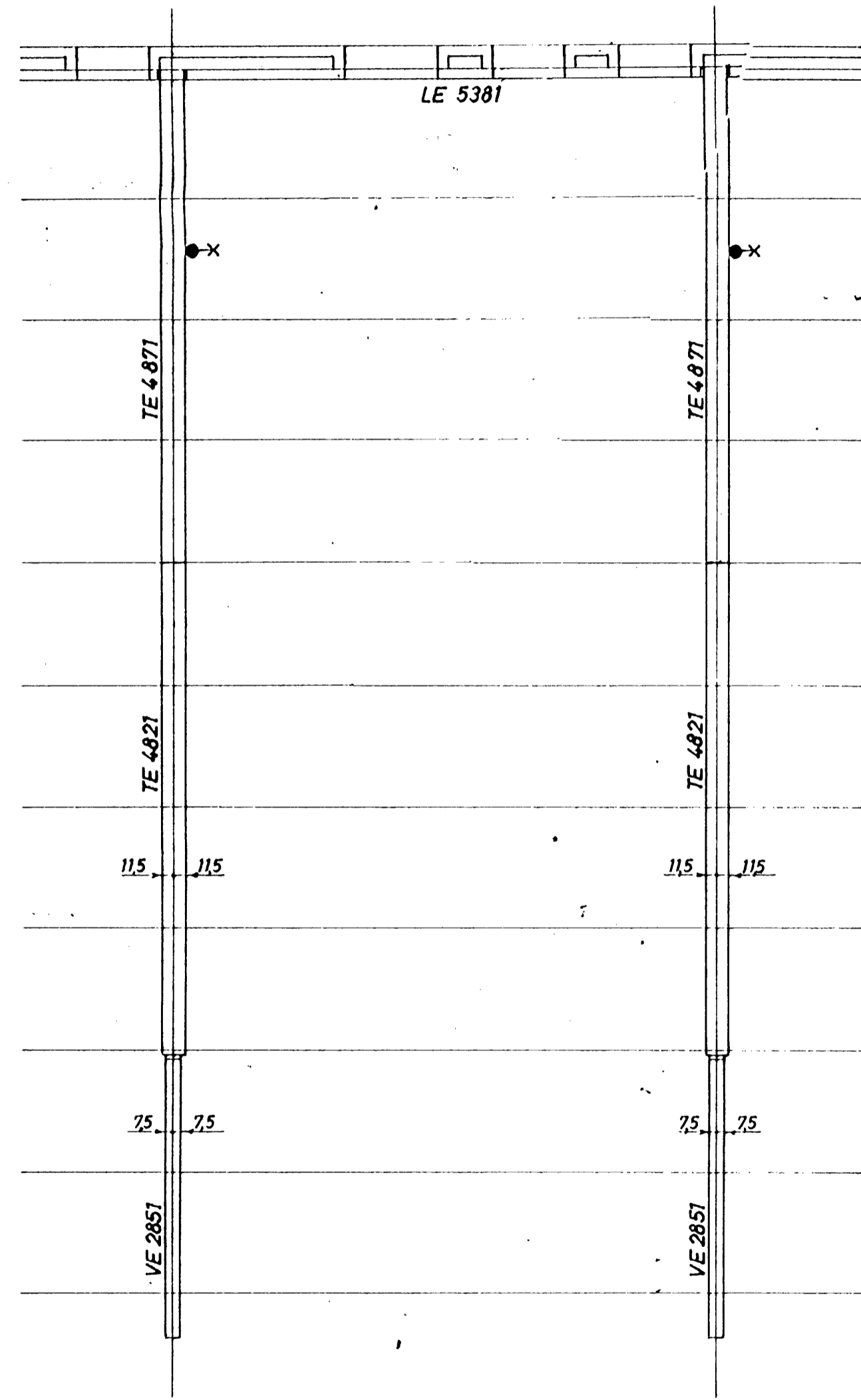
HR. DIREKTØR BØJE NIELSEN, NÆSTVED		
<b>RÆKKEHUSE, SLAGELSE</b>		
REVIDERINGSØSATO:	MÅL: 1:10	EMNE:
A: G:	DATE: 22.6.1972	<b>Fundamentsdetaljer</b>
B: H:	TEGN. AF: AD	SAG NR.: 1742
C: I:	GODK. AF: <i>Steen</i>	TEGN. NR.: 4-1742-2
D: J:		
E: K:		
F: L:		
<b>R. CHRISTIANSEN RÅDGIVENDE INGENIØRVIRKSOMHED</b>		
NØRREGADE 44 • 7400 HERNING • TELEFON (07) 12.17.00 • GIRO 16167		

Type 1



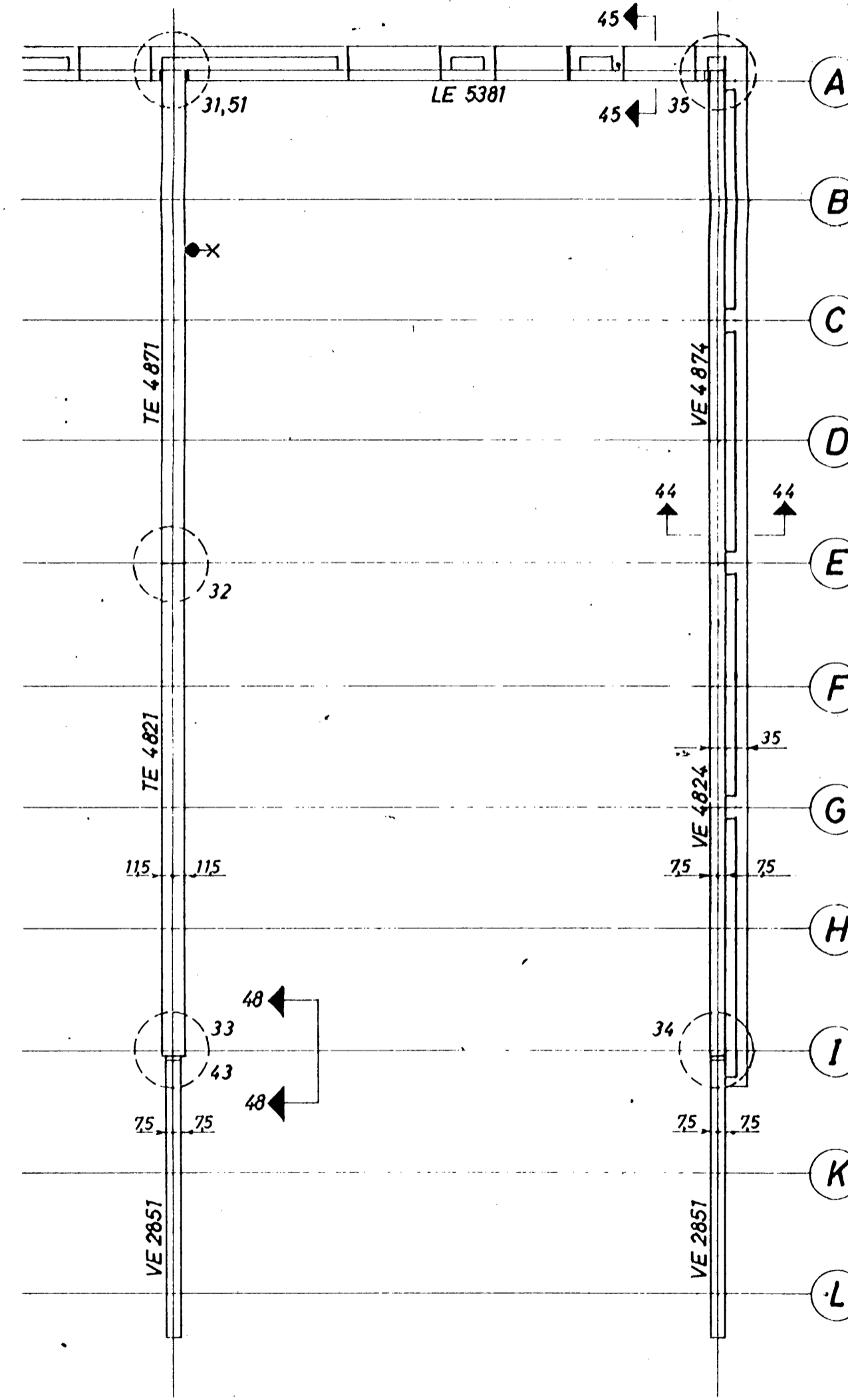
Elementer

Type 2



Elementer

Type 3



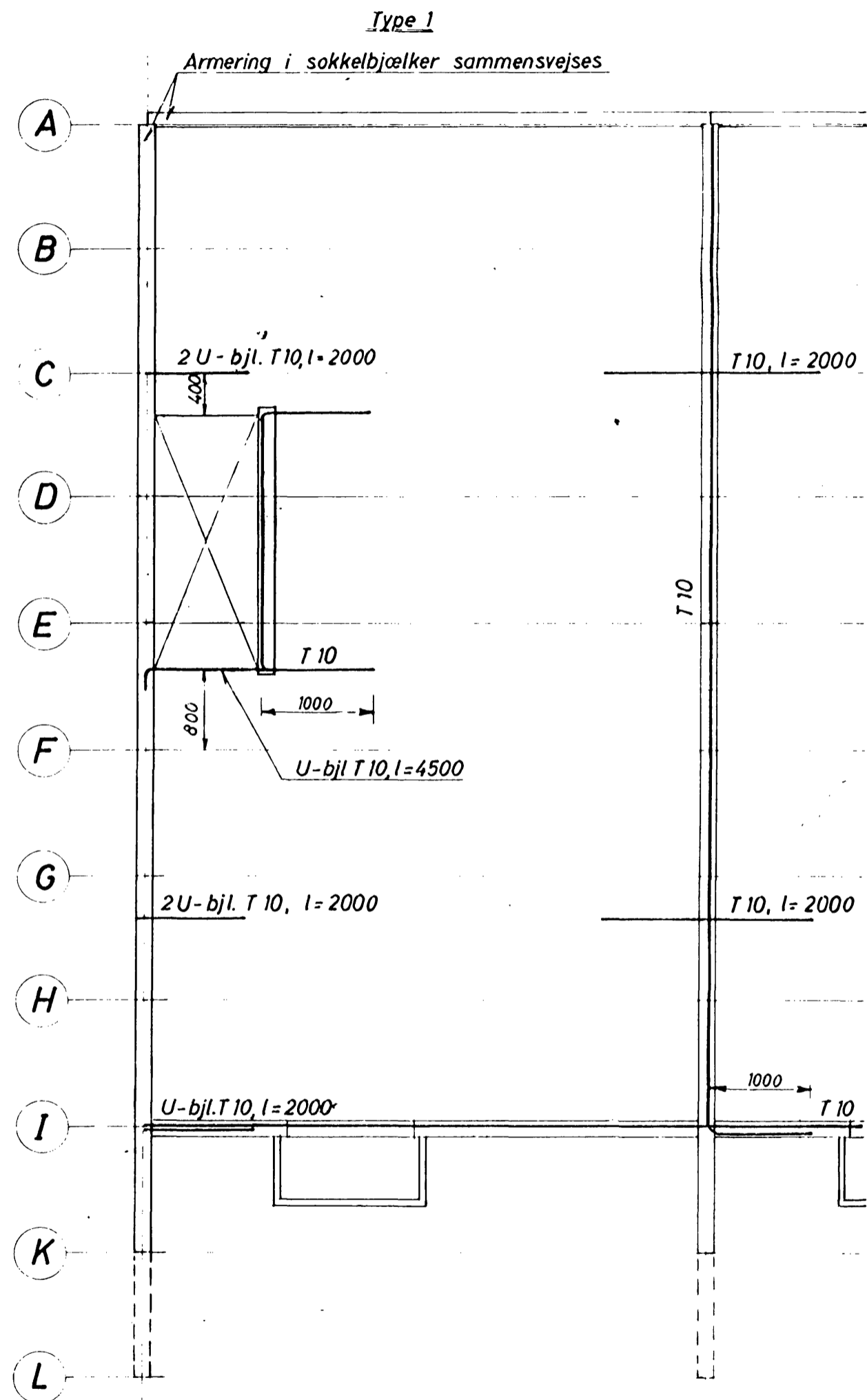
Elementer

B.I. 19.04.72

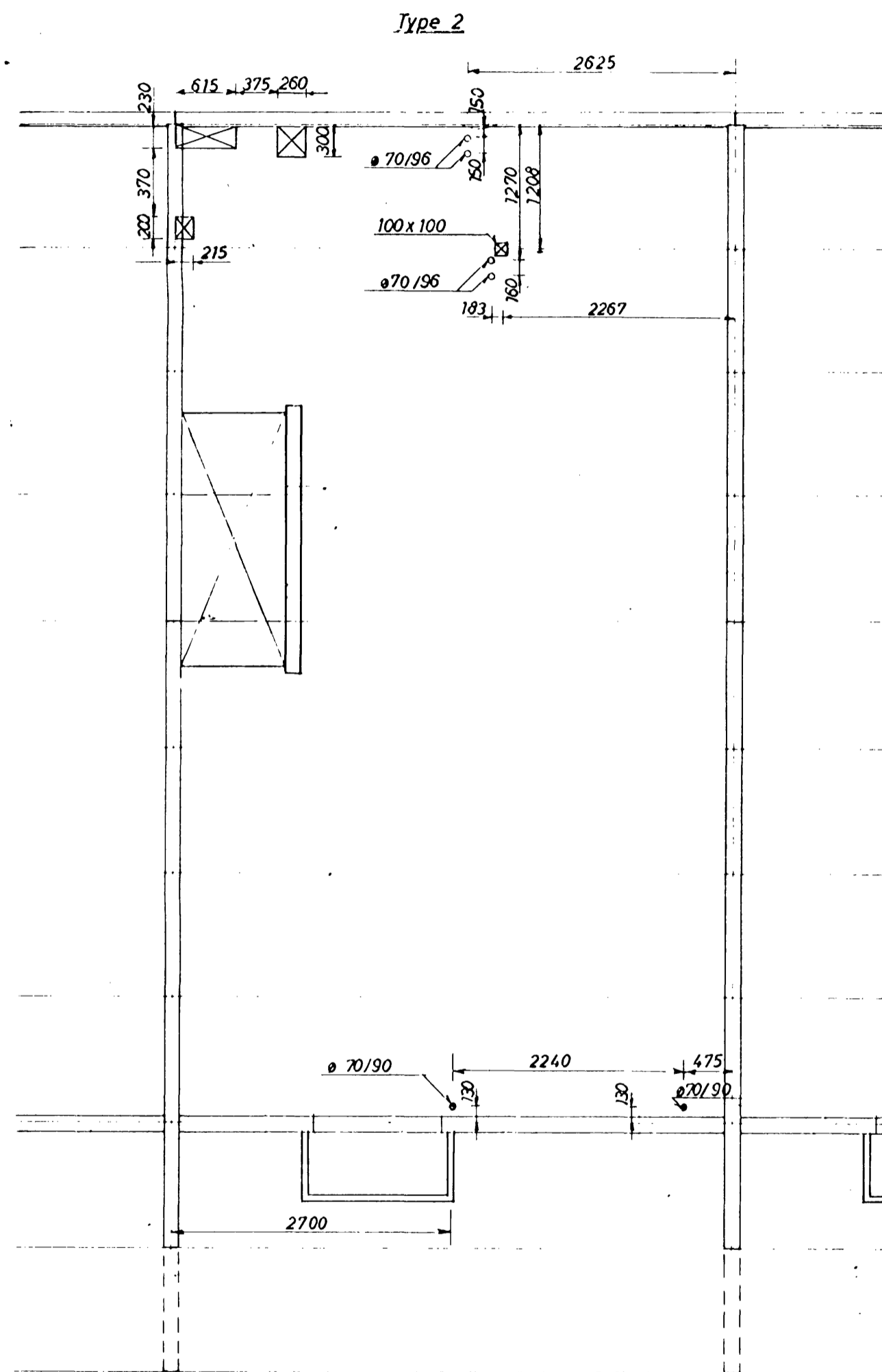
GENPART  
Bygningsinspektørens kontor  
Slagelse

Ubenævnte mål er cm.  
Detaljenumre; eks.: 43, se tegn. nr. 4-1742-43

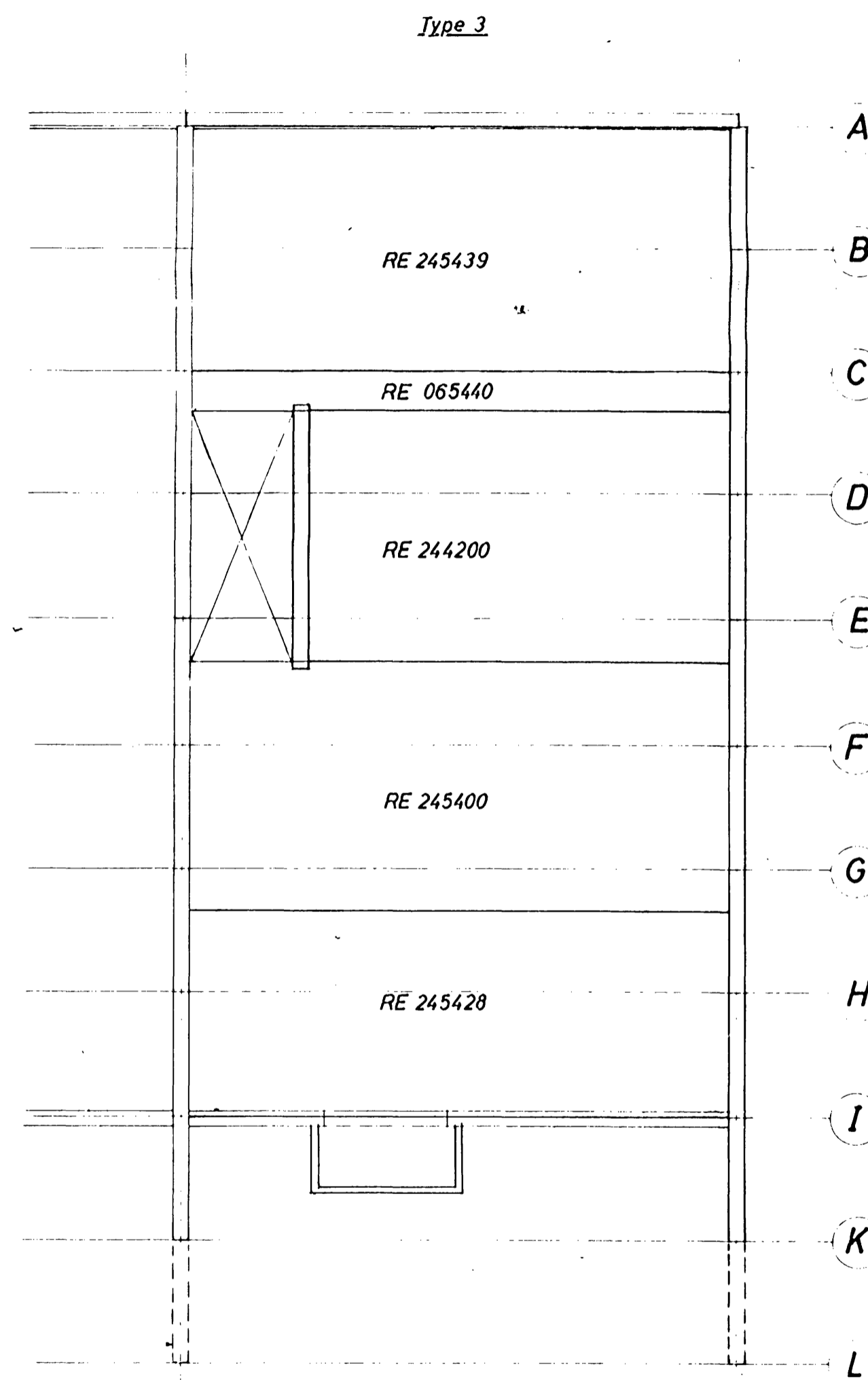
HR. DIREKTØR BØJE NIELSEN, NÆSTVED		Byggesag lb. nr. 249/72	
RÆKKEHUSE, SLAGELSE		Hendester til byggeskildelen	
REVIDERINGSDATO:	MÅL: 1:50	EMNE:	lb. nr. 249/72 af 20/10-72
A: G:	DATE: 22.6.1972	Bygningsinspektørens kontor, Slagelse	
B: H:	TEGN. AF: AD	SAG NR.: 1742	TEGN. NR.: 4-1742-7
C: I:	GODK. AF: [Signature]		
D: J:	R. CHRISTIANSEN RÅDGIVENDE INGENIØRVIRKSOMHED I/S		
E: K:	NØRREGADE 44 • 7400 HERNING • TELEFON (07) 12.17.00 • GIRO 16167		
F: L:			



**Fugearmering**



**Udsparinger**



**Elementer**

B.I. 19. OKT 72

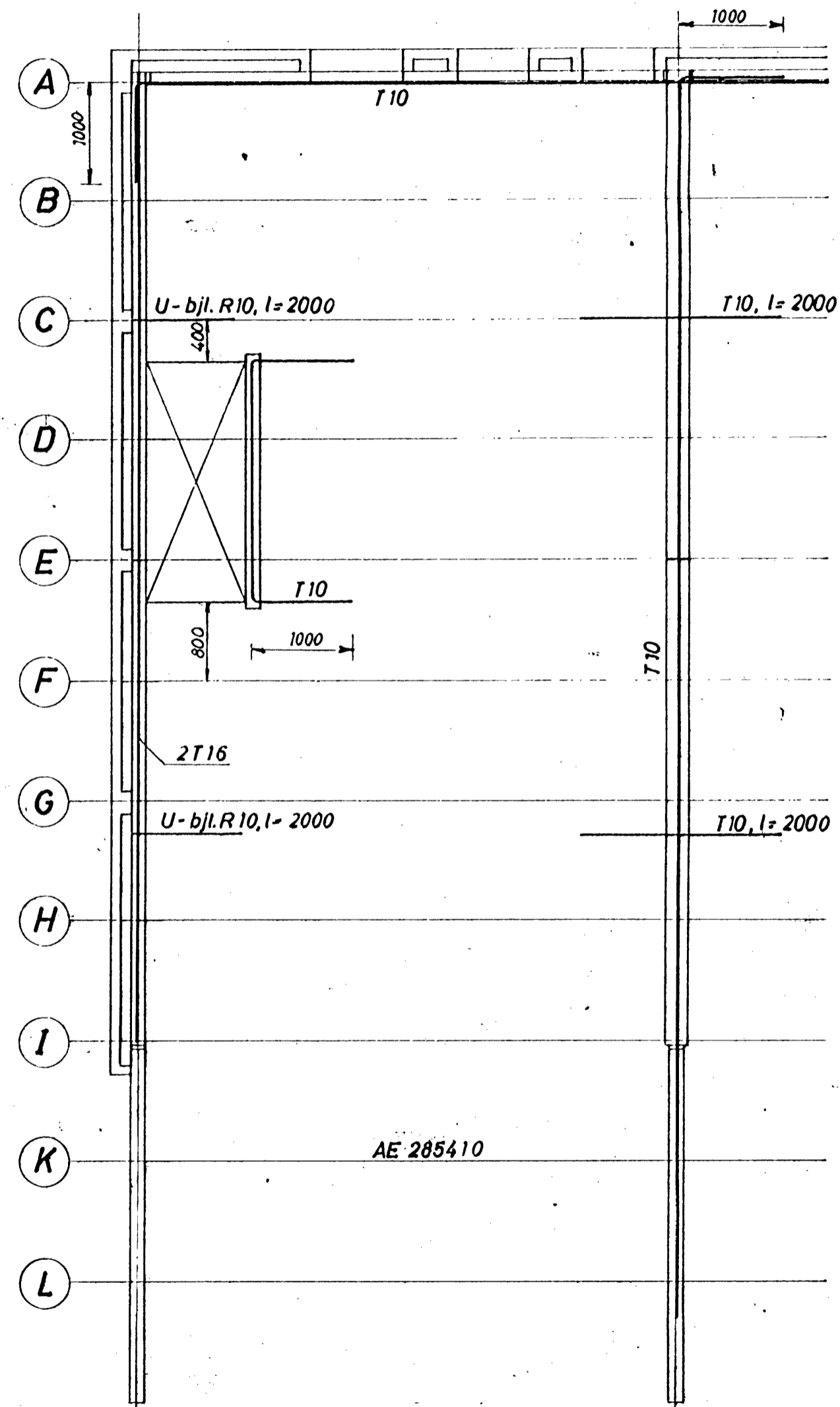
Bygningsinspektørens kontor  
Slagelse

Ubenevnte måler mm

Henhører til byggetilladelse  
lb. nr. 249/72 af 20/10-72  
Bygningsinspektørens kontor, Slagelse

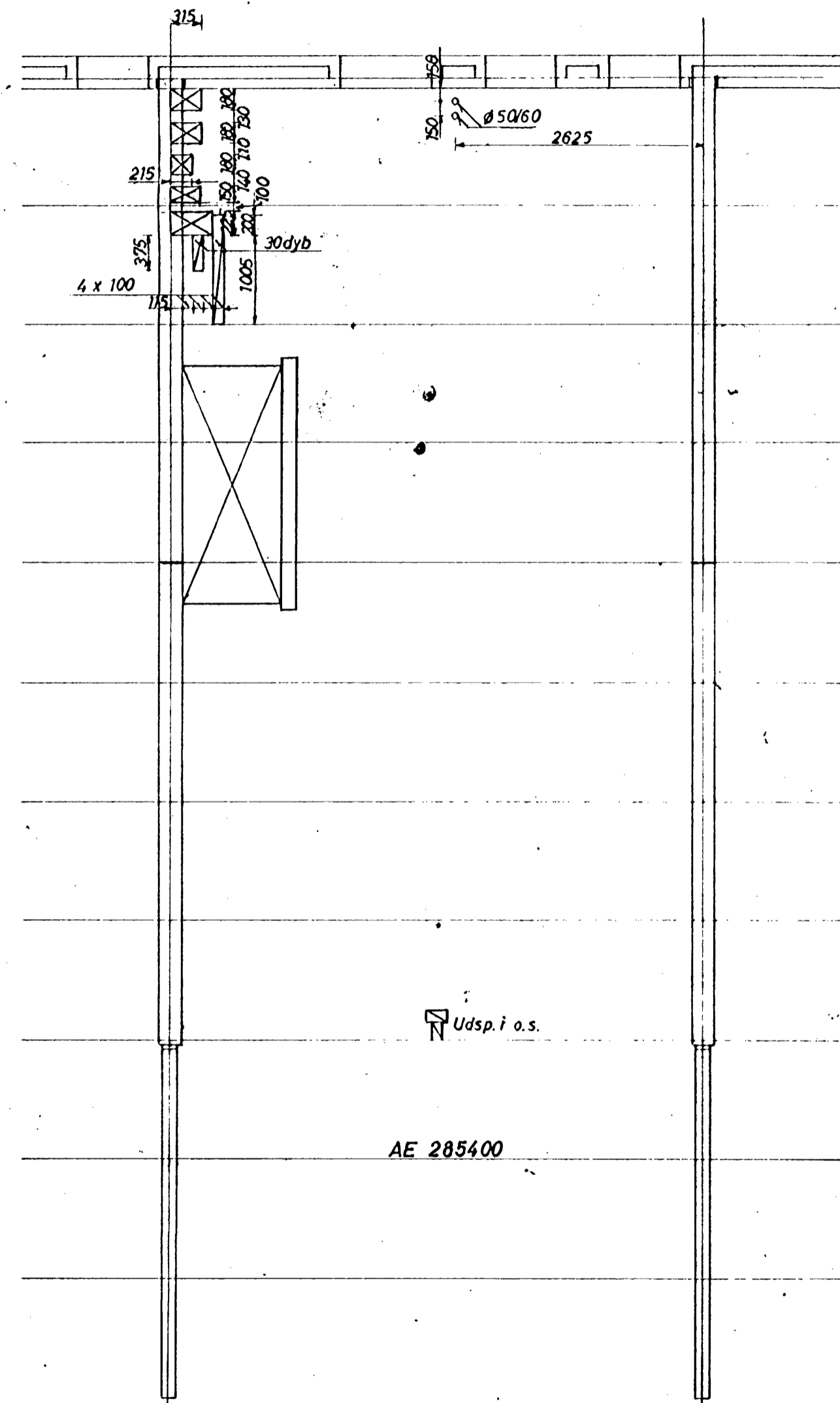
HR. DIREKTØR BØJE NIELSEN, NÆSTVED			
<b>RÆKKEHUSE, SLAGELSE</b>			
REVIDERINGSDATO:	MÅL: 1:50	EMNE:	Byggesag lb. nr. 249/72.
A: G: B: H: C: I: D: J: E: K: F: L:	DATE: 22.6.1972	<b>Dæk over kælder</b>	
TEGN. AF: AD		SAG NR.: 1742	TEGN. NR.: 4-1742-4
GODK. AF: [Signature]		R. CHRISTIANSEN   RÅDGIVENDE INGENIØRVIRKSOMHED I/S	
NØRREGADE 44 • 7400 HERNING • TELEFON (07) 12 17 00 • GIRO 16167			

Type 1



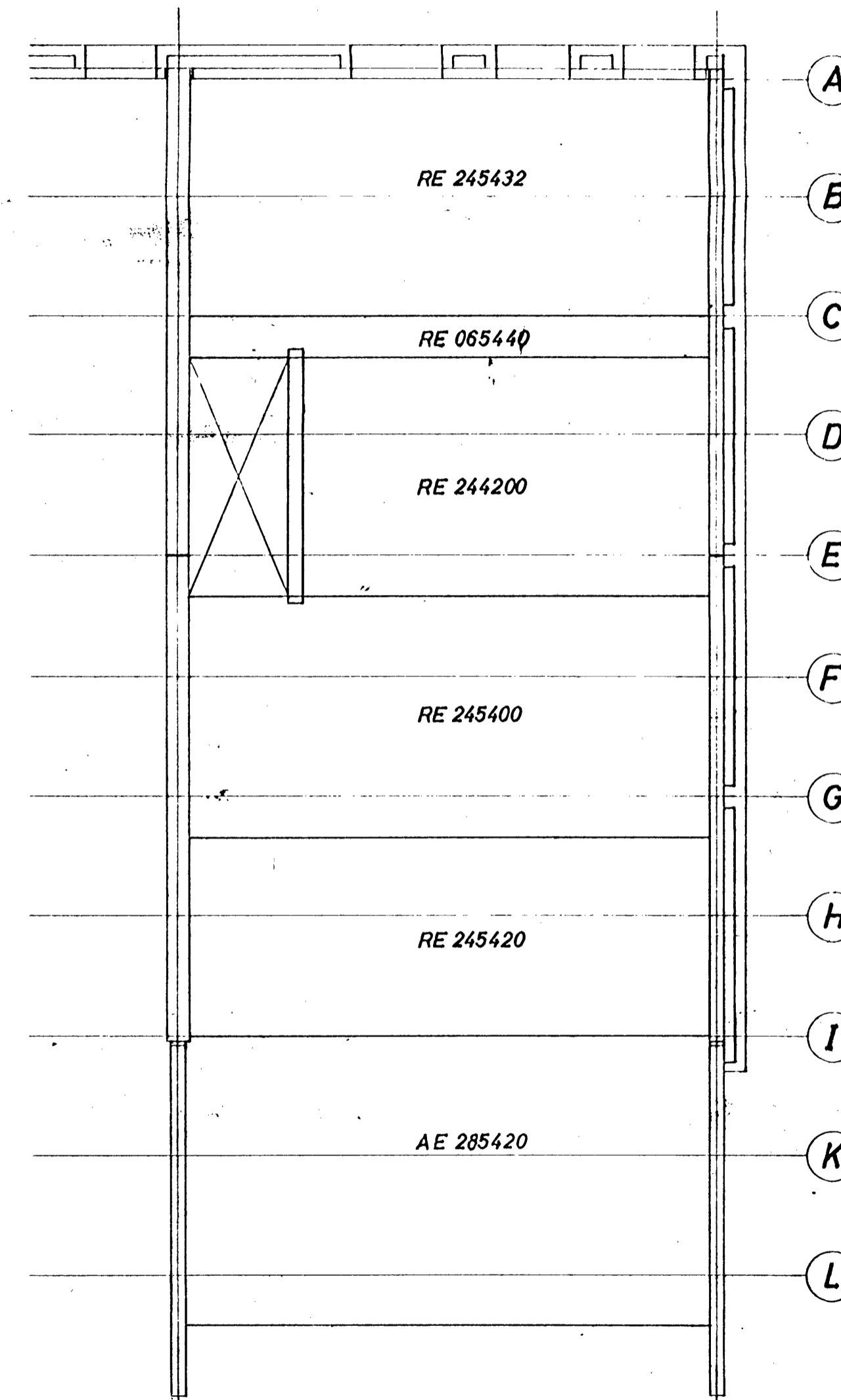
Elementer, fugearmering

Type 2



Elementer, udspæringer

Type 3



Elementer

B.I.19.04.72

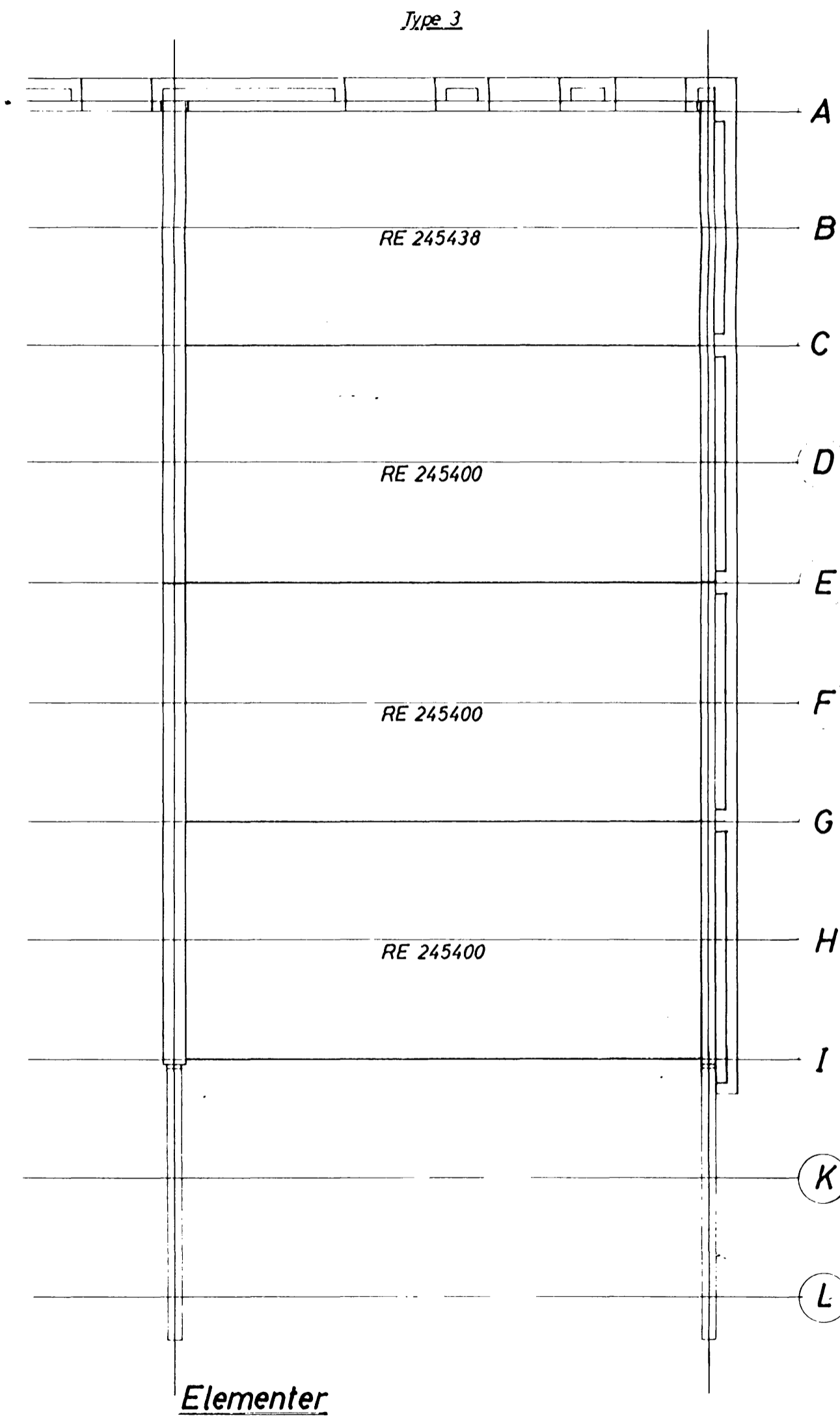
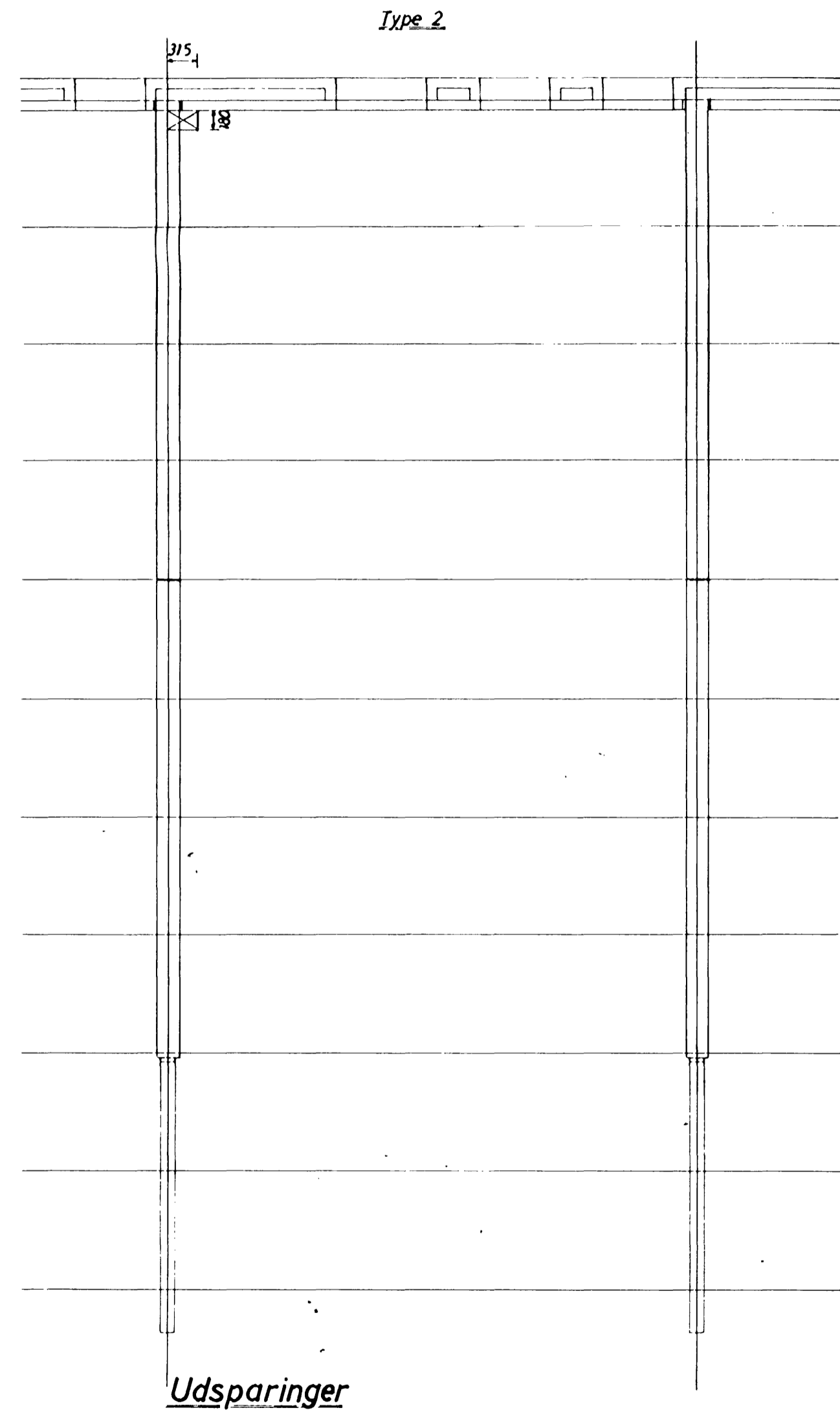
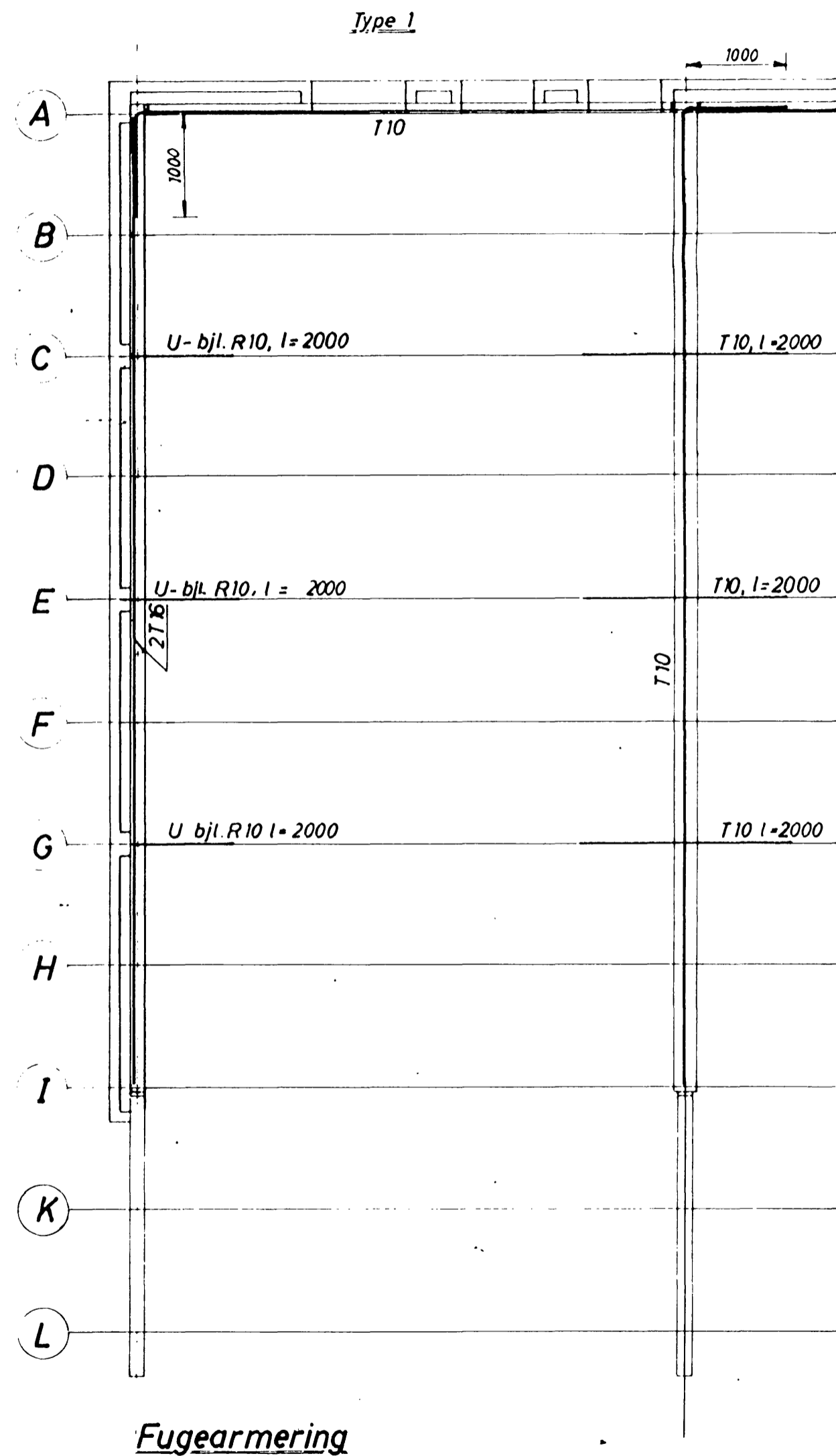
GENPART  
Bygningsinspektorens kontor  
Slagelse

Ubenævnte mål er mm.

Henkøber til byggerisudførelse  
lb. nr. 249172 af 20/10-72.  
Bygningsinspektorens kontor, Slagelse

HR. DIREKTØR BØJE NIELSEN, NÆSTVED <b>RÆKKEHUSE, SLAGELSE</b>		
REVIDERINGSDATO: A: G: B: H: C: I: D: J: E: K: F: L:	MÅL: 1:50 DATO: 22.6.1972	EMNE: Dæk over stue Byggesag lb. nr. 249172
TEKN. AF: AD GODK. AF: <i>[Signature]</i>	SAG NR.: 1742	TEKN. NR.: 4-1742-6
R. CHRISTIANSEN RÅDGIVENDE INGENIØRVIRKSOMHED V/S		
NØRREGADE 44 • 7400 HERNING • TELEFON (07) 12 17 00 • GIRO 16167		





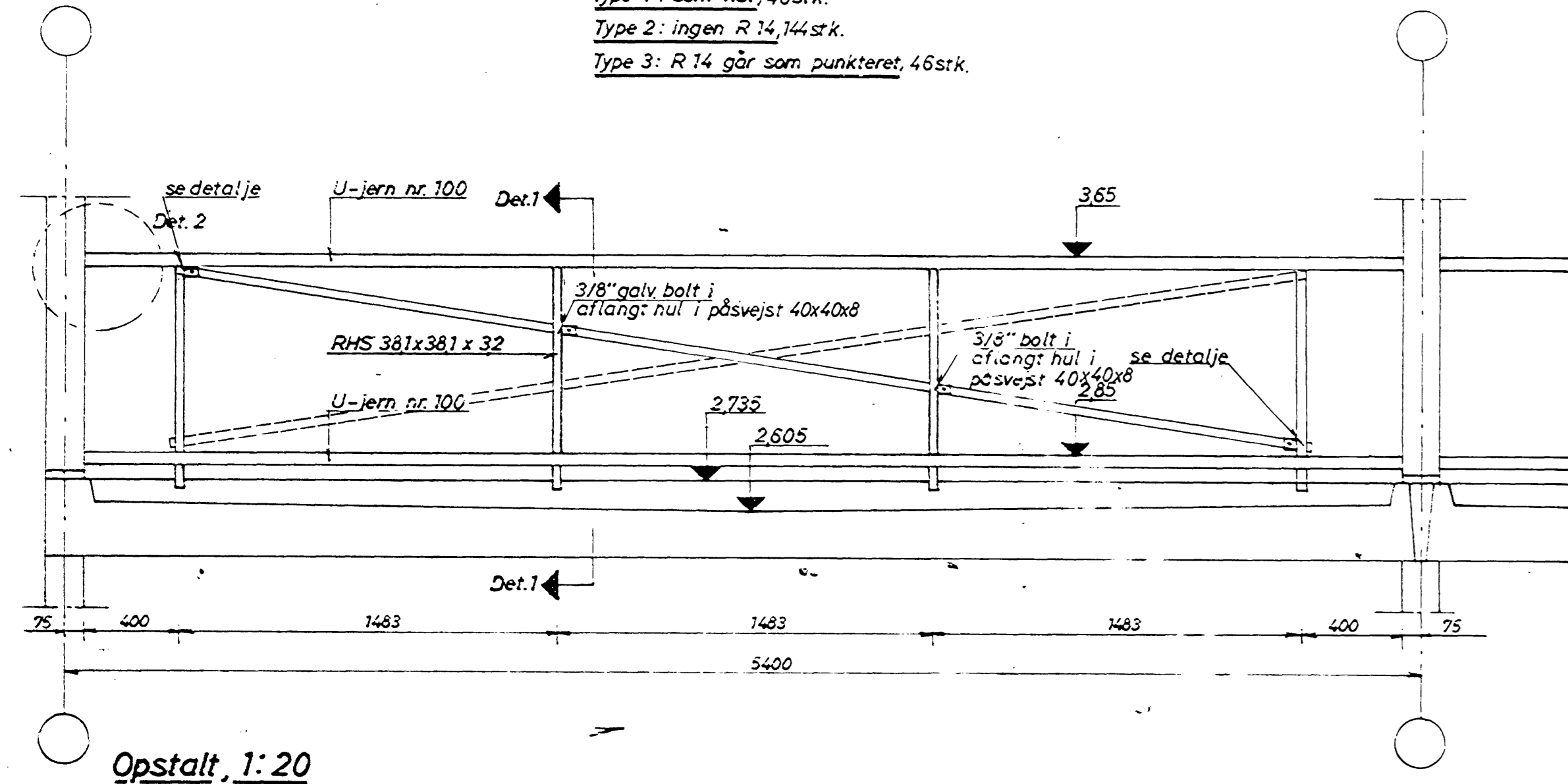
B.L. 19. OKT 72

GURPART  
Byggesagsinspektørens kontor  
Slagelse

Ubenevnte mål er mm

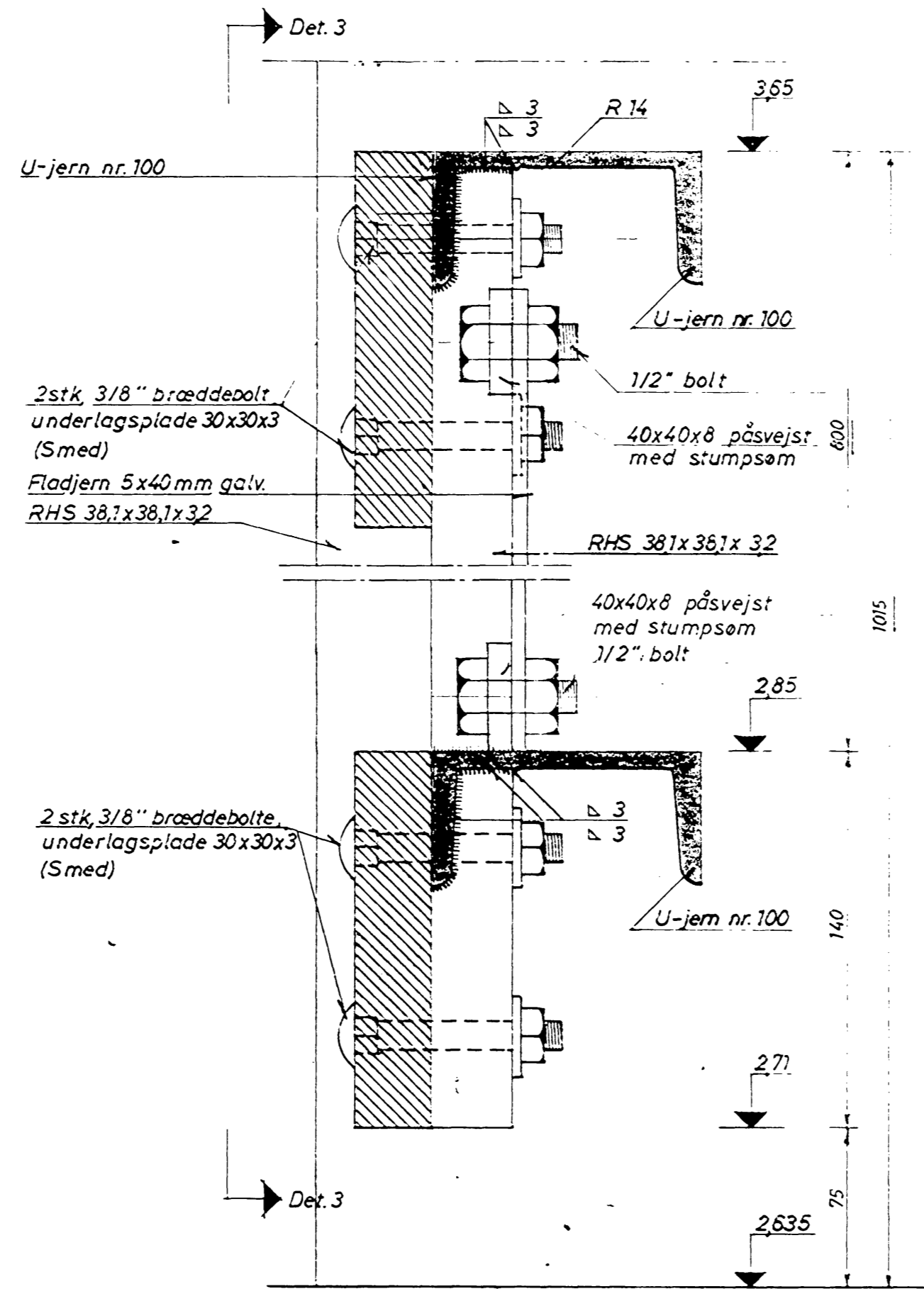
Henviser til byggetilladelse  
nr. 240/72 af 20/10 72  
Byggesagsinspektørens kontor, Slagelse

HR. DIREKTØR BØJE NIELSEN, NÆSTVED		Byggesag lb. nr. 219/78	
RÆKKEHUSE, SLAGELSE		Dæk over 1. sal	
REVIDERINGSDATO:	MÅL: 1:50	EMNE:	
A: G:	DATE: 22.6.1972	Byggesag lb. nr. 219/78	
B: H:	TEGN. AF: AD	SAG NR.: 1742	TEGN. NR.: 4-1742-8
C: I:	GODK. AF: [Signature]		
D: J:	R. CHRISTIANSEN RÅDGIVENDE INGENIØRVIRKSOMHED I/S		
E: K:	NØRREGADE 44 ■ 7400 HERNING ■ TELEFON (07) 12 17 00 ■ GIRO 16167		
F: L:			

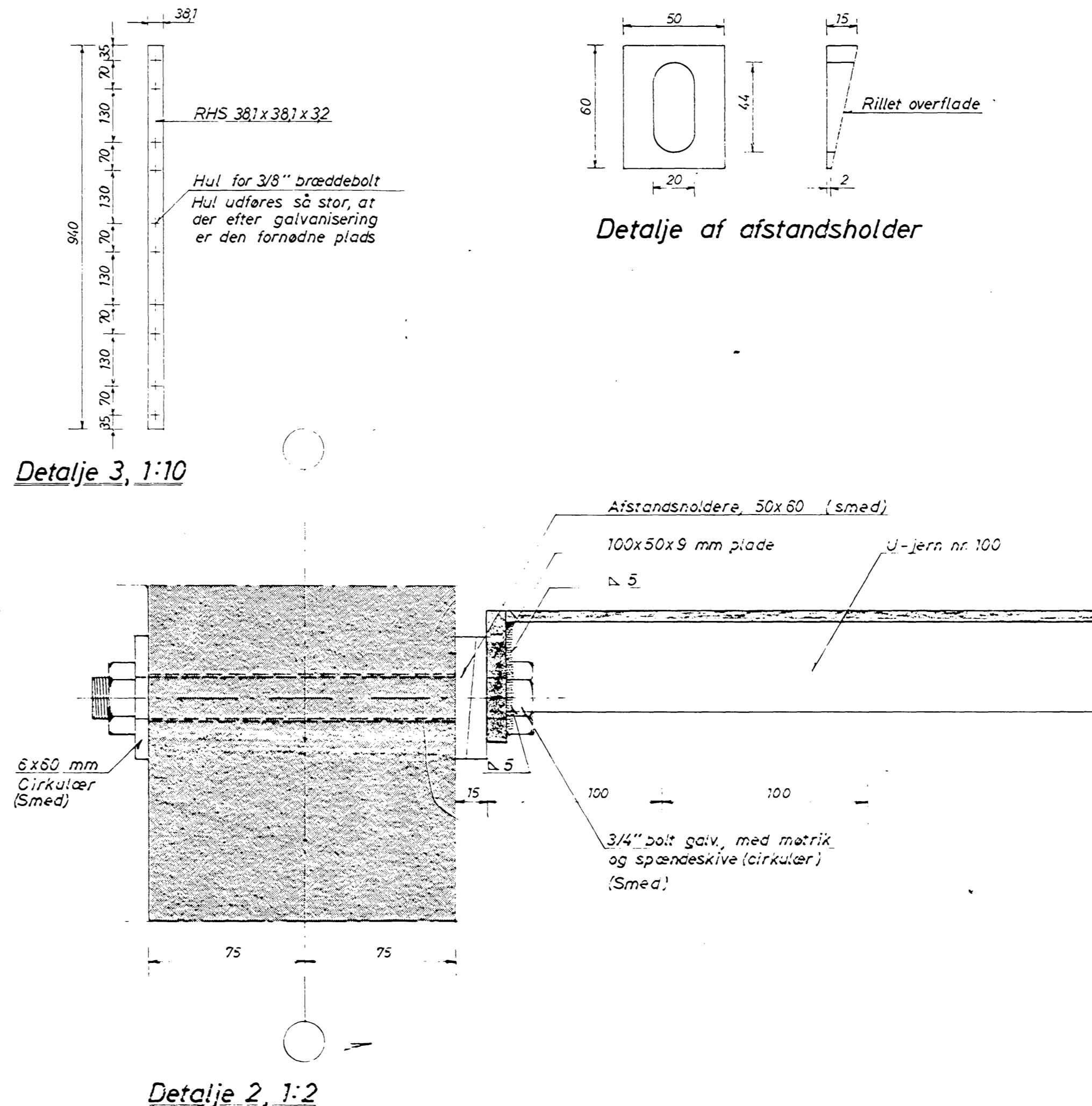


Opstalt, 1:20

- Type 1: som vist, 46stk.
- Type 2: ingen R 14, 144stk.
- Type 3: R 14 går som punkteret, 46stk.

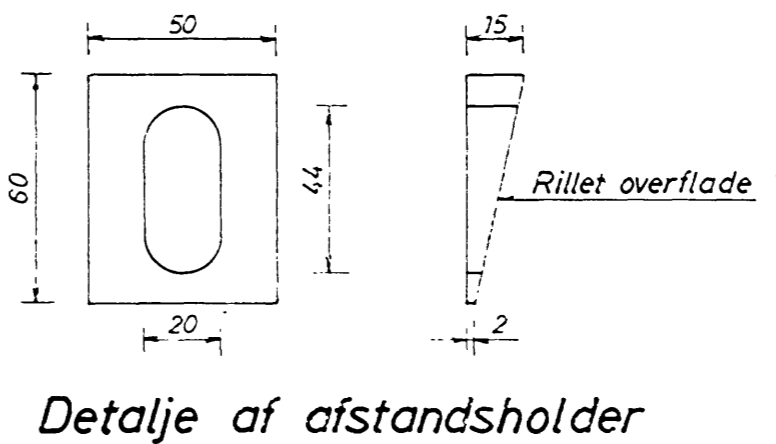


Detail 1, 1:2



Detail 3, 1:10

Detail 2, 1:2



Detail af afstandsholder

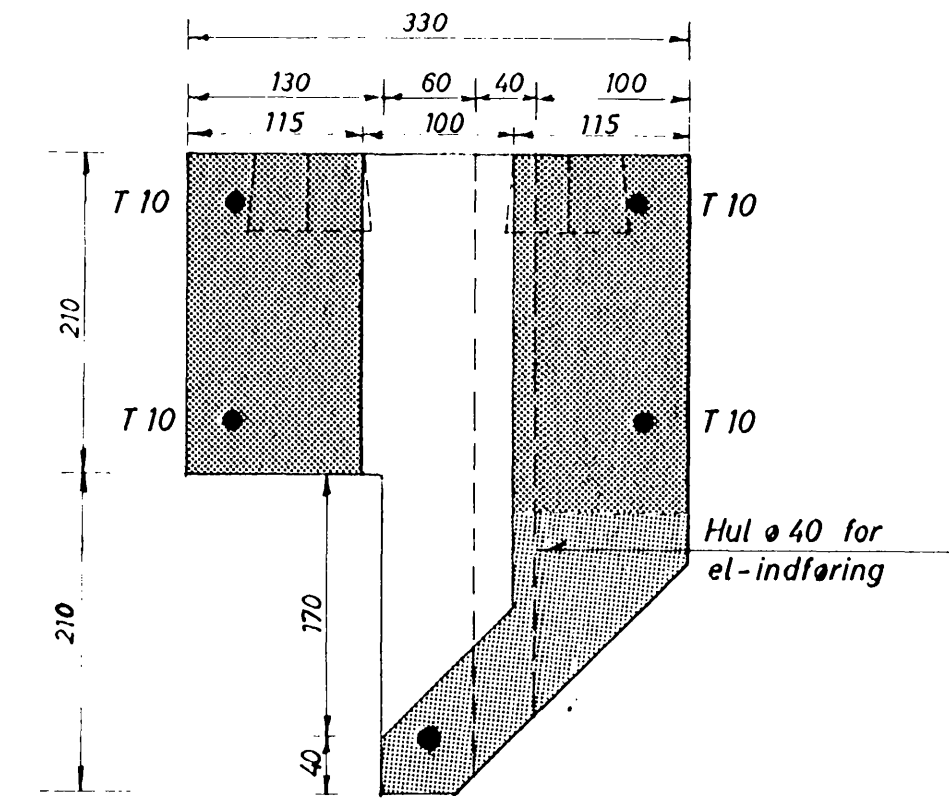
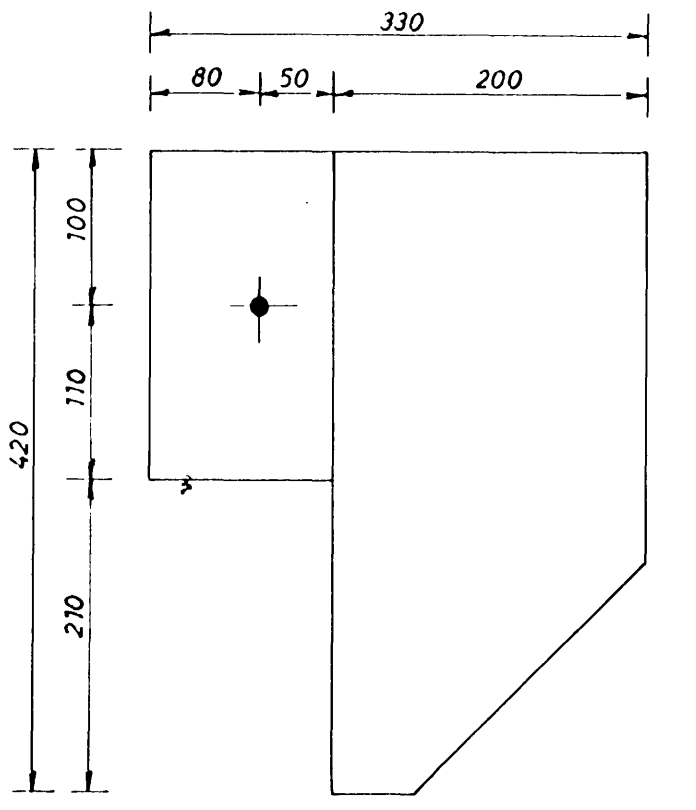
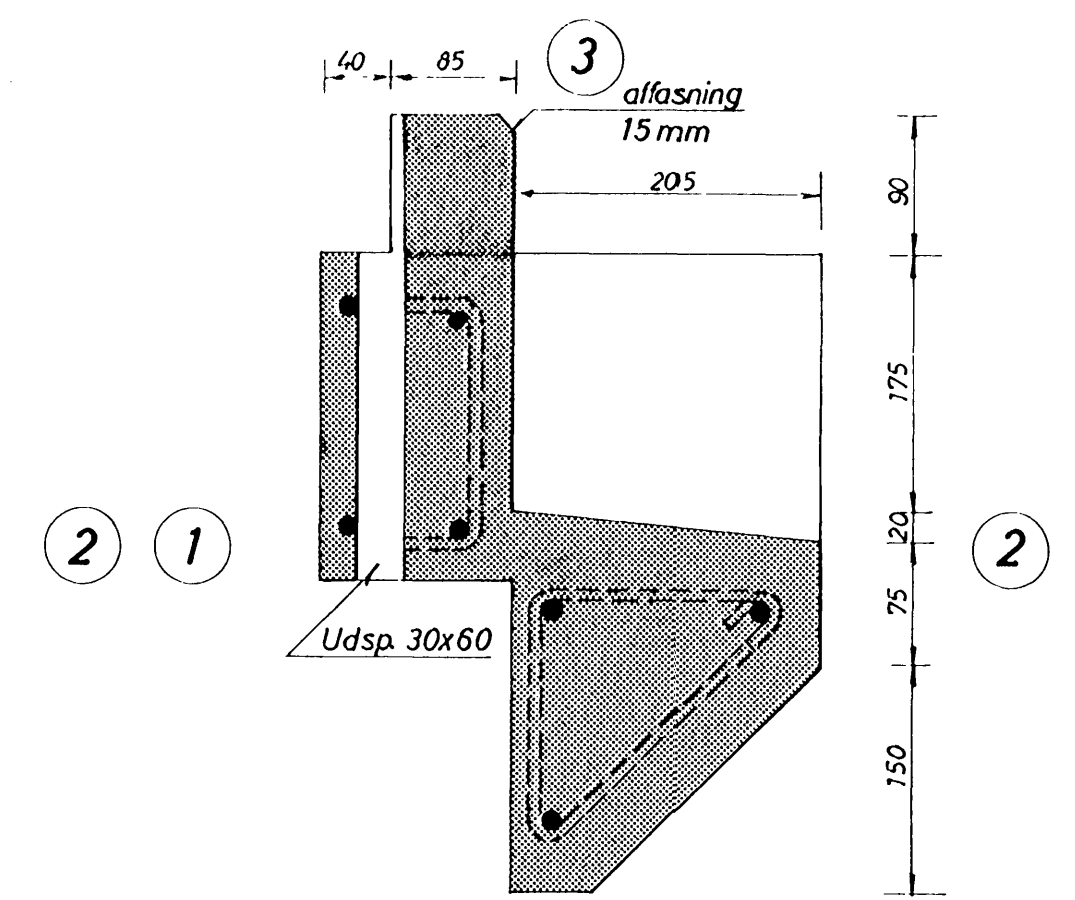
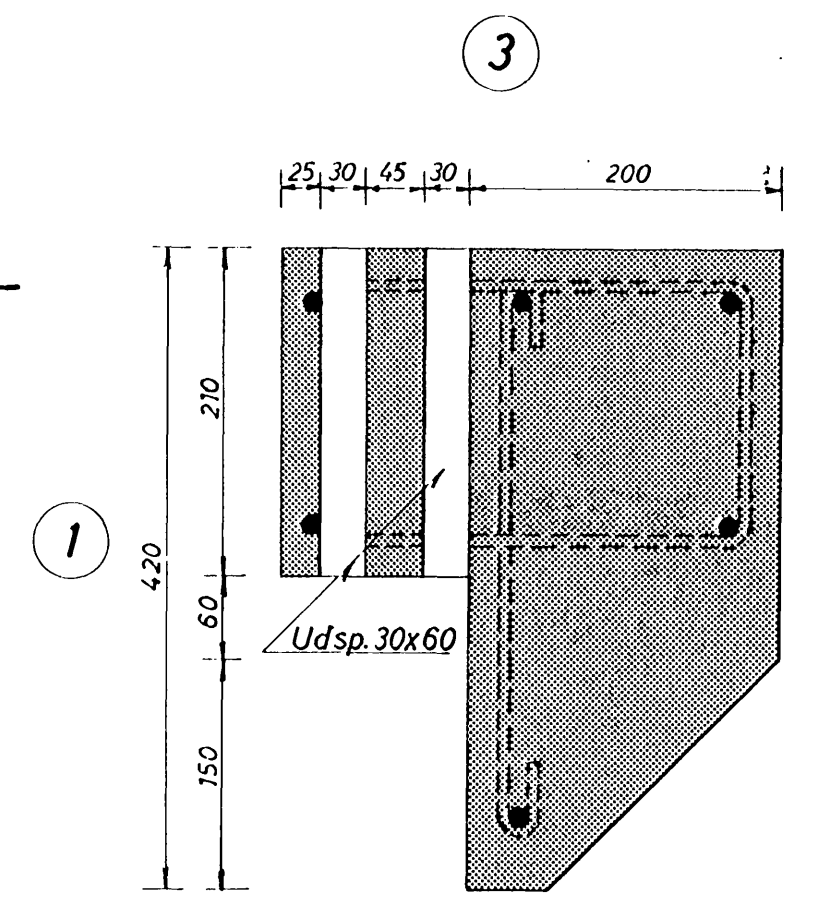
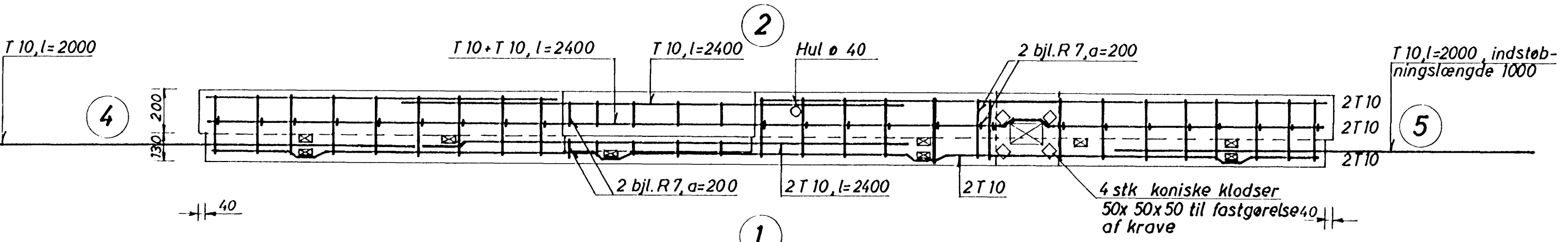
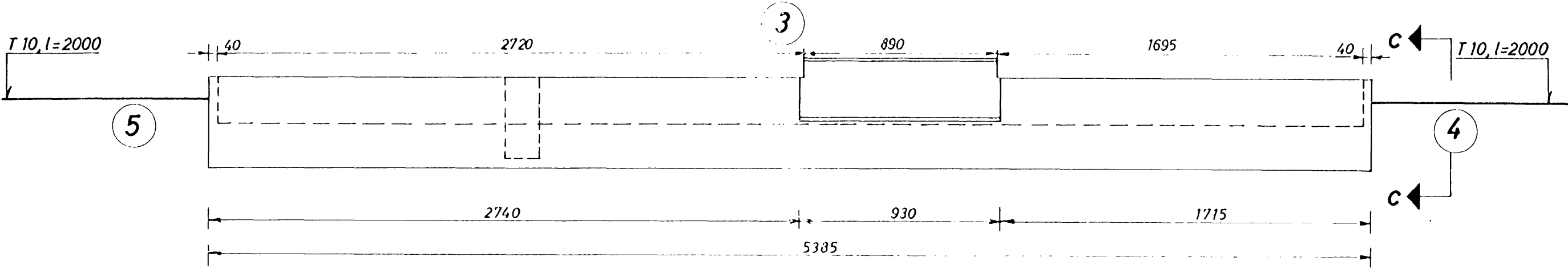
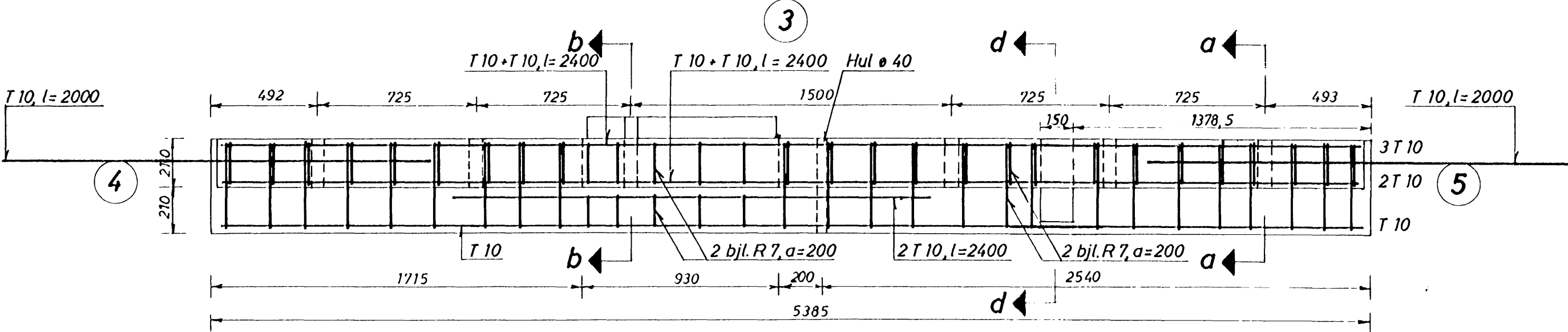
Note

Stål: min st. 37  
 Der svejses med basiske elektroder  
 Alt stål skal varmtgalvaniseres, bolte elektro galvaniseres  
 Ubemærkede mål er mm.  
 Måler er relative, m  
 Kote til ok dæk over kæder 0,00  
 Huller i R.H.S. profiler skal efter galv være min. 3/8"

*(Handwritten signature)*

*(Handwritten notes)*  
 248/92 af 20/10-72

HR. DIREKTØR BOJE NIELSEN, NÆSTVED		
RÆKKEHUSE, SLAGELSE		
REVIDERINGS DATO: A: 18.9.1972 B: C: D: E: F:	MÅL: 1:20 1:2 DATO: 22.6.1972 TEGN. AF: AD GODK. AF:	EMNE: Rækværk ved altaner Byggesag nr. 248/92
R. CHRISTIANSEN RÅDGIVENDE INGENIØRVIRKSOMHED A/S		TEGN. NR.: 4-1742-11 A
NØRREGADE 44 • 7400 HERNING • TELEFON (07) 12 17 00 • GIRO 16167		

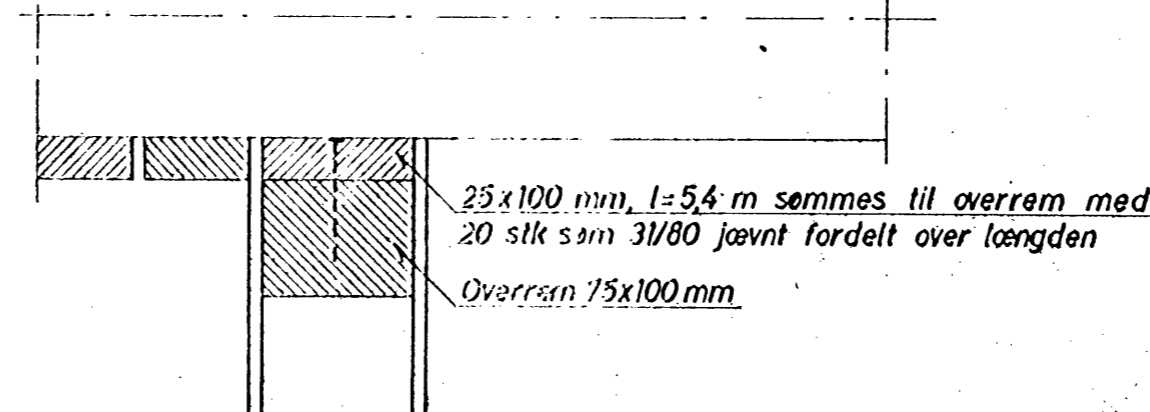
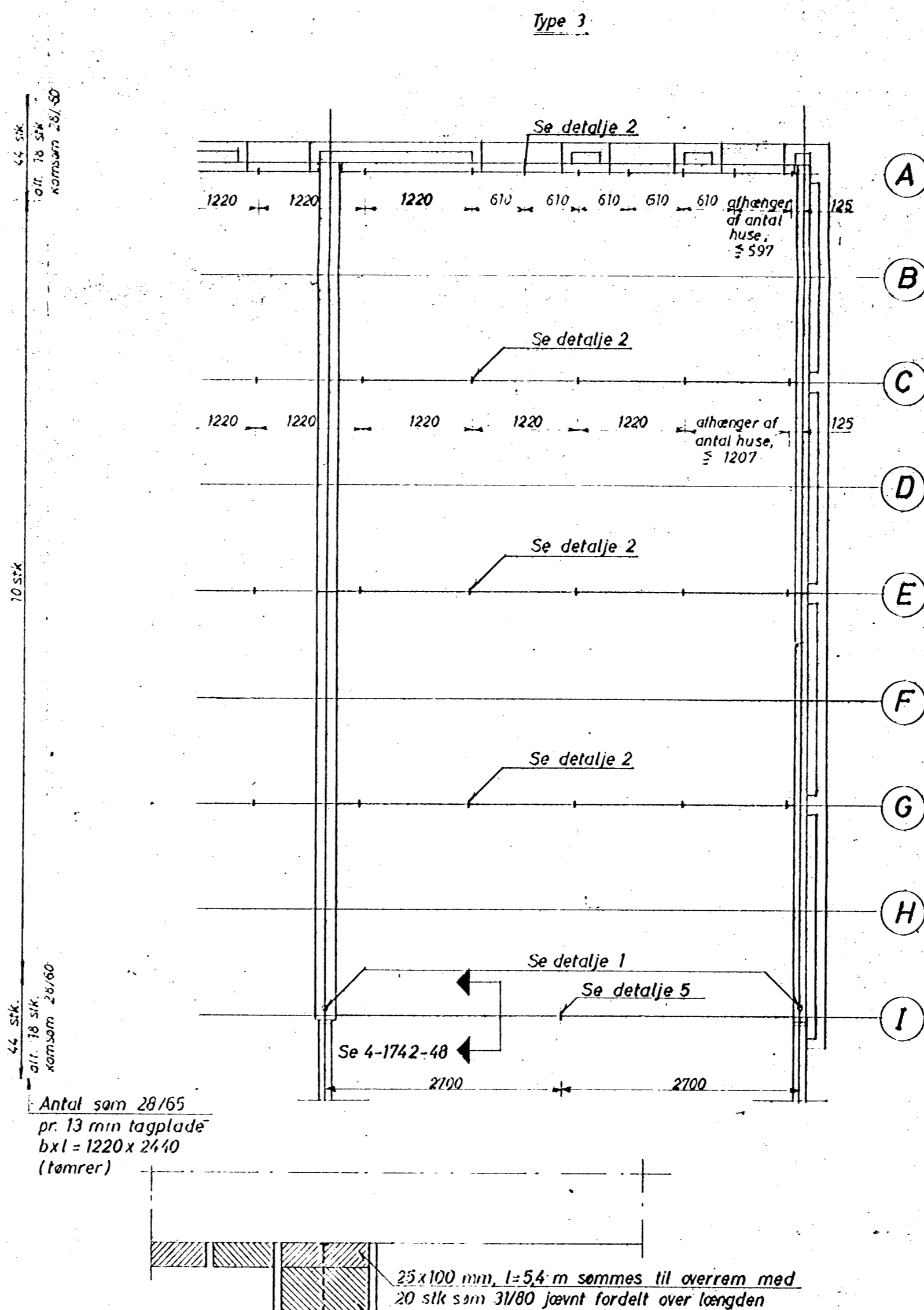
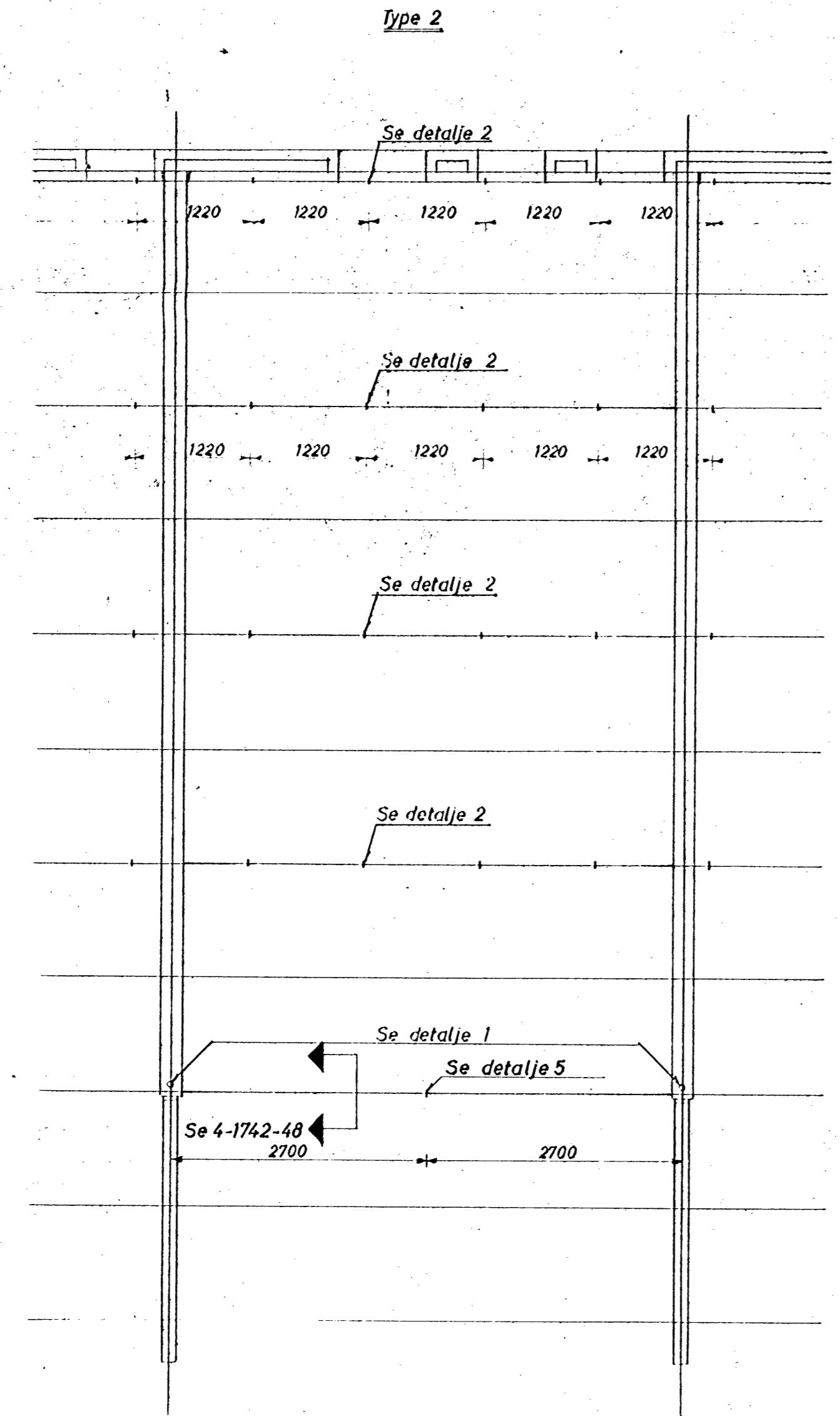
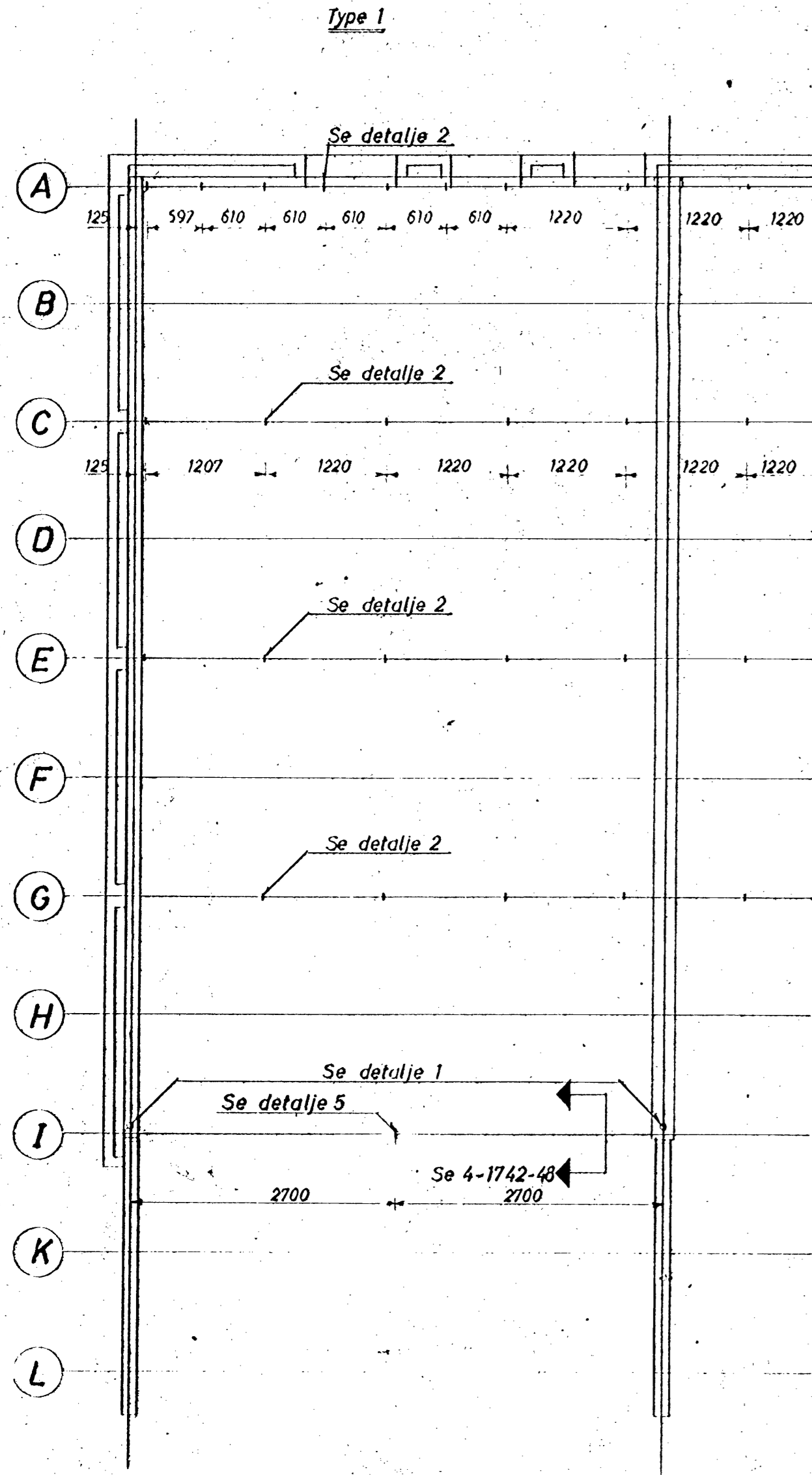


Note:  
 Armering: T = tentorstål  $\sigma_{02} \approx 5600 \text{ kg/cm}^2$   $5200 \text{ kg/cm}^2$   
 R = rundjern  $\sigma_{Br} \approx 3700 \text{ kg/cm}^2$   
 Beton:  $\sigma_{r28} \approx 240 \text{ kg/cm}^2$   
 Vand-cementtal  $\approx 0,6$   
 Største stenstørrelse = 2 cm  
 Al beton vibreres  
 Dækkende betonlag: udv. 2 cm  
 indiv. 1 cm  
 Kontrol: Klasse A  
 Ubemærkede mål er mm  
 Jerndimensioner er mm

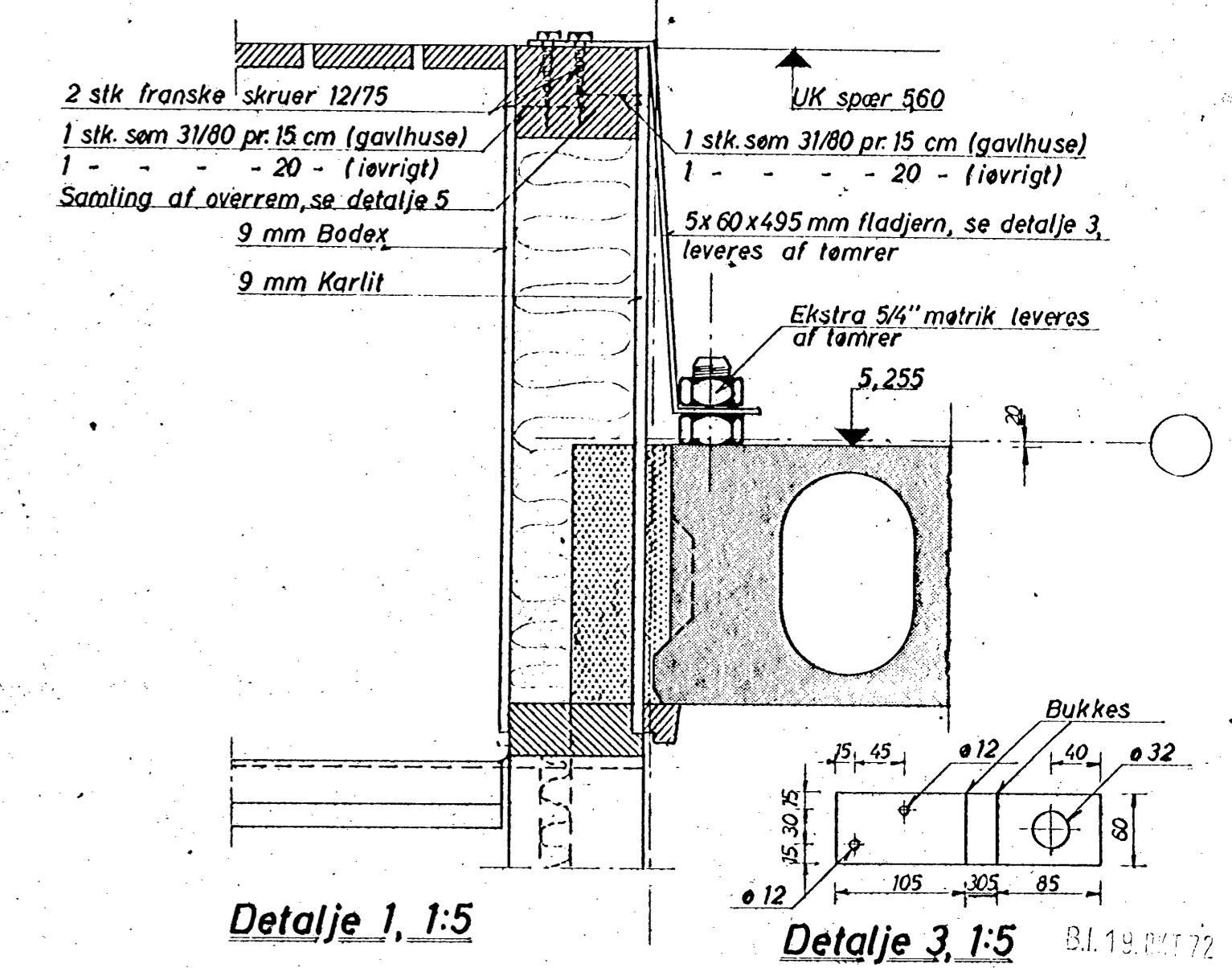
GENPART  
 Bygningsteknisk kontor  
 Slagelse

Notiser til byggeskilderen  
 Nr. 349/92 af 20/10-72.  
 Byggesag nr. 249/92

HR. DIREKTØR BØJE NIELSEN, NÆSTVED <b>RÆKKEHUSE, SLAGELSE</b>		
REVIDERINGS- DATO: A: G: B: H: C: I: D: J: E: K: F: L:	MÅL: 1:20 1:5 DATO: 22.6.1972 TEGN. AF: AD GODK. AF: <i>[Signature]</i>	EMNE: <b>Prefabrikeret sokkelbjælke</b> <b>Sokkelbjælke 1</b> Byggesag nr. 249/92 SAG NR.: 1742 TEGN. NR.: <b>4-1742-12</b>
R. CHRISTIANSEN RÅDGIVENDE INGENIØRVIRKSOMHED A/S NØRREGADE 44 ■ 7400 HERNING ■ TELEFON (07) 12 17 00 ■ GIRO 16167		

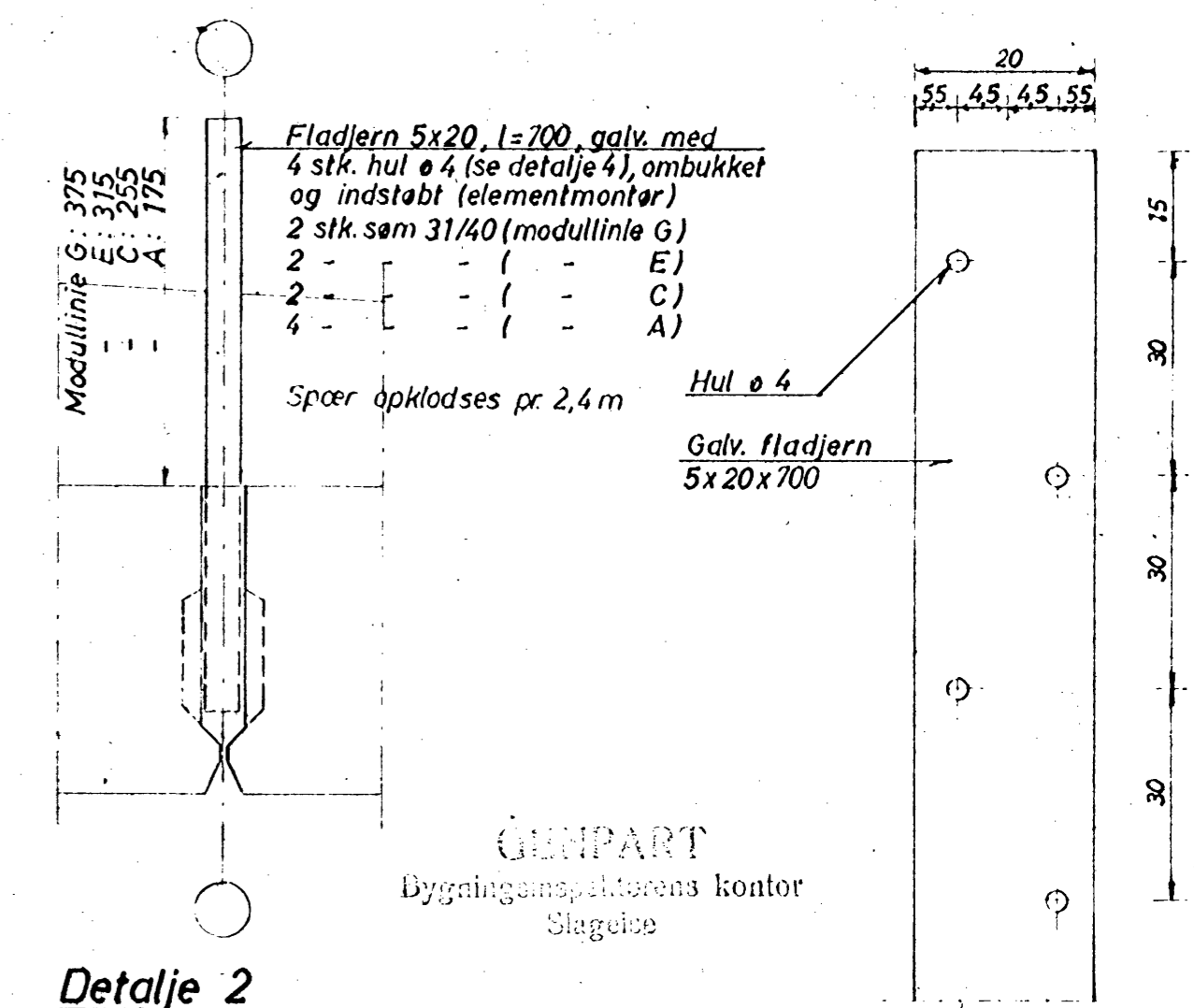


**Detalje 5, 1:5**  
Samling af overrim i vinduesparti



**Detalje 1, 1:5**

**Detalje 3, 1:5**



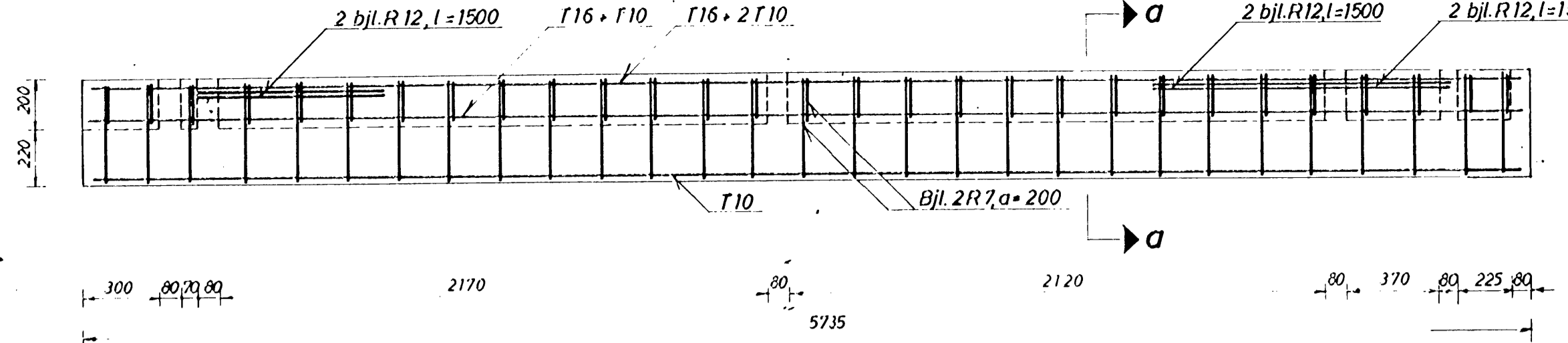
**Detalje 2**  
Modullinie G, E, C og A, samling, 1:5

**Detalje 4, 1:1**

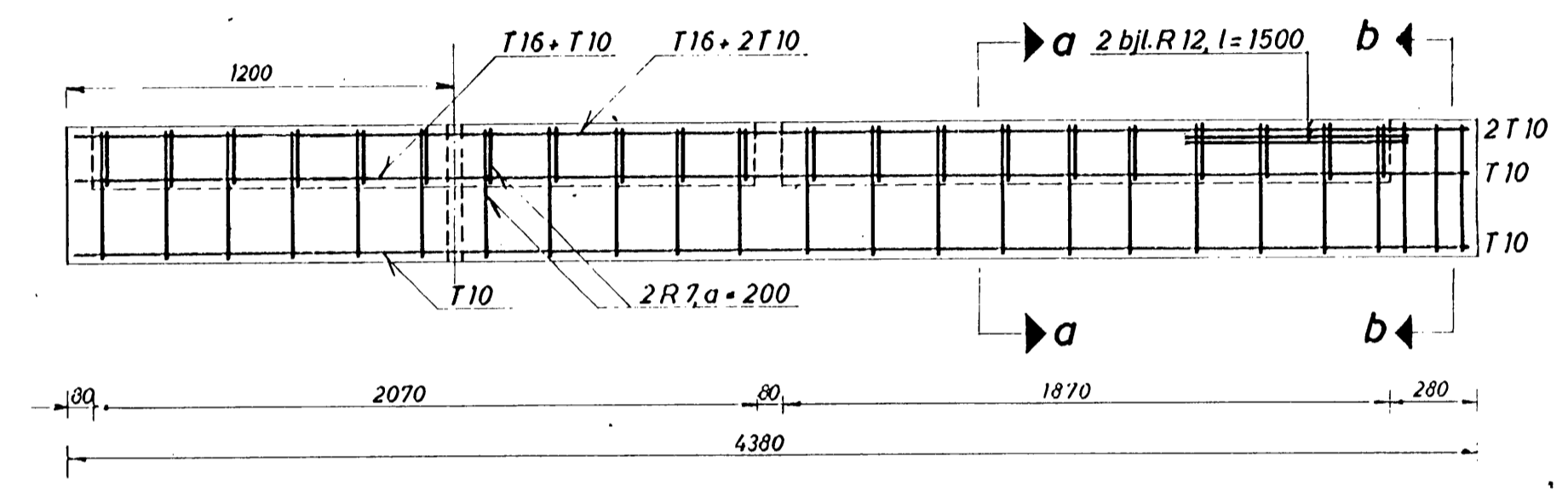
Ubenøvnede mål er mm  
Alt stål galvaniseres

Revisor til byggeskildning  
B. nr. 249/72 af 20/10-72  
Gyde, Slagelse

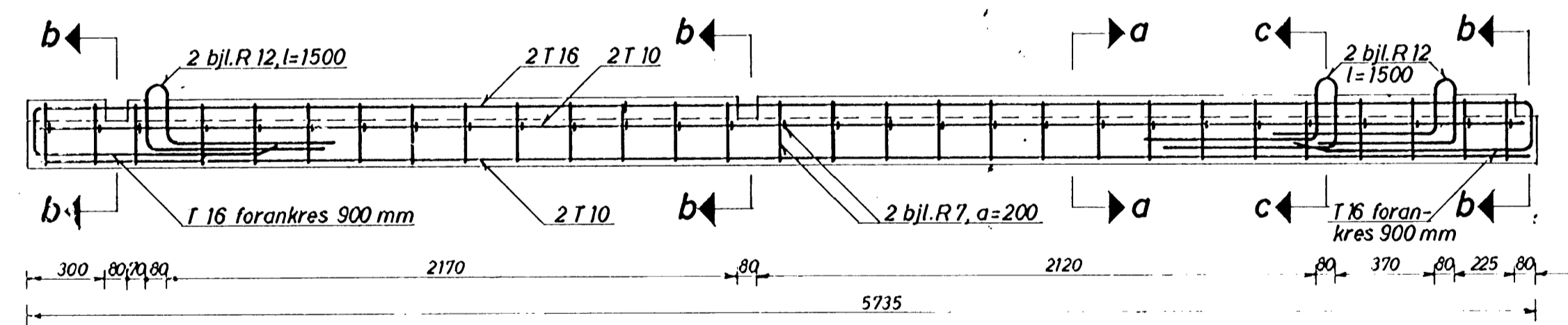
<b>HR. DIREKTØR BØJE NIELSEN, NÆSTVED</b>			
<b>RÆKKEHUSE, SLAGELSE</b>			
REVIDERINGSDATO:	MÅLT 1:50 1:5 1:1 DATO: 22.6.1972	EMNE: <b>Plan og detaljer, forankring af spær mv.</b>	Byggesag lb. nr. 249/72
A: G:	TEGN. AF: AD	SAG NR.: 1742	TEGN. NR.: 4-1742-10
B: H:	GØDK. AF: [Signature]		
C: I:			
D: J:			
E: K:			
F: L:			
<b>R. CHRISTIANSEN RÅDGIVENDE INGENIØRVIRKSOMHED/1,</b>			
NØRRSGADE 44 • 7400 HERNING • TELEFON (07) 12 17 00 • GIRO 16167			



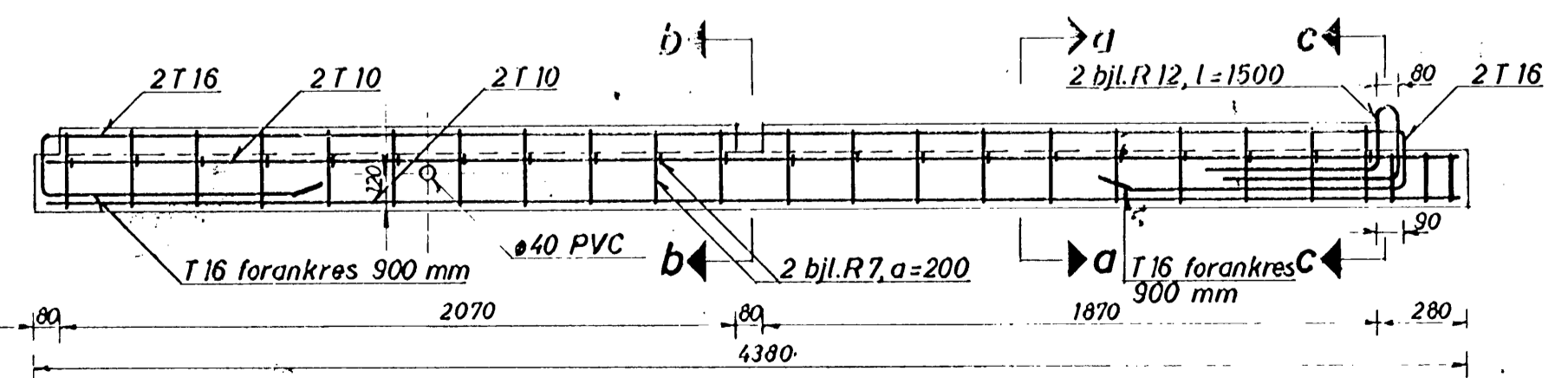
Side 1  
Sokkelbjælke 2, 1:20



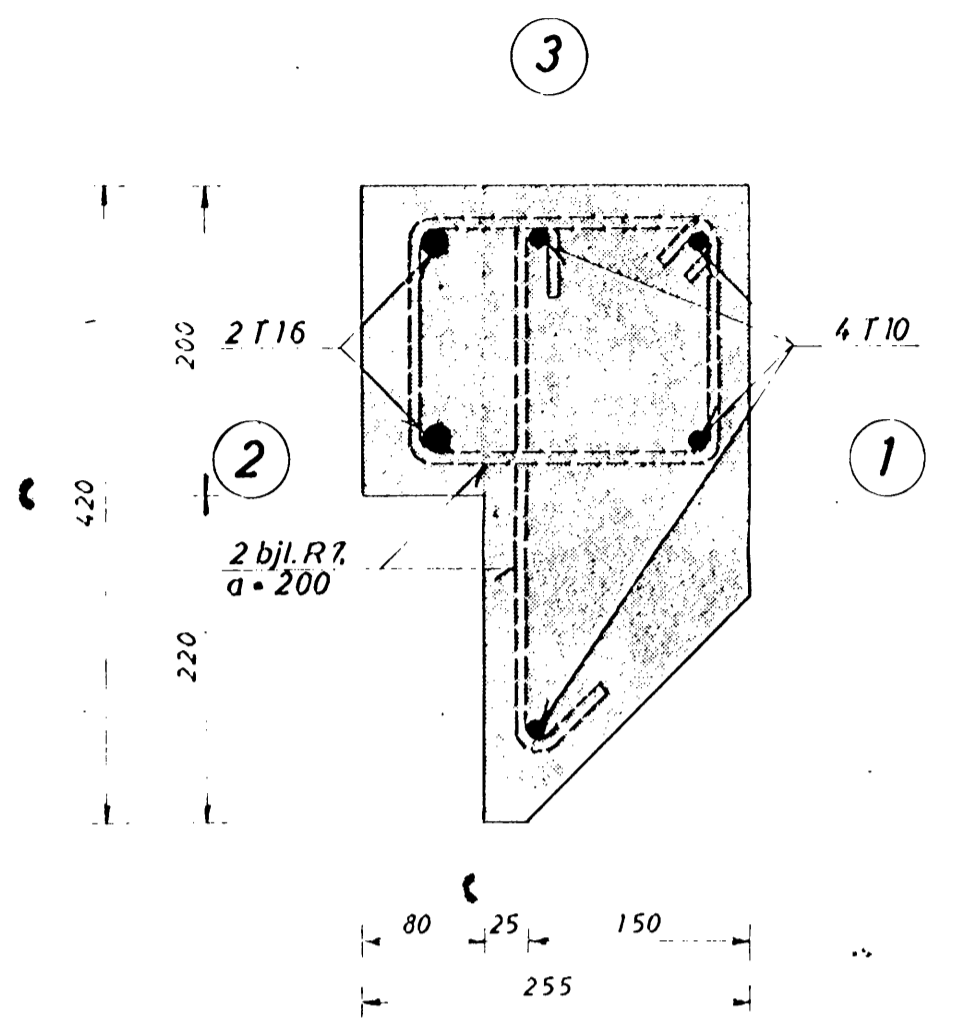
Side 1  
Sokkelbjælke 3, 1:20



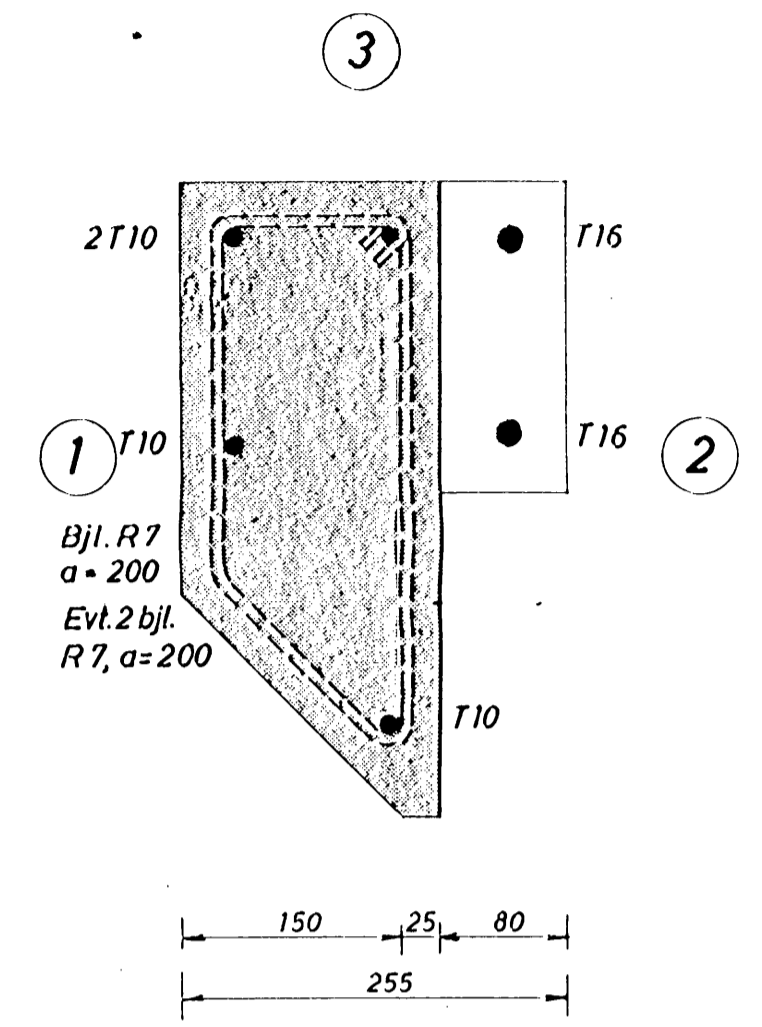
Side 3  
Sokkelbjælke 2, 1:20



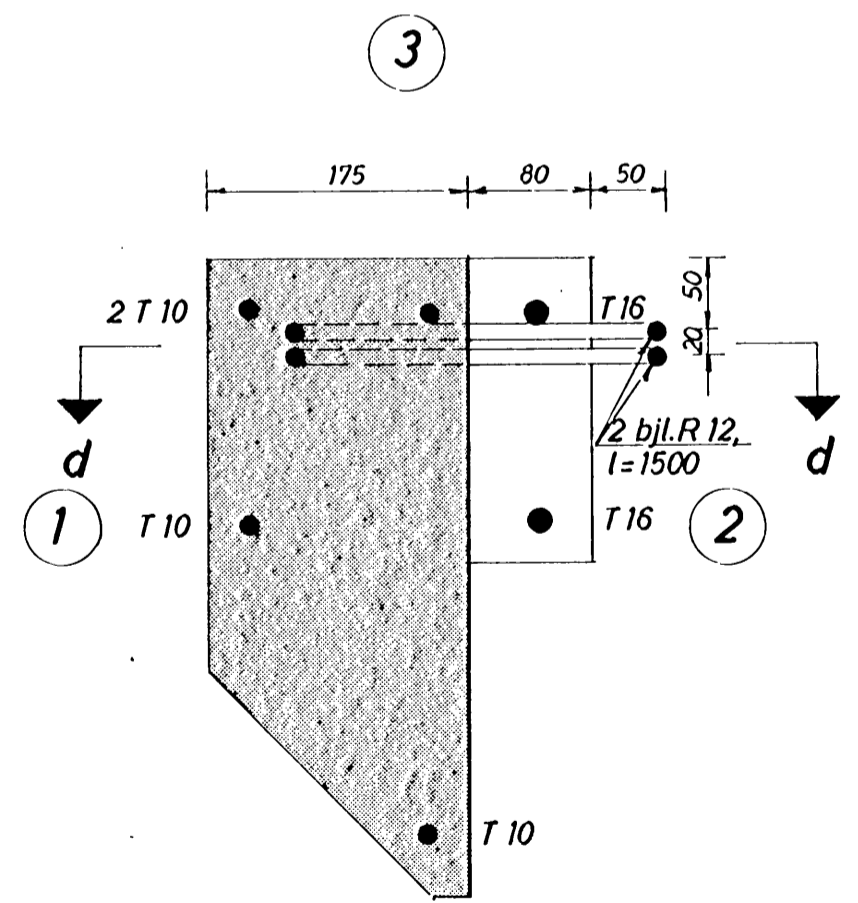
Side 3  
Sokkelbjælke 3, 1:20



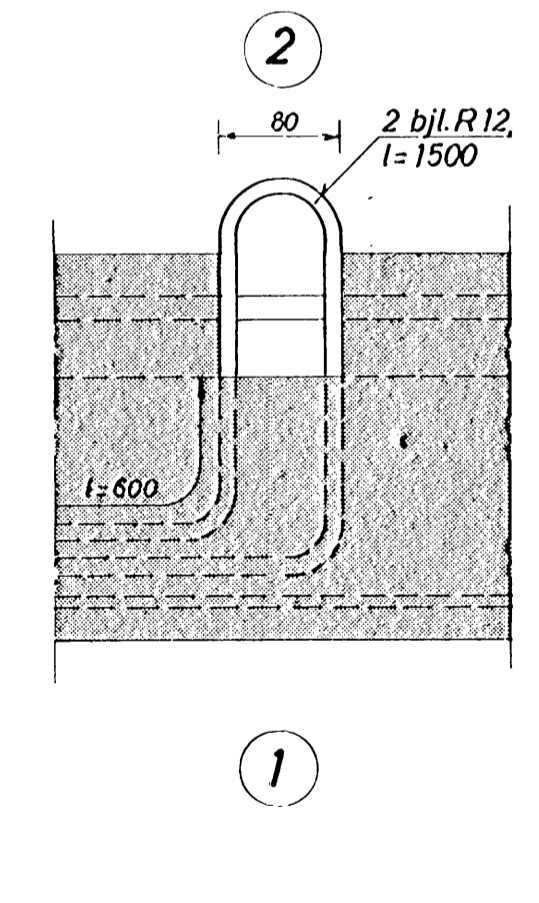
Snit a-a, 1:5



Snit b-b, 1:5



Snit c-c, 1:5



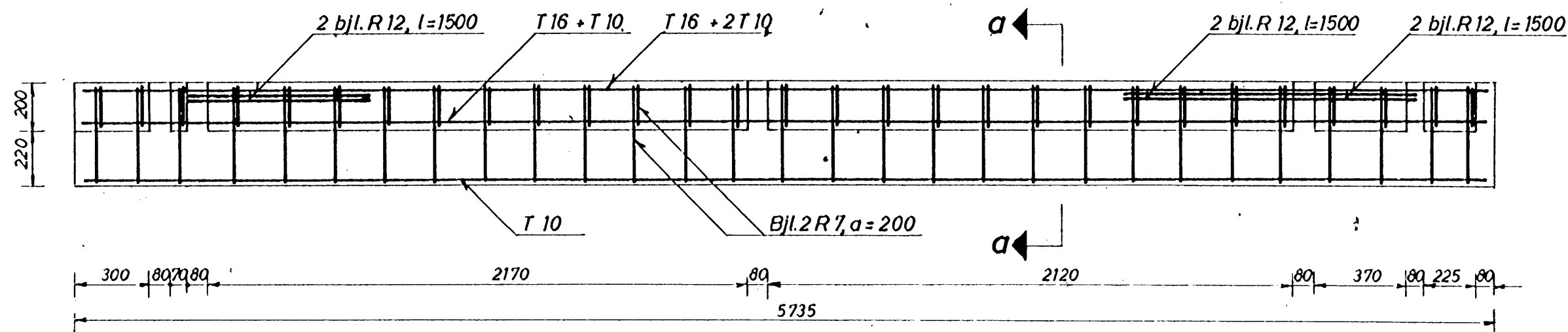
Snit d-d, 1:5

Note:  
 Armering : T = tentorstål  $\sigma_{q2} \approx 5600 \text{ kg/cm}^2$   $5200 \text{ kg/cm}^2$   
               R = rundjern  $\sigma_{br} \approx 3700 \text{ kg/cm}^2$   
 Beton :  $\sigma_{t28} \approx 240 \text{ kg/cm}^2$   
           Vand-cementtal  $\approx 0,6$   
           Største stenstørrelse = 2 cm  
           Al beton vibreres  
           Dækkende betonlag = 2 cm  
 Kontrol : Klasse A  
 Ubemærkede mål er mm  
 Jerndimensioner er mm  
 Indstøbte bjæl R 12 skal være varmgalvaniseret

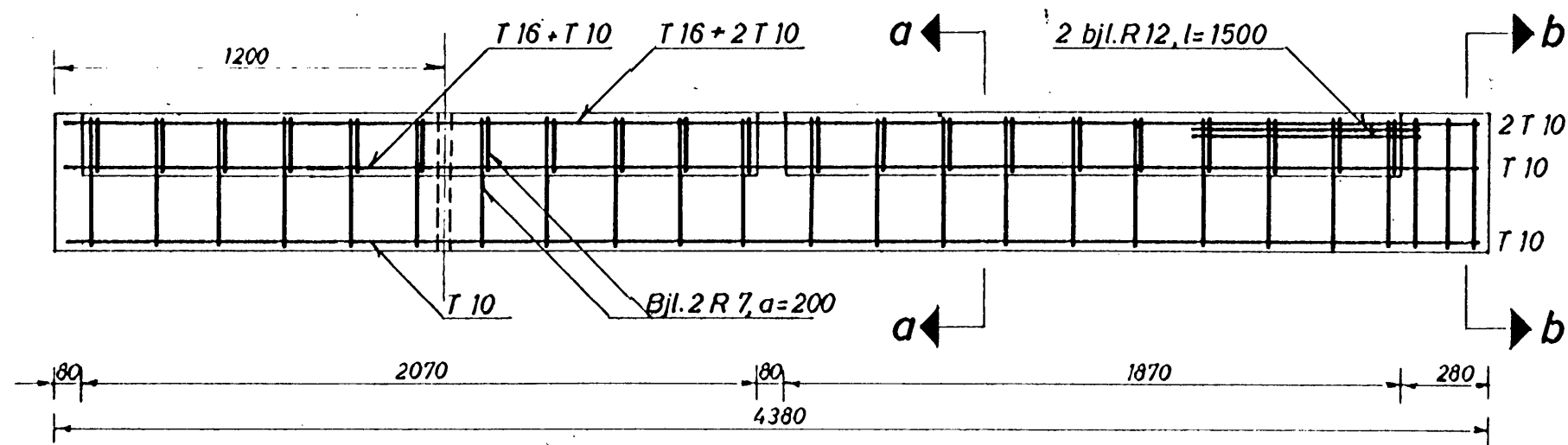
Bygningens arkitekt  
 Bygningens arkitekt kontor  
 Slagelse

Byggesag lb. nr. 249/72  
 Byggesag lb. nr. 249/72

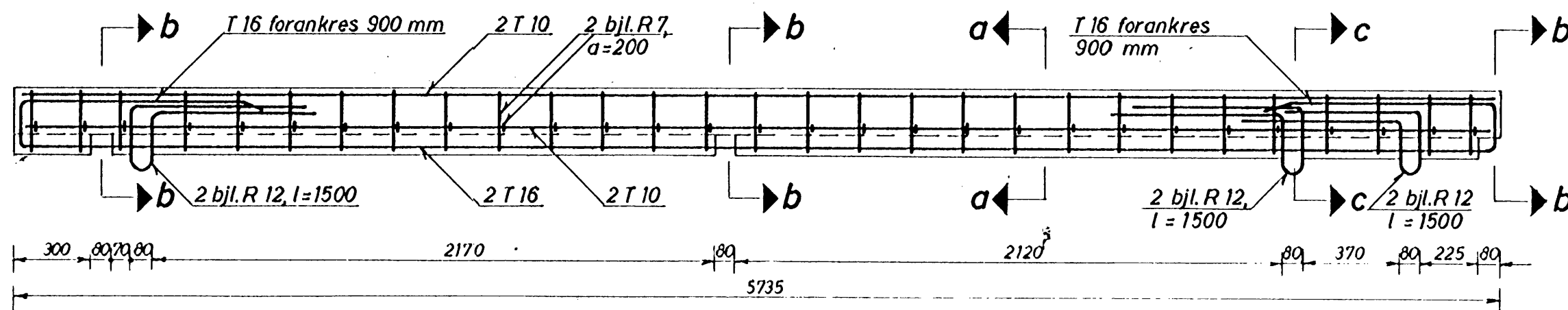
HR. DIREKTØR BØJE NIELSEN, NÆSTVED <b>RÆKKEHUSE, SLAGELSE</b>			
REVIDERINGS-DATO: A: G: B: H: C: I: D: J: E: K: F: L:	MAL: 1:20 1:5 DATO: 22.6.1972	EMNE: <b>Prefabrikerede sokkelbjælker</b> <b>Sokkelbjælke 2 og 3</b>	
TEGN. AF: AD GODK. AF:		SAG NR.: 1742	TEGN. NR.: 4-1742-13
<b>R. CHRISTIANSEN RÅDGIVENDE INGENIØRVIRKSOMHED A/S</b> NØRREGADE 44 ■ 7400 HERNING ■ TELEFON (07) 12 17 00 ■ GIRO 16167			



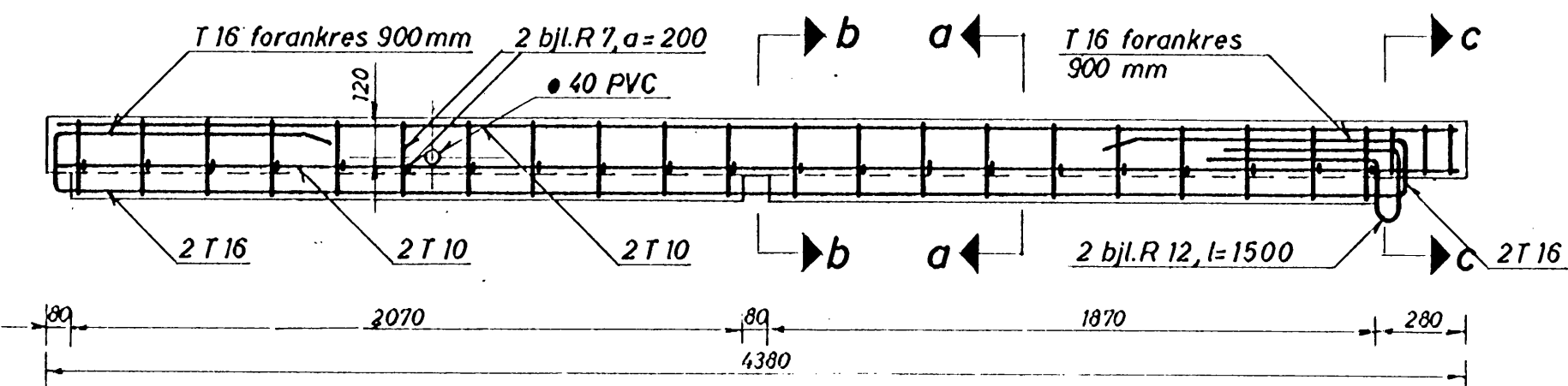
Side 2  
Sokkelbjælke 4, 1:20



Side 2  
Sokkelbjælke 5, 1:20



Side 3  
Sokkelbjælke 4, 1:20



Side 3  
Sokkelbjælke 5, 1:20

Note:

Armering : T = tentorstål  $\sigma_{Q2} \approx 5600 \text{ kg/cm}^2$   $\sigma_{Br} \approx 5200 \text{ kg/cm}^2$   
 : R = rundjern  $\sigma_{Br} \approx 3700 \text{ kg/cm}^2$

Beton :  $\sigma_{t28} \approx 240 \text{ kg/cm}^2$   
 Vand-cementtal  $\approx 0,6$   
 Største stenstørrelse = 2 cm  
 Al beton vibreres  
 Dækkende betonlag = 2 cm

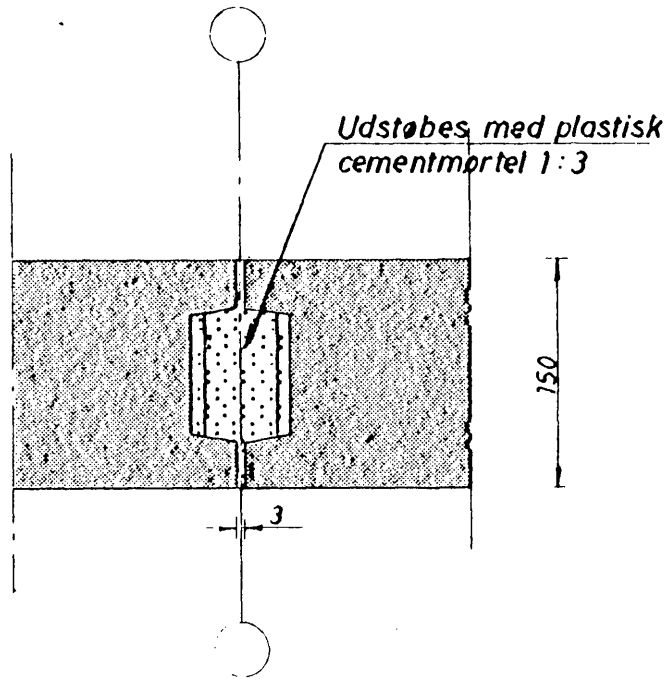
Kontrol : Klasse A  
 Ubenævnte mål er mm  
 Jerndimensioner er mm  
 Detaljer, se tegn. nr. 4-1742-13  
 Indstøbte bjælker R 12 skal være varmgalvaniseret

CONART  
 Bygningsinspektørens kontor  
 Slagelse

Byggesag lb. nr. 249/72

Reaktion til byggesag lb. nr. 249/72 af 20/10-72.  
 Bygningsinspektørens kontor, Slagelse

HR. DIREKTØR BØJE NIELSEN, NÆSTVED. <b>RÆKKEHUSE, SLAGELSE</b>		
REVIDERINGSDATO:	MÅL: 1:20	EMNE: <b>Prefabrikerede sokkelbjælker</b>
A: G:	DATE: 22.6.1972	<b>Sokkelbjælke 4 og 5</b>
B: H:	TEGN. AF: AD	SAG NR.: 1742
C: I:	GODK. AF: [Signature]	TEGN. NR.: 4-1742-14
D: J:	R. CHRISTIANSEN RÅDGIVENDE INGENIØRVIRKSOMHED <sup>1/3</sup>	
E: K:	NØRREGADE 41 ■ 7400 HERNING ■ TELEFON (07) 12 17 00 ■ GIRO 16167	
F: L:		



BYGNINGS  
 Bygningssagens kontor  
 Slagelse

Byggesag lb. nr. 249/72

Revisor til Byggesagens kontor  
 lb. nr. 249/72 af 20/10-72.  
 Bygningssagens kontor, Slagelse

Ubenevnte mål er mm

HR. DIREKTØR BØJE NIELSEN, NÆSTVED  
**RÆKKEHUSE SLAGELSE**

REVIDERINGSDATO:

MÅL: 1:5

EMNE:

A: G:  
 B: H:  
 C: I:  
 D: J:  
 E: K:  
 F: L:

DATE: 22.6.1972

**Samlingsdetalje nr. 30**

TEGN. AF: AD  
 GODK. AF: *[Signature]*

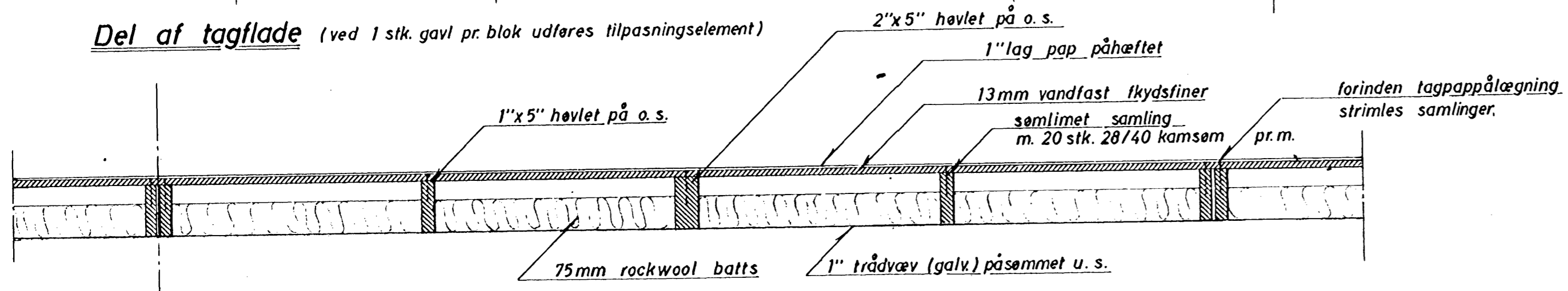
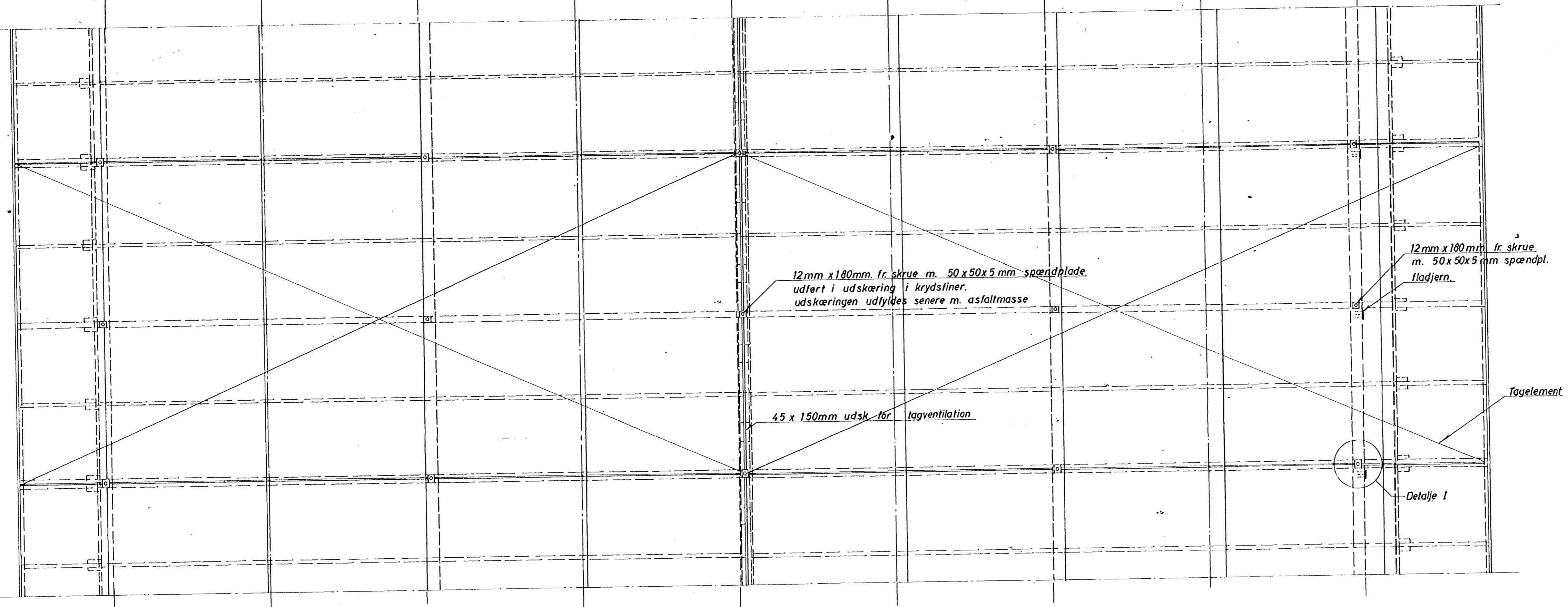
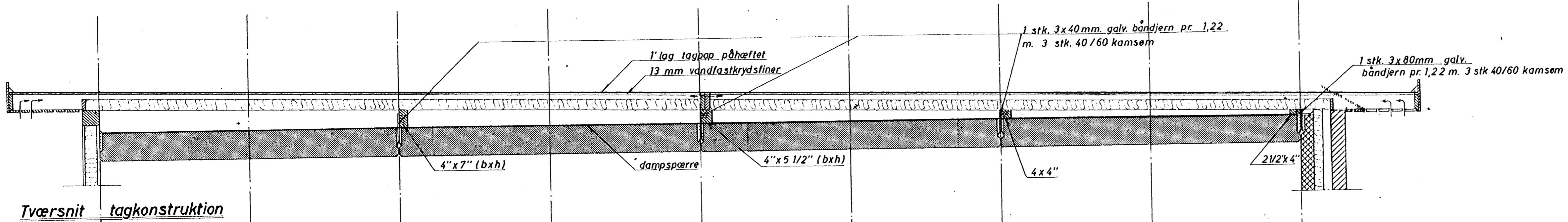
SAG NR.: 1742

TEGN. NR.: 4 - 1742 - 30

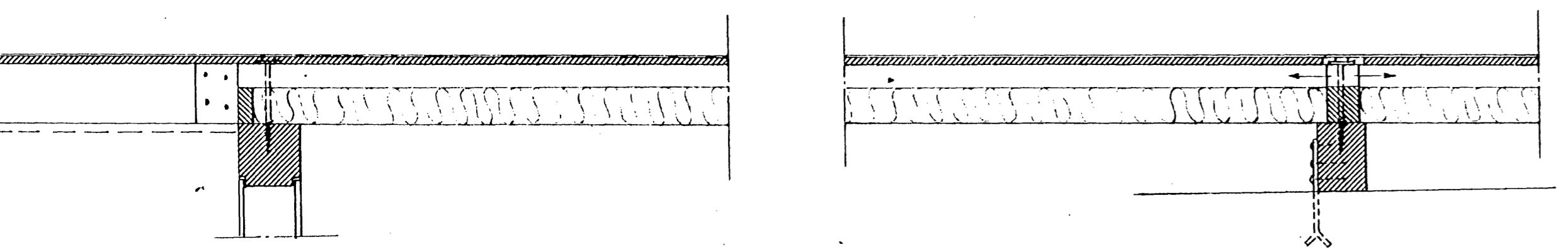
**R. CHRISTIANSEN | RÅDGIVENDE INGENIØRVIRKSOMHED I/S**



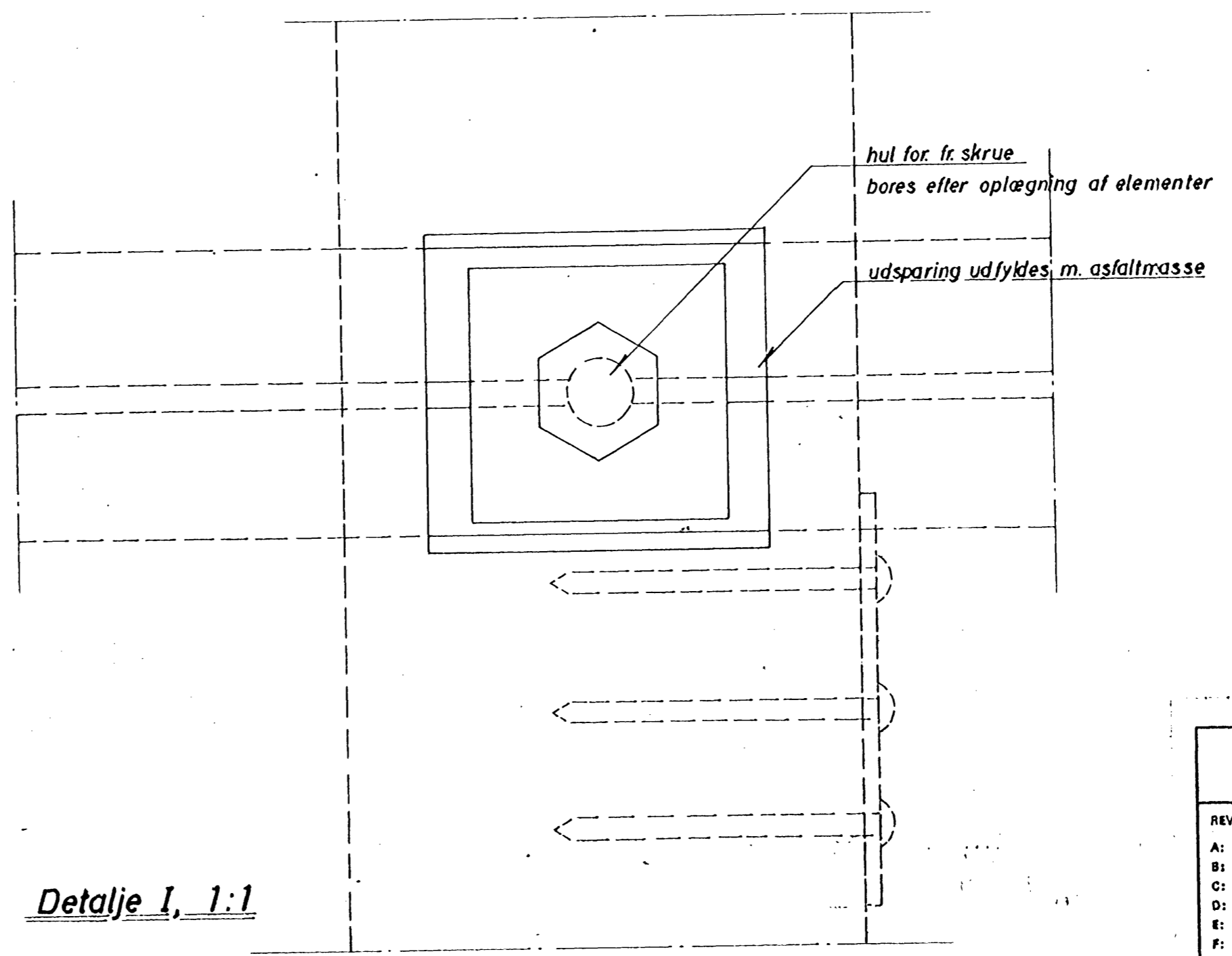
NØRREGADE 44 ■ 7400 HERNING ■ TELEFON (07) 12 17 00 ■ GIRO 16167



**Del af tagflade**



**Del af tværsnit, 1:10**



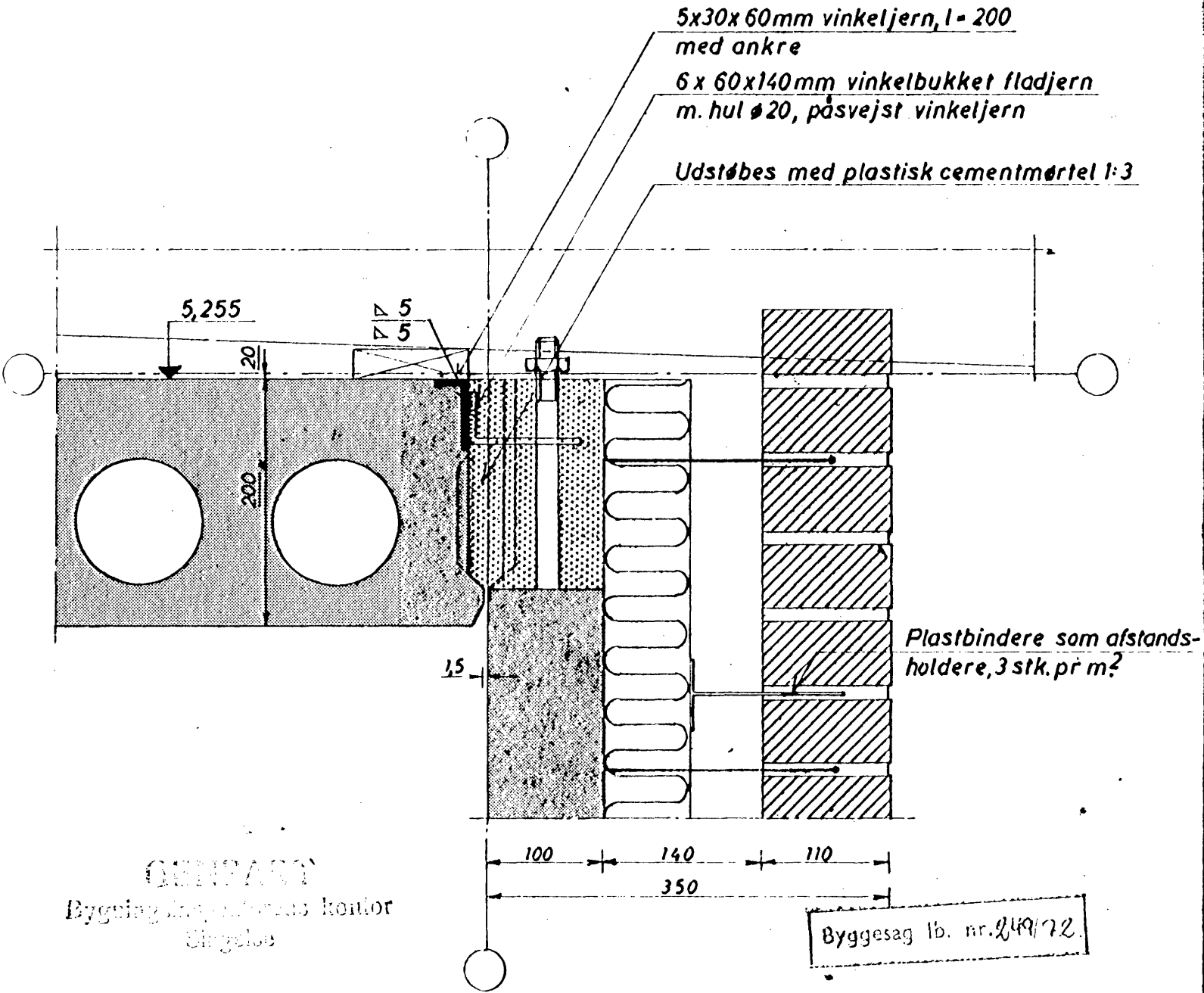
GENPART  
Bygningsinspektørens kontor  
Slagelse

Byggesag nr. 249/72.

Henrerer til byggesagens  
lb. nr. 249/72 af 29/10-72.  
Bygningsinspektørens kontor, Slagelse

HR. DIREKTØR BØJE NIELSEN, NÆSTVED.			
<b>RÆKKEHUSE, SLAGELSE</b>			
REVIDERINGS-DATO:	MÅL: 1:1, 1:10	EMNE:	Tagelement, alternativ til traditionel opbygning
A:	G:	1: 20	
B:	H:	DATE: 11. 8. 1972	
C:	I:		
D:	J:		
E:	K:	TEGN. AF: BH	SAG NR.: 1742
F:	L:	GOUDK. AF:	TEGN. NR.: 4-1742-151
R. CHRISTIANSEN RÅDGIVENDE INGENIØRVIRKSOMHED/S			
NORREGADE 44 • 7400 HERNING • TELEFON (07) 12 17 00 • GIRO 16167			



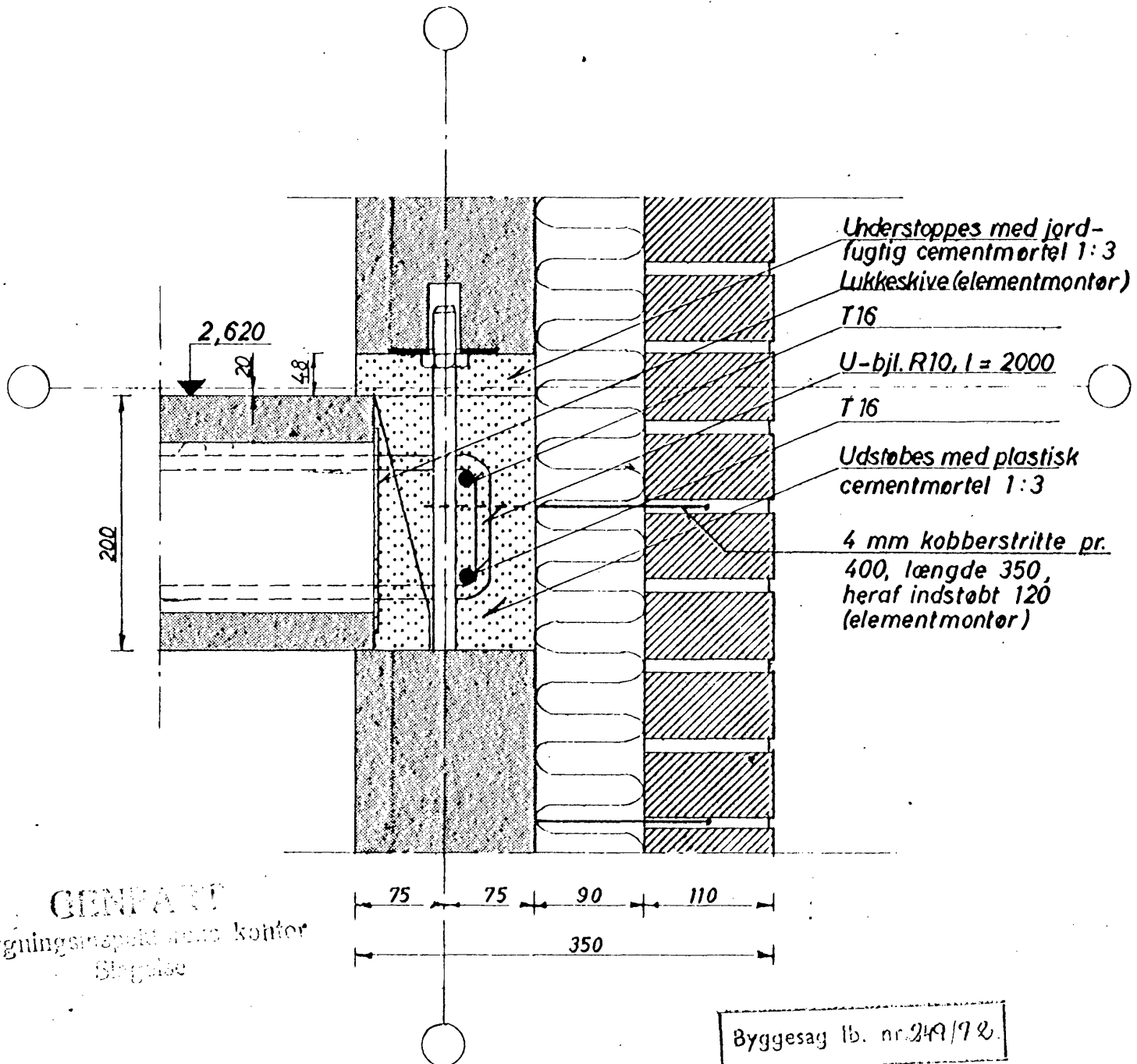


GENTRUST  
Bygningsinspektørens kontor  
Slagelse

Ubenevnte mål er mm.  
Koter er relative, m.  
- til ok. sokkelbjælke 000

Henhører til byggetilladelse  
lb. nr. 249/72 af 20/10-72.  
Bygningsinspektørens kontor, Slagelse

<b>HR. DIREKTØR BØJE NIELSEN, NÆSTVED</b> <b>RÆKKEHUSE, SLAGELSE</b>			
REVIDERINGSDATO: A:            G: J:            H: C:            I: D:            J: E:            K: F:            L:	MÅL: 1:5  DATO: 22.6.1972	EMNE:  <b>Samlingsdetalje nr. 45</b>	
	TEGN. AF: AD GODK. AF: <i>[Signature]</i>	SAG NR.: 1742	TEGN. NR.: 4-1742-45
<b>R. CHRISTIANSEN RÅDGIVENDE INGENIØRVIRKSOMHED I/S</b>			
NØRREGADE 44 • 7400 HERNING • TELEFON (07) 12 17 00 • GIRO 16167			



Ubekvænte mål er mm.  
 Koter er relative m  
 til ok. sokkelbjælke 0,00

Hent størrelse til byggetilladelse  
 lb. nr. 849/72 af 20/10-72.  
 Bygningsinspektørens kontor, Slagelse

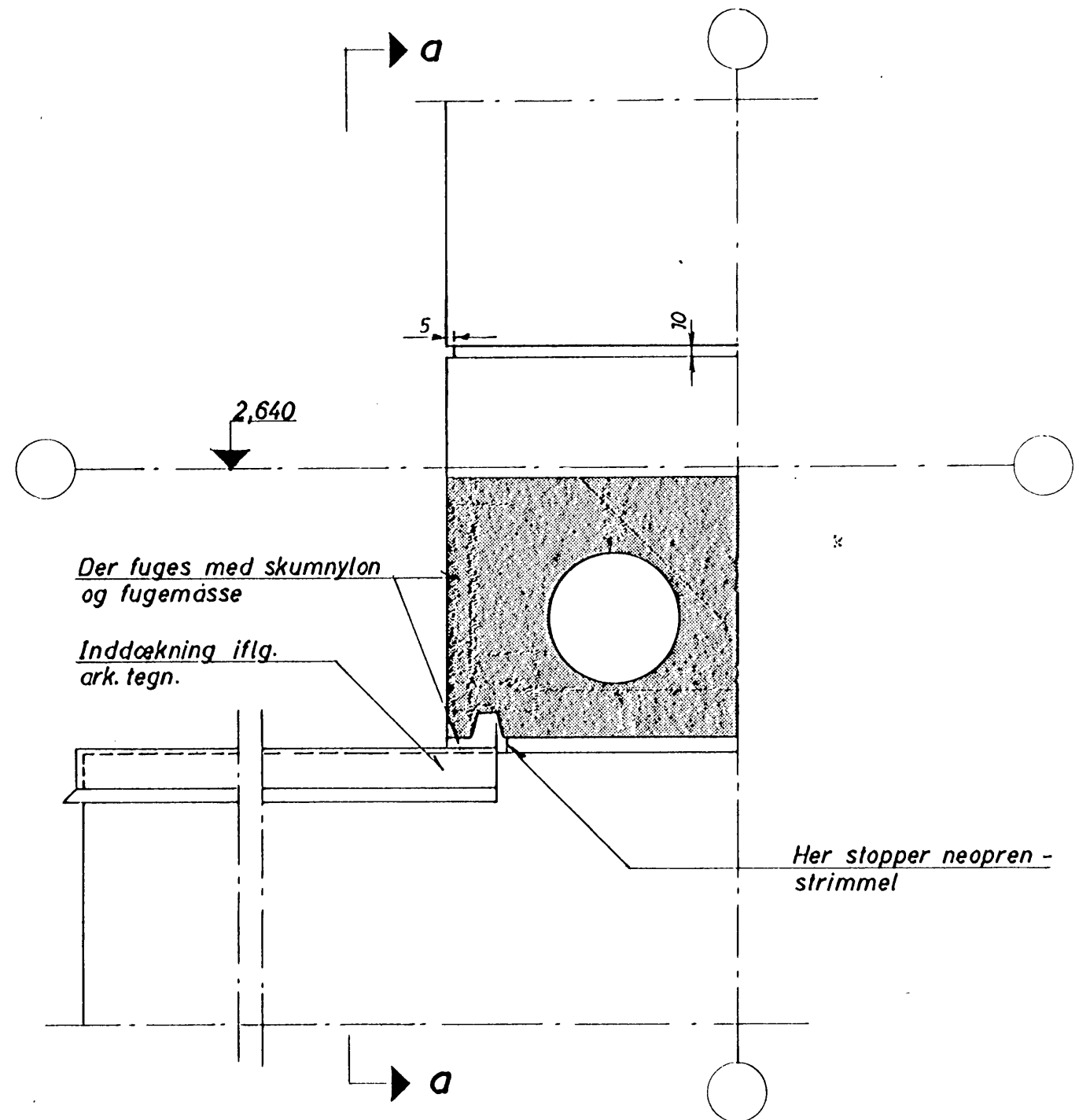
HR. DIREKTØR BØJE NIELSEN, NESTVED  
**RÆKKEHUSE, SLAGELSE**

REVIDERINGSDATO:	MÅL: 1:5	EMNE:
A: G: B: H: C: I: D: J: E: K: F: L:	DATE: 22. 6. 1972	<b>Samlingsdetalje nr. 36</b>
	TEGN. AF: VA GODK. AF: <i>[Signature]</i>	SAG NR.: 1742
		TEGN. NR.: 4 - 1742 - 36

R. CHRISTIANSEN | RÅDGIVENDE INGENIØRVIRKSOMHED I/S



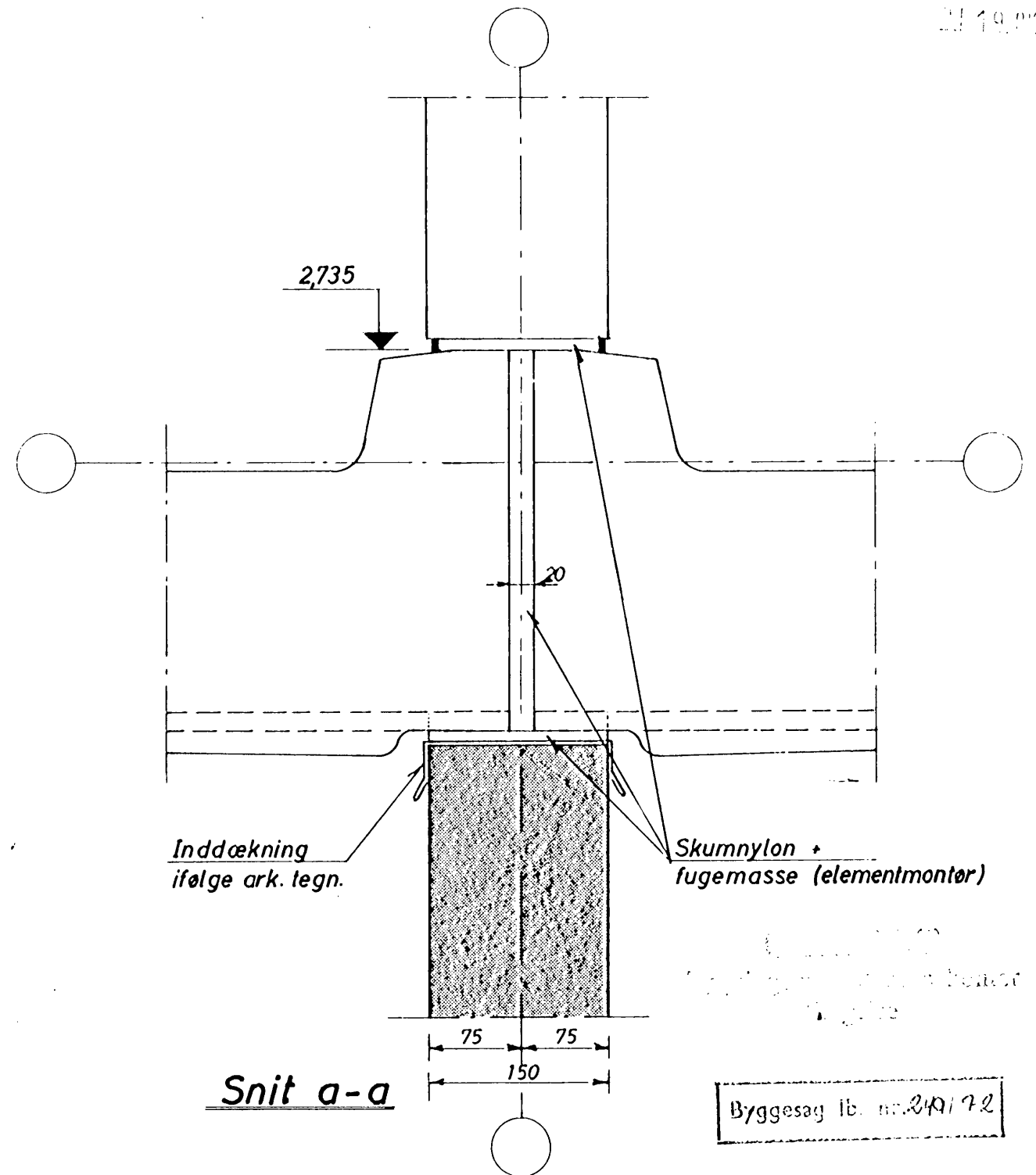
NØRREGADE 44 ■ 7400 HERNING ■ TELEFON (07) 12 17 00 ■ GIRO 16167



Der fuges med skumnylon og fugemasse

Inddækning iflg. ark. tegn.

Her stopper neoprenstrimmel



Inddækning ifølge ark. tegn.


Skumnylon + fugemasse (elementmontør)

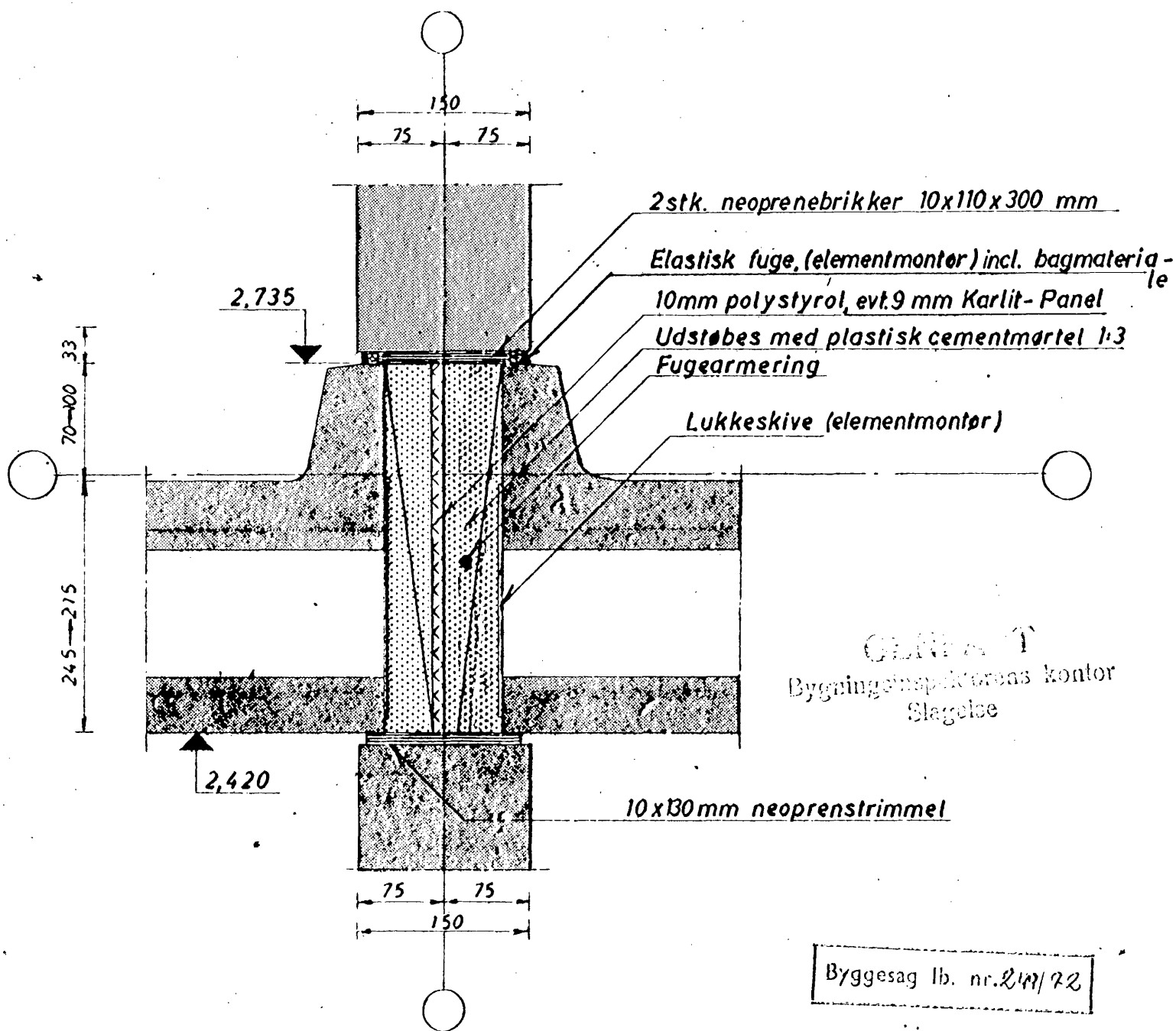
Snit a-a

Ubenevnte mål er mm  
Koter er relative, m  
Kote til ok sokkelbjælke 0,00

Byggesag lb. nr. 249172

Hendrer til byggetilladelse  
lb. nr. 249172 af 20/10-72  
Bygningsspektors kontor, Slagelse

HR. DIREKTØR BØJE NIELSEN, NÆSTVED <b>RÆKKEHUSE, SLAGELSE</b>		
REVIDERINGSDATO: A:           G: B:           H: C:           I: D:           J: E:           K: F:           L:	MÅL: 1:5  DATO: 22.6.1972  TEGN. AF: AD GODK. AF: <i>[Signature]</i>	EMNE: <b>Samlingsdetalje nr. 38</b>  SAG NR.: 1742 TEGN. NR.: 4-1742-38
R. CHRISTIANSEN RÅDGIVENDE INGENIØRVIRKSOMHED A/S  NØRREGADE 44 ■ 7400 HERNING ■ TELEFON (07) 12 17 00 ■ GIRO 16167		




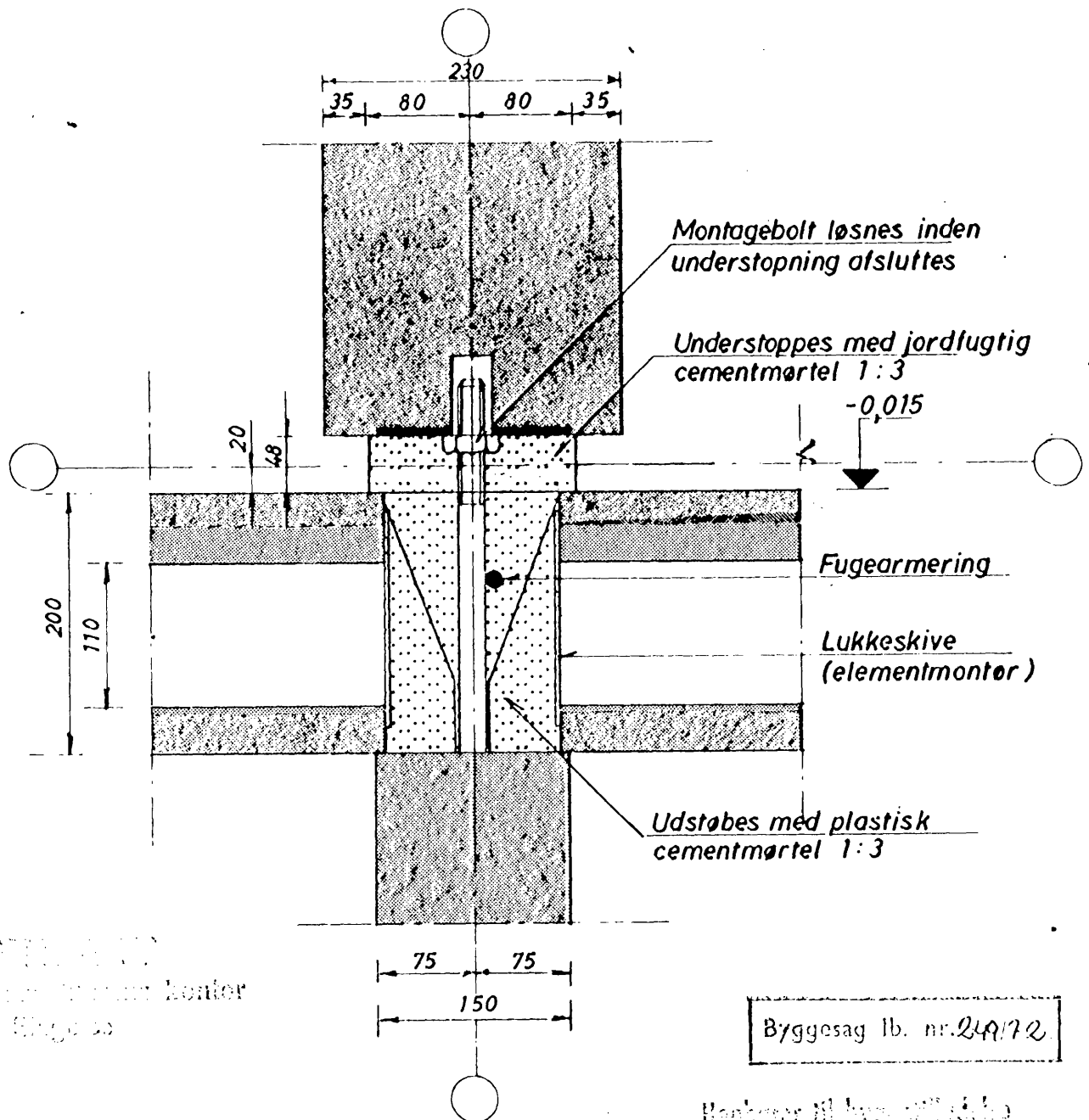
G. Nielsen  
Bygningsinspektørens kontor  
Slagelse

Byggesag lb. nr. 249/72

Ubenevnte mål er mm  
Koter er relative, m  
- til ok. sokkelbjælke 000

Henhører til byggetilladelse  
lb. nr. 249/72 af 20/10-72  
Bygningsinspektørens kontor, Slagelse

<b>HR. DIREKTØR BØJE NIELSEN, NÆSTVED</b> <b>RÆKKEHUSE, SLAGELSE</b>		
REVIDERINGSDATO: A:            G: B:            H: C:            I: D:            J: E:            K: F:            L:	MÅL: 1:5  DATO: 22.6.1972	EMNE:  <b>Samlingsdetalje nr. 39</b>
TEGN. AF: AD GODK. AF: B. K.	SAG NR.: 1742	TEGN. NR.: 4 - 1742 - 39
<b>R. CHRISTIANSEN   RÅDGIVENDE INGENIØRVIRKSOMHED 1/3</b>  NØRREGADE 44 ■ 7400 HERNING ■ TELEFON (07) 12 17 00 ■ GIRO 16167		



Byggesag nr. 249/72  
 Byggesag nr. 249/72  
 Byggesag nr. 249/72

Ubemærkede mål er mm.  
 Koter er relative  
 - til o.k. sokkelbjælke 0,00

Henviser til byggesag nr. 249/72 af 20/10-72.  
 Byggesag nr. 249/72 af 20/10-72.  
 Byggesag nr. 249/72 af 20/10-72.

HR. DIREKTØR BØJE NIELSEN, NÆSTVED  
**RÆKKEHUSE SLAGELSE**

REVIDERINGSDATO:	MÅL: 1:5	EMNE:
A: G: B: H: C: I: D: J: E: K: F: L:	DATE: 22.6.1972	<b>Samlingsdetalje nr. 40</b>
TEGN. AF: VA GODK. AF: [Signature]	SAG NR.: 1742	TEGN. NR.: 4 - 1742 - 40

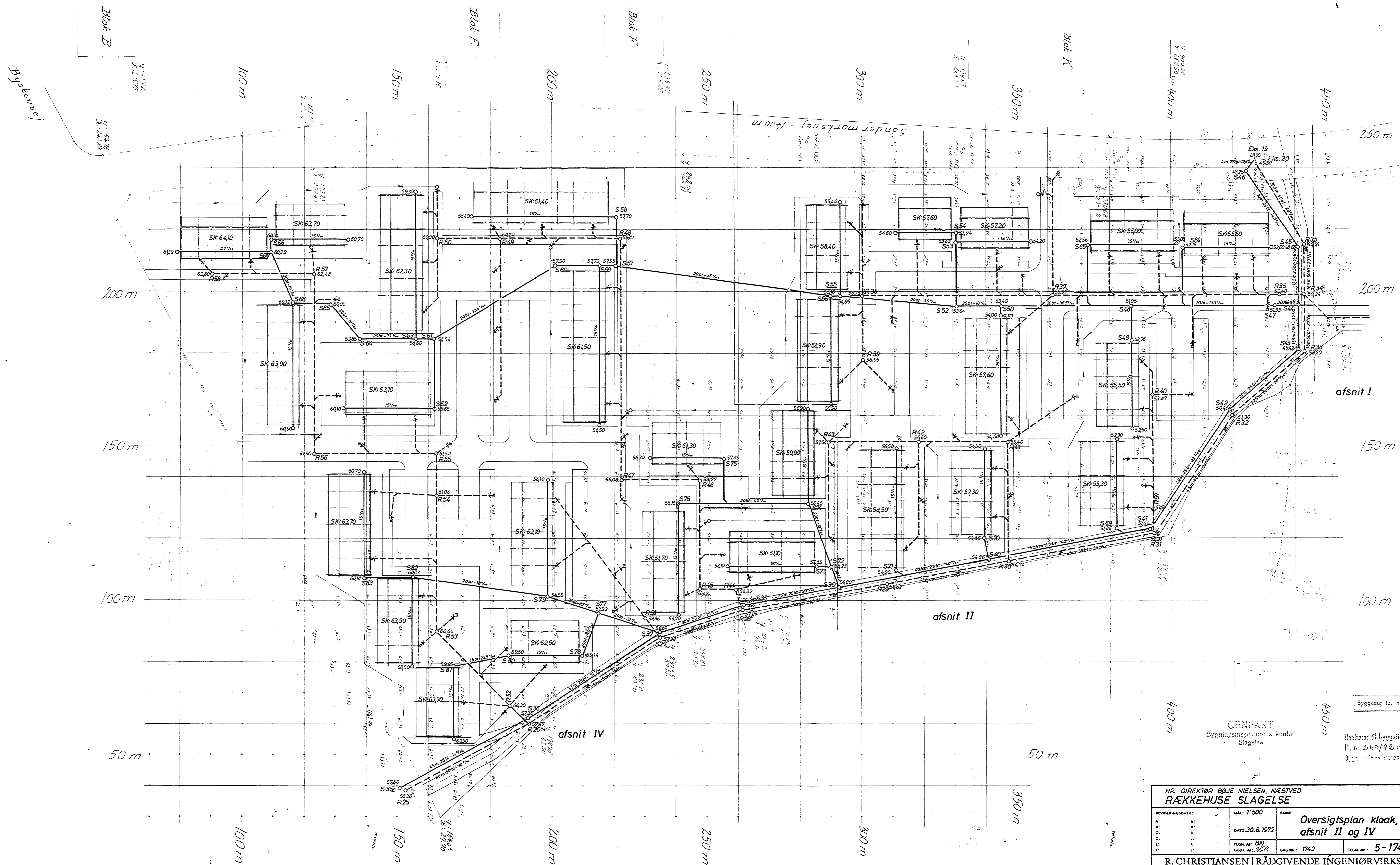
**R. CHRISTIANSEN RÅDGIVENDE INGENIØRVIRKSOMHED I/S**



NØRREGADE 44 ■ 7400 HERNING ■ TELEFON (07) 12 17 00 ■ GIRO 16167

1:500

Slagelse Markblorder  
Sydlige del af areal  
øst for Søndermarksvej  
Udfærdiget i april 1972  
efter områdets ig. nr. 249/72  
Landsbyingeniør  
Lundsgaard



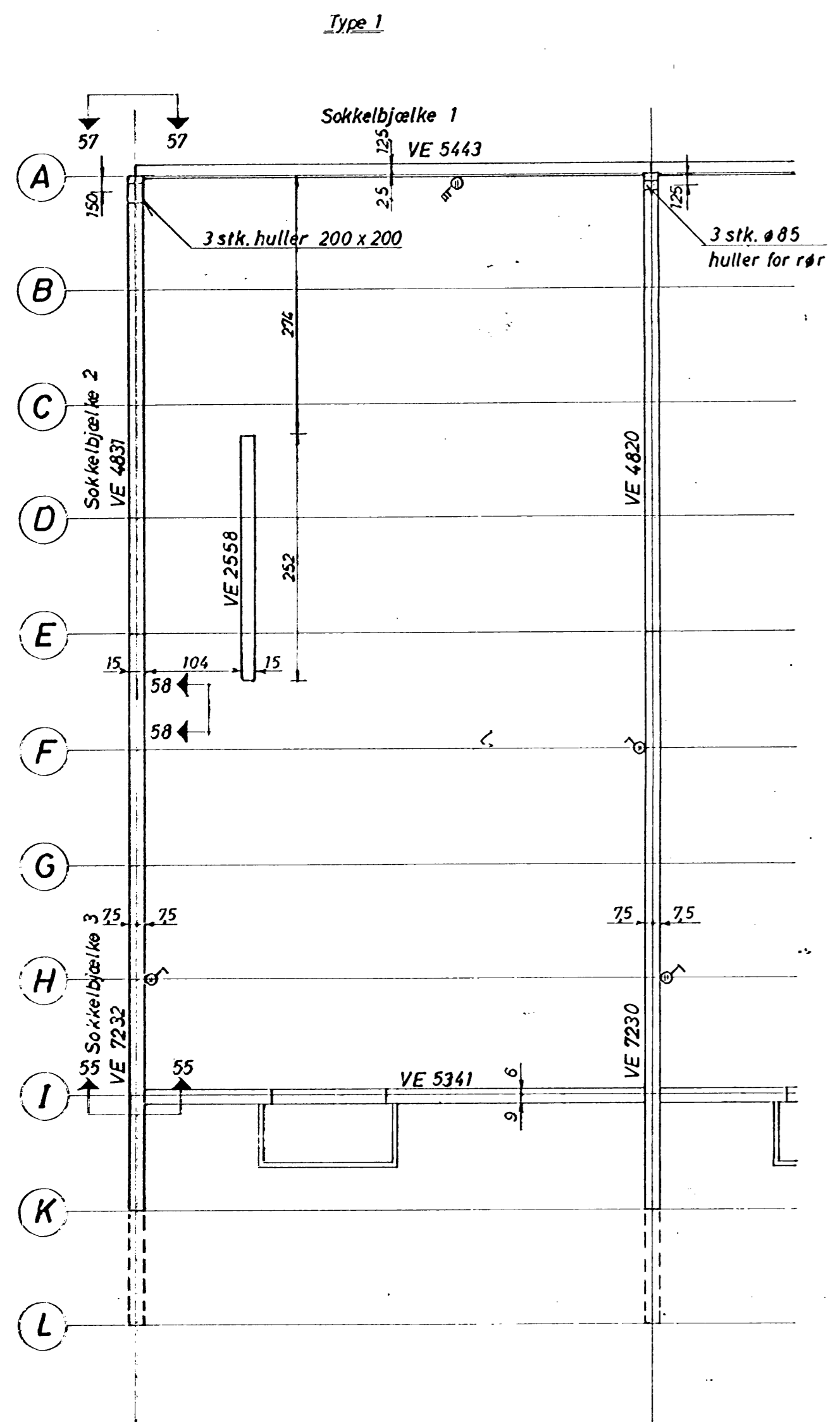
Bl. 15. NOV 72

Byggesag tb. nr. 249/72

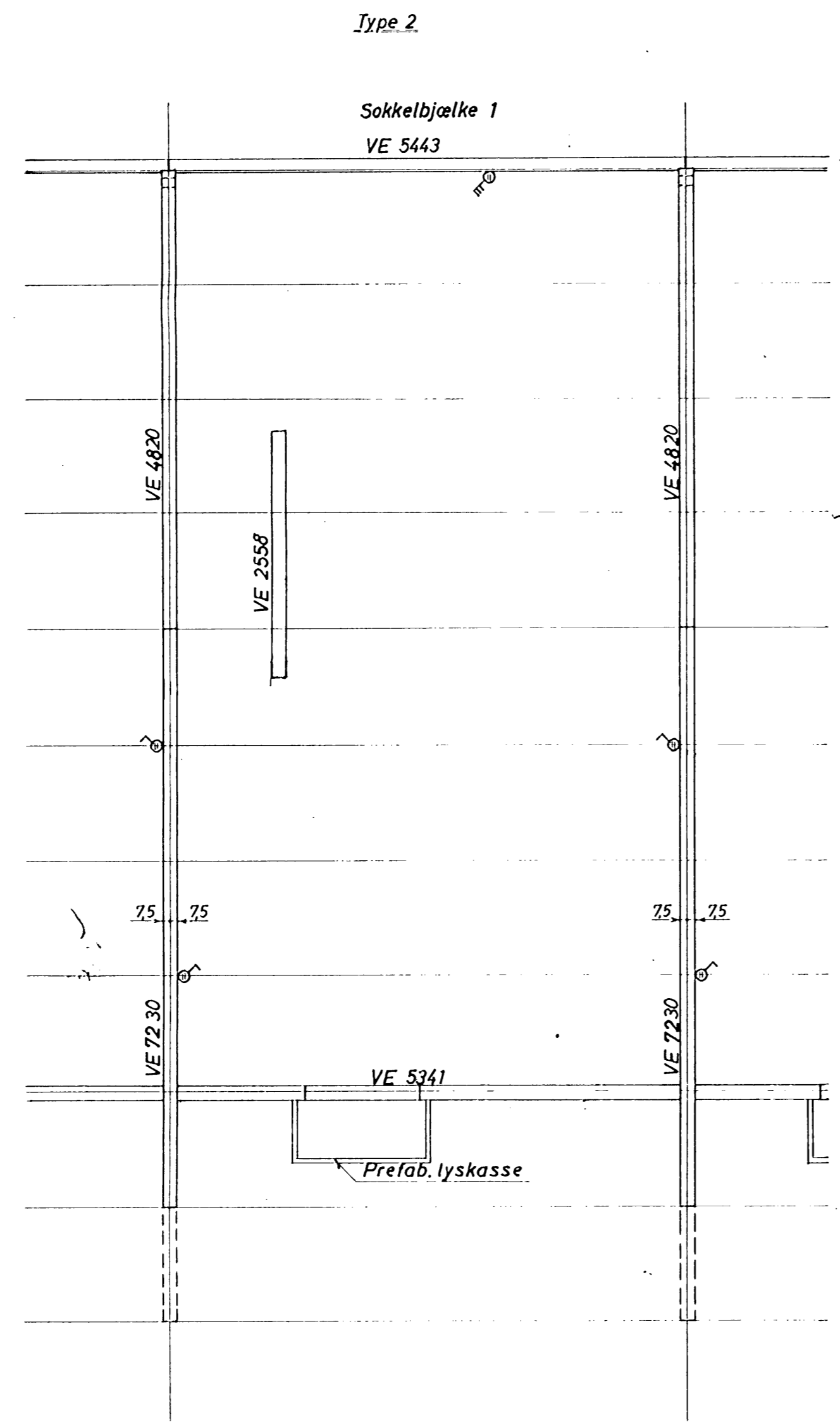
GEMPART  
Bygningsinspektørens kontor  
Slagelse

Henhver til byggestadelse  
tb. nr. 249/72 af 20/10-72  
Bygningsinspektørens kontor, Slagelse

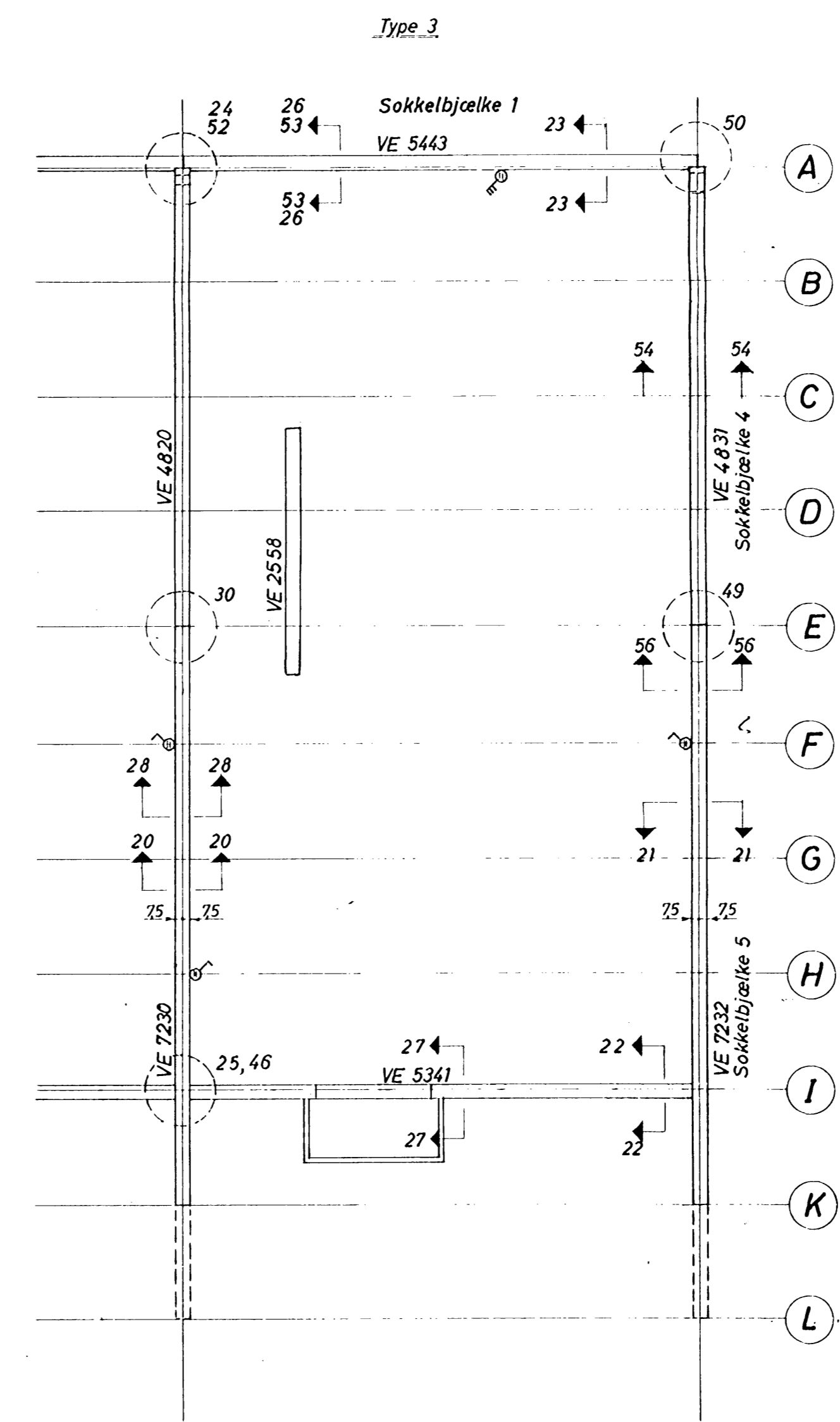
HR. DIREKTØR BØJE NIELSEN, NÆSTVED			
<b>RÆKKEHUSE SLAGELSE</b>			
REVIDERINGSDATO:	MÅL: 1:500	EMNE: <b>Oversigtsplan kloak, afsnit II og IV</b>	
A: G:	DATE: 30.6.1972		
B: H:	TEGN. AF: BN	SAG NR.: 1742	TEGN. NR.: 5-1742-2
C: D:	GOOK. AF: RR		
E: K:	R. CHRISTIANSEN RÅDGIVENDE INGENIØRVIRKSOMHED/S		
F: L:	NØRREGATE 44 • 7400 HERNING • TELEFON (07) 12 17 00 • GIRO 16167		



**Elementer - indstøbningsdele**



**Elementer**



**Elementer**

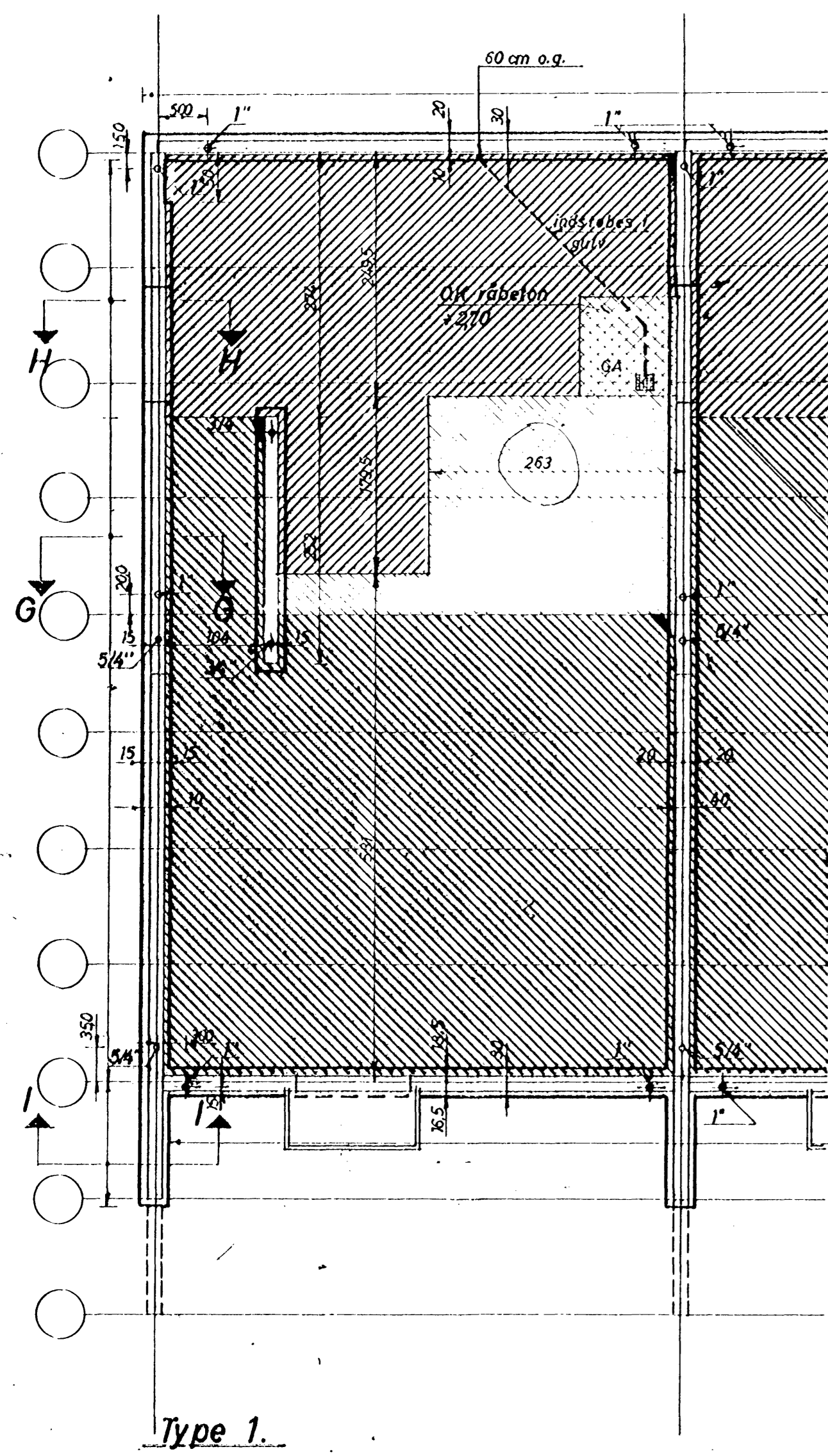
BL 19.01.72

Bygningsskissekontor  
Slagelse

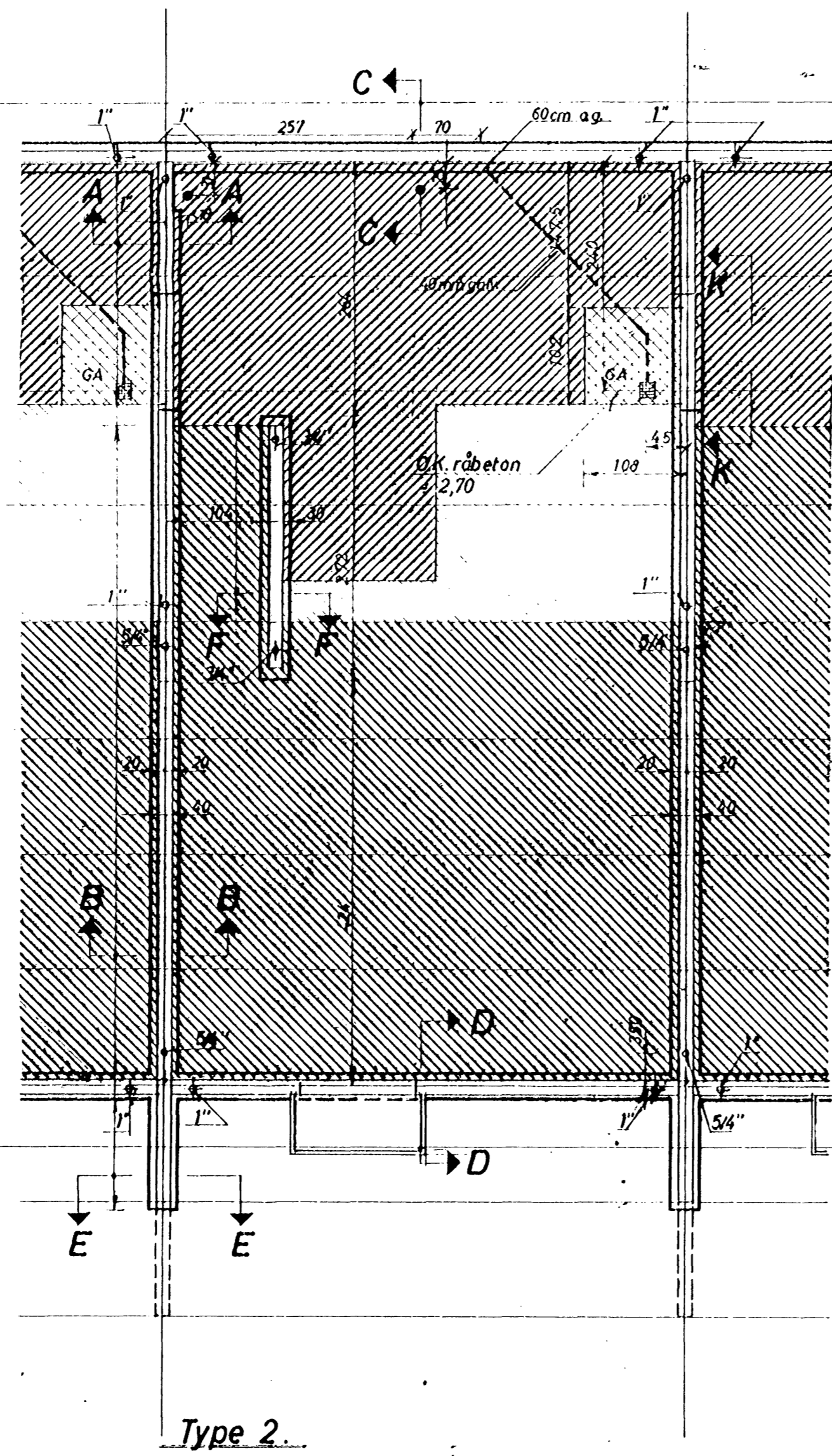
Byggesag 15 nr. 249/72

Ubenaevnte mål er cm.  
Detaljenumre, eks.: 28, setegn. nr. 4-1742-28

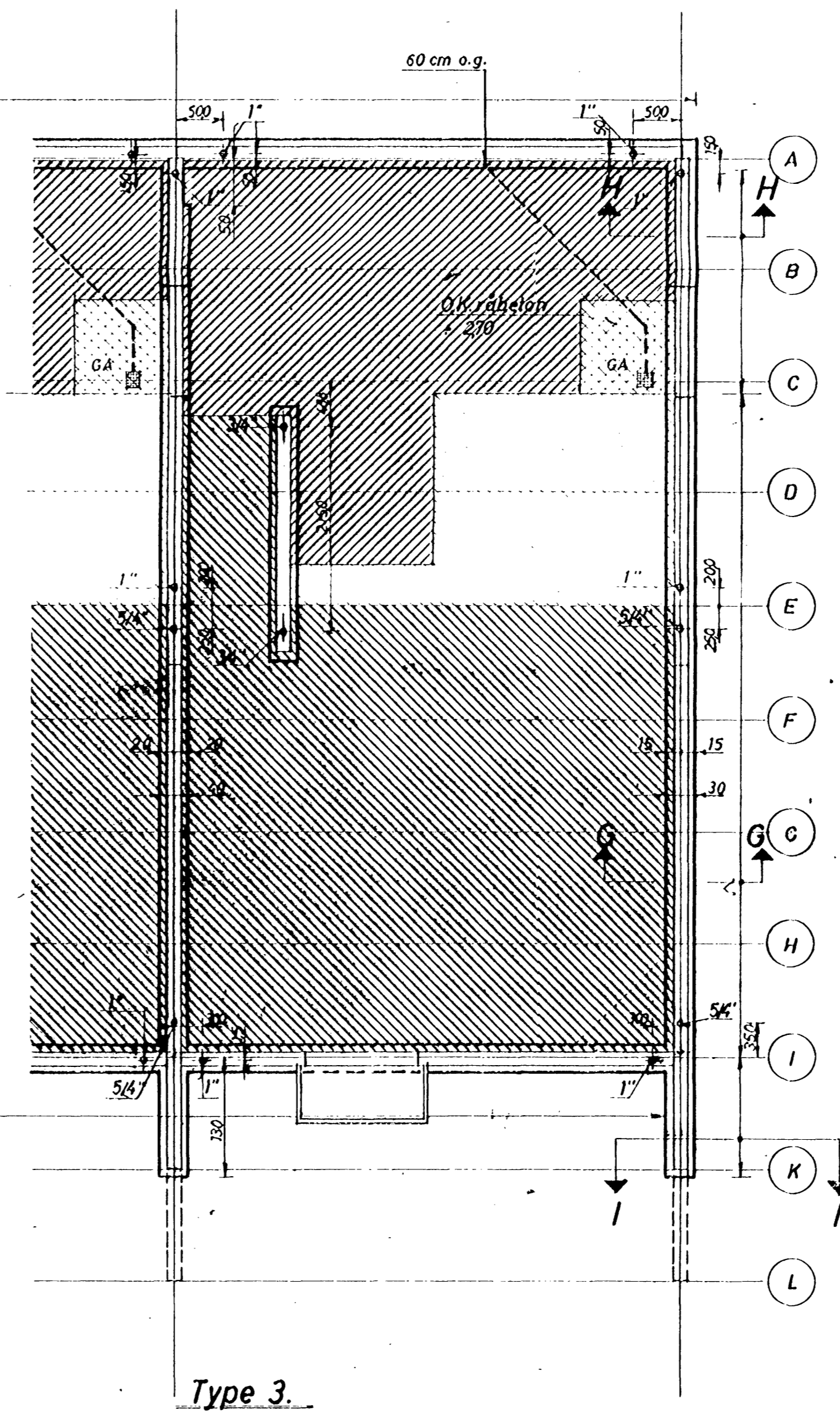
HR. DIREKTØR BOJE NIELSEN, NÆSTVED <b>RÆKKEHUSE, SLAGELSE</b>		Byggesag 15 nr. 249/72 af 29/10-72. Bygningsskissekontor, Slagelse	
REVIDERINGSDATO: A: G: B: H: C: I: D: J: E: K: F: L:	MÅL: 1:50 DATO: 22.6.1972	EMNE: <b>Plan af kælder</b>	TEGN. NR.: 4-1742-3 GODK. AF: <i>AD</i> SAG NR.: 1742
<b>R. CHRISTIANSEN RÅDGIVENDE INGENIØRVIRKSOMHED A/S</b> NØRREGADE 44 ■ 7400 HIERNING ■ TELEFON (07) 12 17 00 ■ GIRO 16167			



Type 1.



Type 2.



Type 3.

Note:  
 Hvor kloakledninger passerer langs med eller krydser fundamenterne, føres disse ned i henhold til "aflovsregulativet."  
 Vedr. kloak se tegn. nr. 5-1742-3.

Armering : T = tentorstål  $^{\circ}Q_2 \approx 5600 \text{ kg/cm}^2$   $5200 \text{ kg/cm}^2$   
 R = rundjern  $^{\circ}Br \approx 3700 \text{ kg/cm}^2$

Beton : Armeret  
 $^{\circ}f_{28} \approx 240 \text{ kg/cm}^2$   
 Vand-cementtal  $\approx 0,65$   
 Største stenstørrelse = 3cm  
 Uarmeret  
 $^{\circ}f_{28} \approx 160 \text{ kg/cm}^2$   
 Al beton vibreres  
 Dækkende betonlag: indvendig 1,5cm  
 udvendig 2,0cm

GUNFANT  
 Bygningsselskabets kontor  
 Slagelse

Forskalling: Fundamenter støbes i videst mulig omfang  
 i de udgravede render, levligt alm. ru.

Kontrol : Klasse B  
 Hvor beton støder mod murværk indstøbes galvaniserede strimler  
 svarende til hvert 3. skifte  
 Ubemærkede mål er cm  
 Jerndimensioner er mm  
 Koter er relative m i forhold til overkant dækelement i støbelagen.  
 Værk fundamenterdetaljer, se tegn. nr. 4-1742-2.  $\odot$ -Markører fastskruet mont. bolt

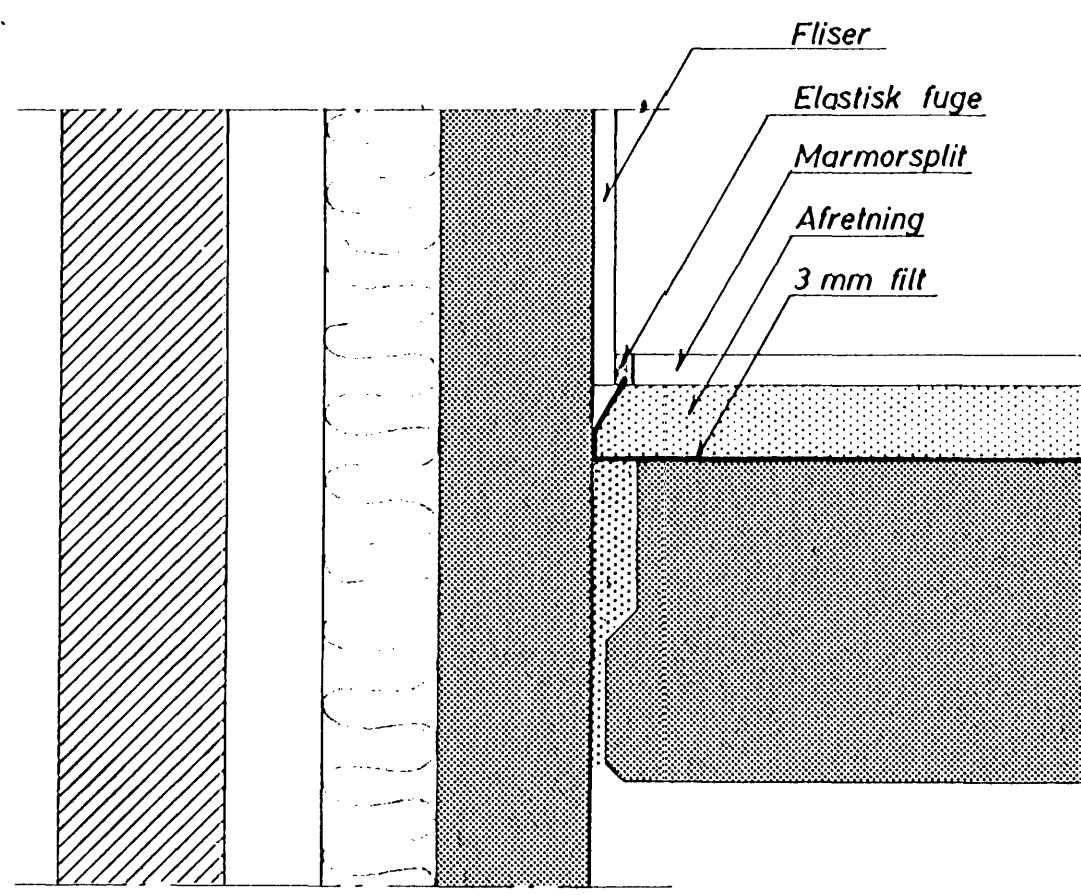
Råbeton udlægges til marmorsplitbelægning  
 kote  $\pm 2,68$

Råbeton udlægges til tæppebelægning  
 kote  $\pm 2,60$

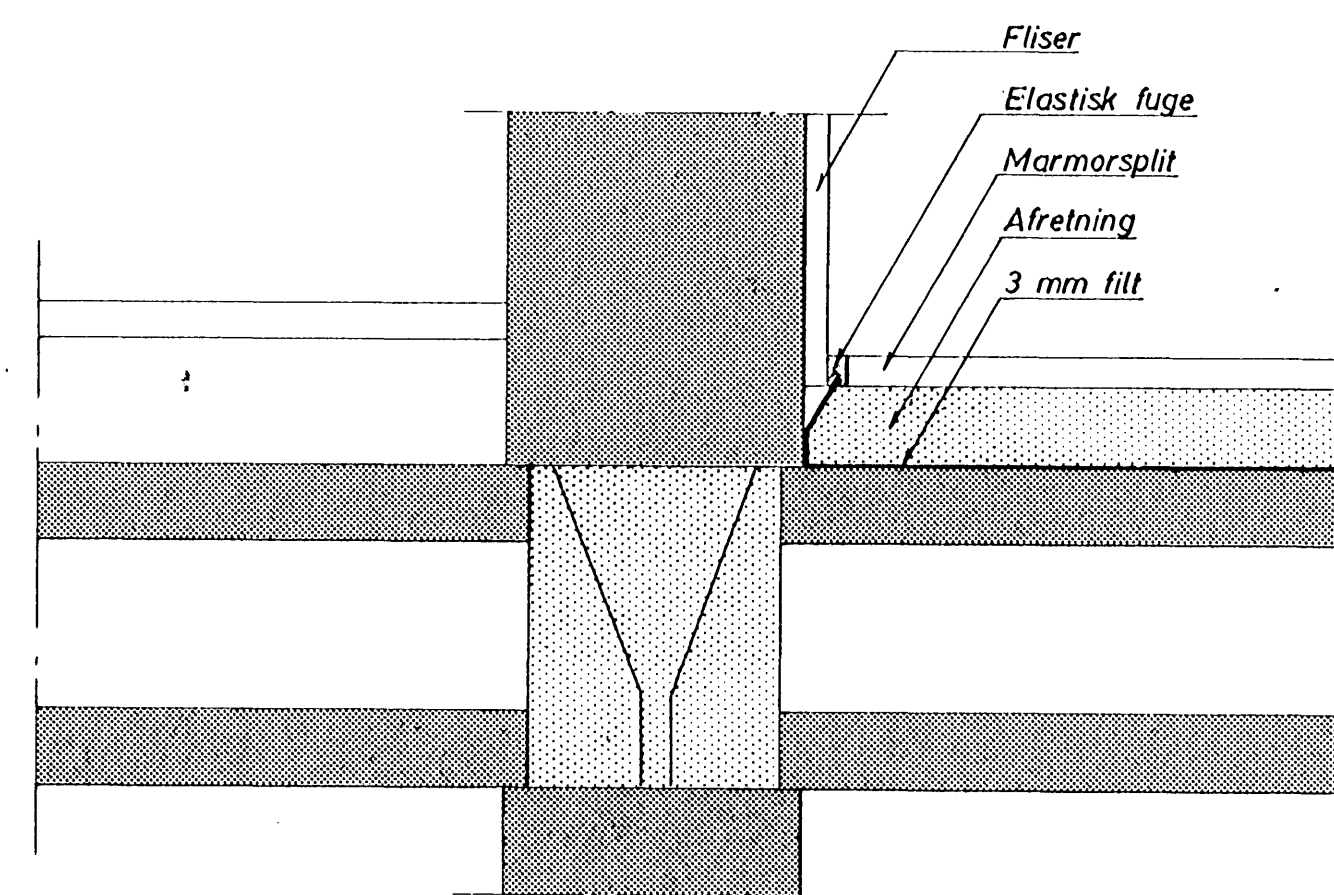
l.b. nr. 349/72 af 20/10-72  
 Bygningsselskabets kontor, Slagelse

HIR. DIREKTØR BØJE NIELSEN, NÆSTVED		24/72	
<b>RÆKKEHUSE, SLAGELSE</b>			
REVIDERINGSDATO:	MÅL: 1:50	EMNE:	Fundamentsplan, bolteplan
A: 7.9.1972	DATE: 22.6.1972	TEGN. NR.: 4-1742-1 A	
B: 7.9.1972	TEGN. AF: AD	SAG NR.: 1742	
C: 7.9.1972	GODK. AF: [Signature]		
D: 7.9.1972			
E: 7.9.1972			
F: 7.9.1972			
R. CHRISTIANSEN RÅDGIVENDE INGENIØRVIRKSOMHED/1,			
NØRREGADE 11 • 7100 HERNING • TELEFON (07) 12 17 00 • GIRO 16167			

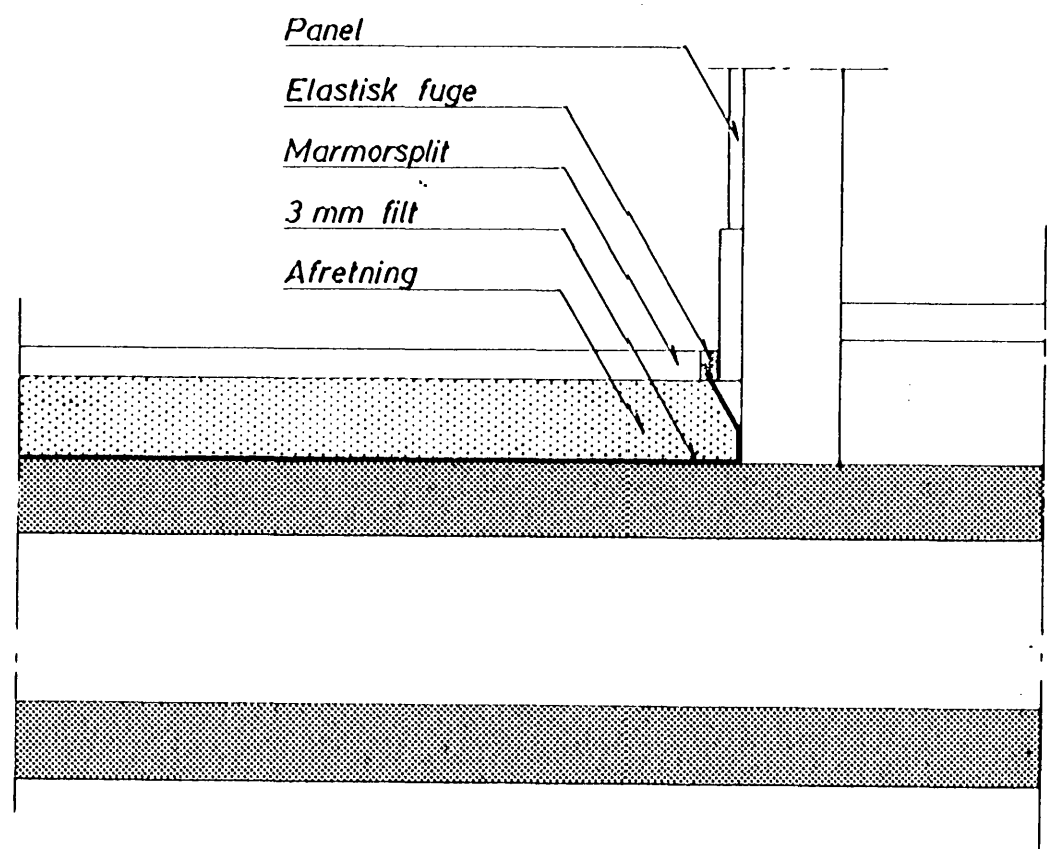




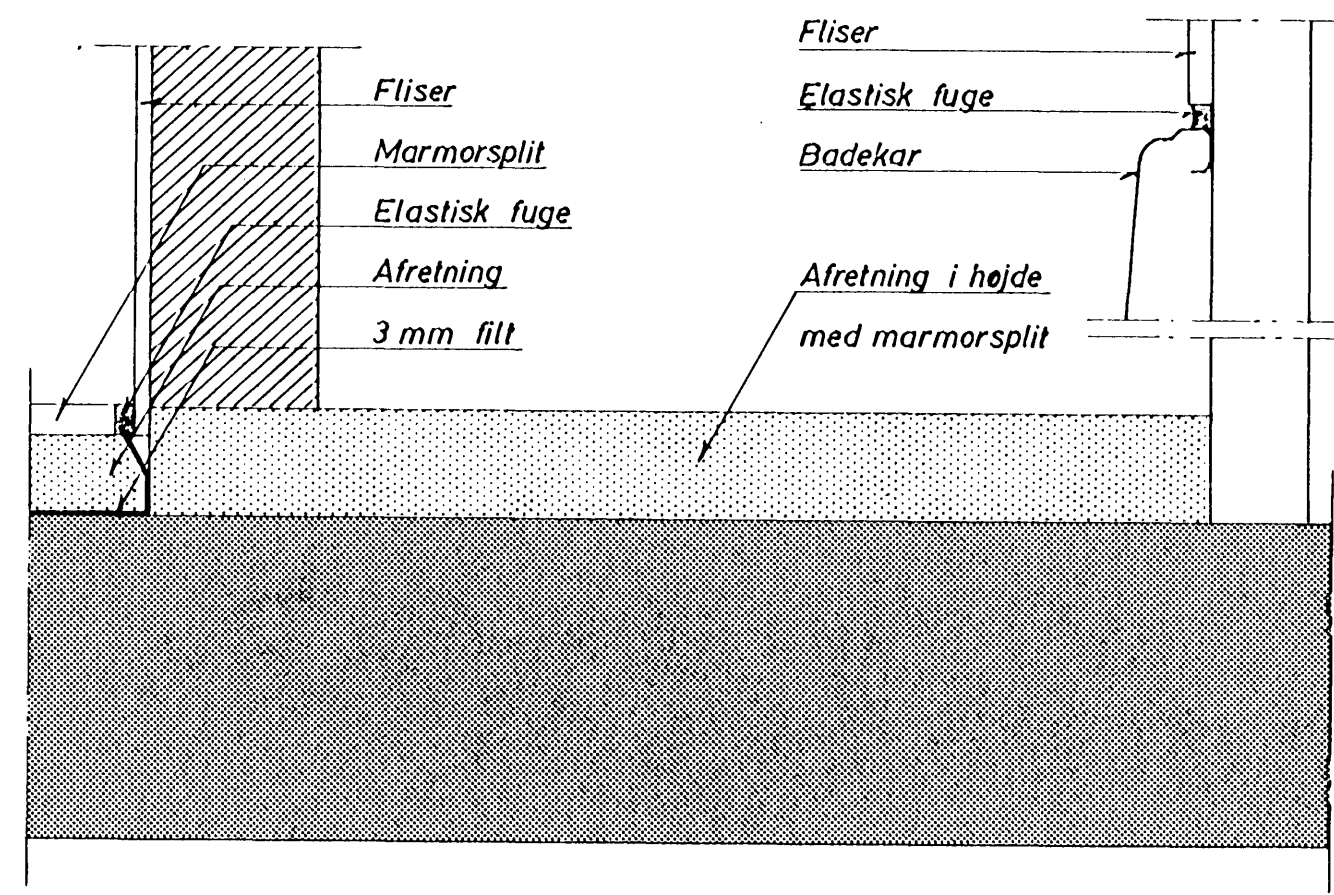
Detalje I, 1:5



Detalje III, 1:5



Detalje II, 1:5



Detalje IV, 1:5

Note:

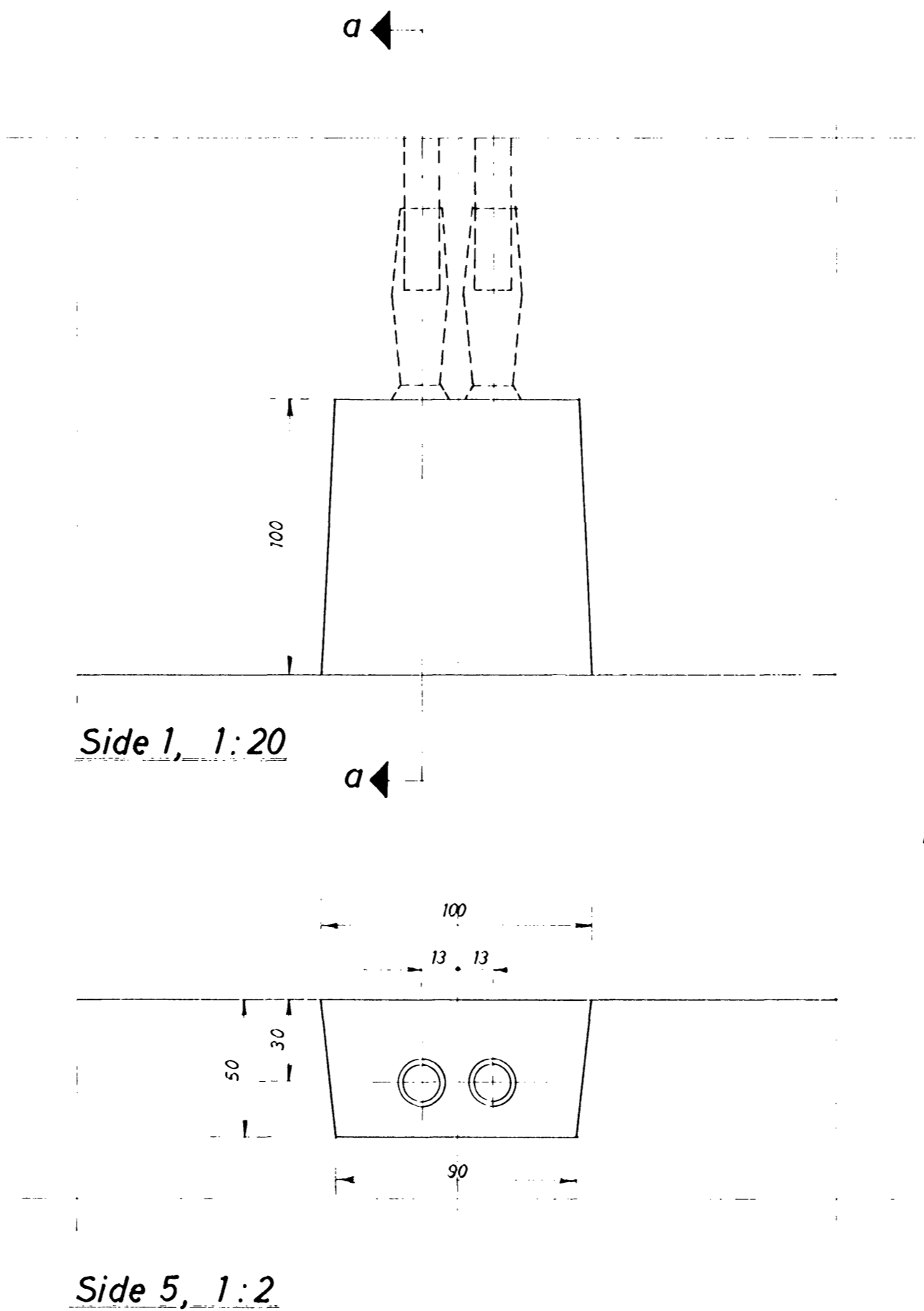
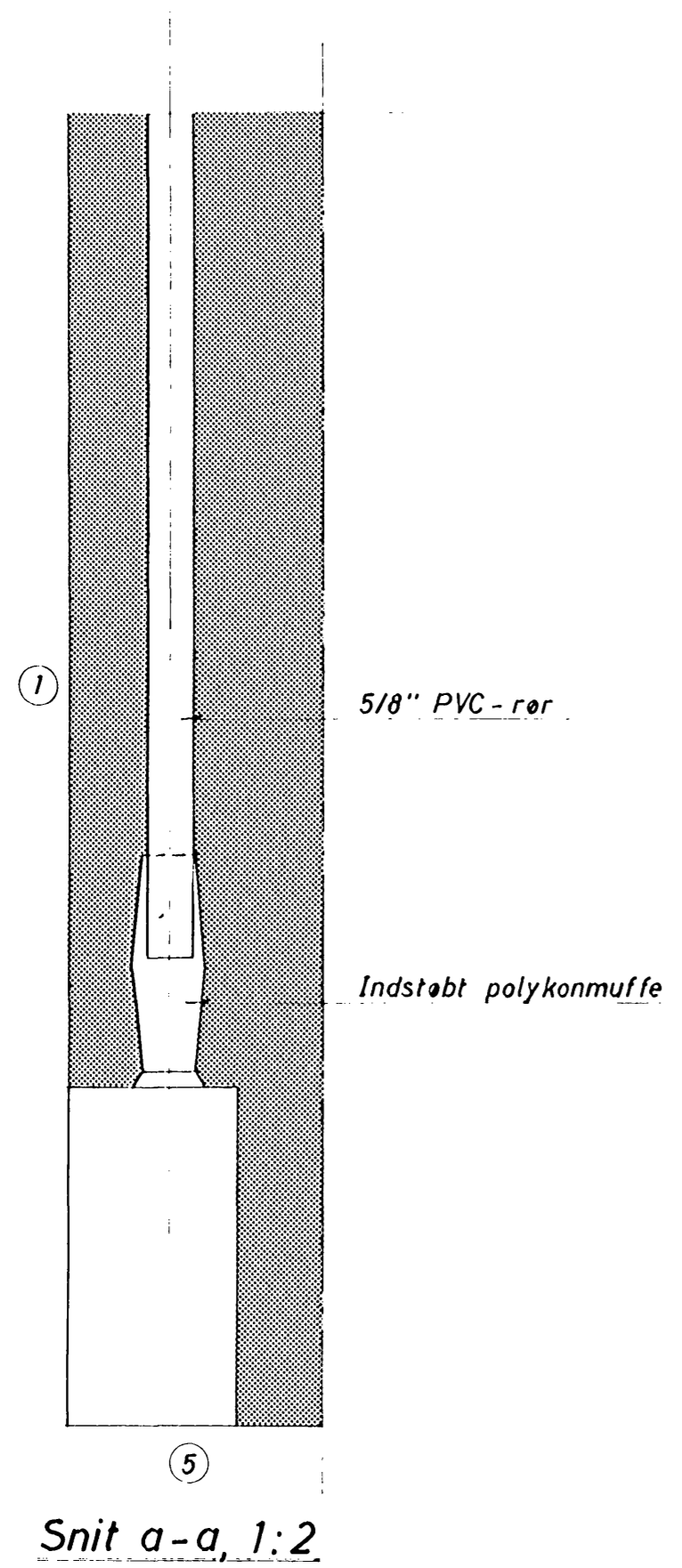
Vedr. placering af detalje nr., se tegn. nr. 7-1742-4  
Der nedpresses filtmanchet om alle rørgennemføringer samt fuges med elastisk fuge

Byggesagskontor  
Slagelse

Byggesag lb. nr. 249/72

Henviser til byggeskildes lb. nr. 249/72 af 20/10-72. Bygningsinspektørens kontor, Slagelse

HR. DIREKTØR BØJE NIELSEN, NÆSTVED			
<b>RÆKKEHUSE, SLAGELSE</b>			
REVIDERINGSDATO:	MÅL: 1:5	EMNE: <b>Detalje vedr. lydisolering af badeværelsesgulve</b>	
A: G: B: H: C: I: D: J: E: K: F: L:	DATE: 22.6.1972	TEGN. AF: AD GØDK. AF: <i>AD</i>	SAG NR.: 1742
R. CHRISTIANSEN		RÅDGIVENDE INGENIØRVIRKSOMHED	
NØRREGADE 14 ■ 7400 HERNING ■ TELEFON (07) 12 17 00 ■ GIRO 16167			



Ubenævnte mål er mm

Byggesag nr. 249/72

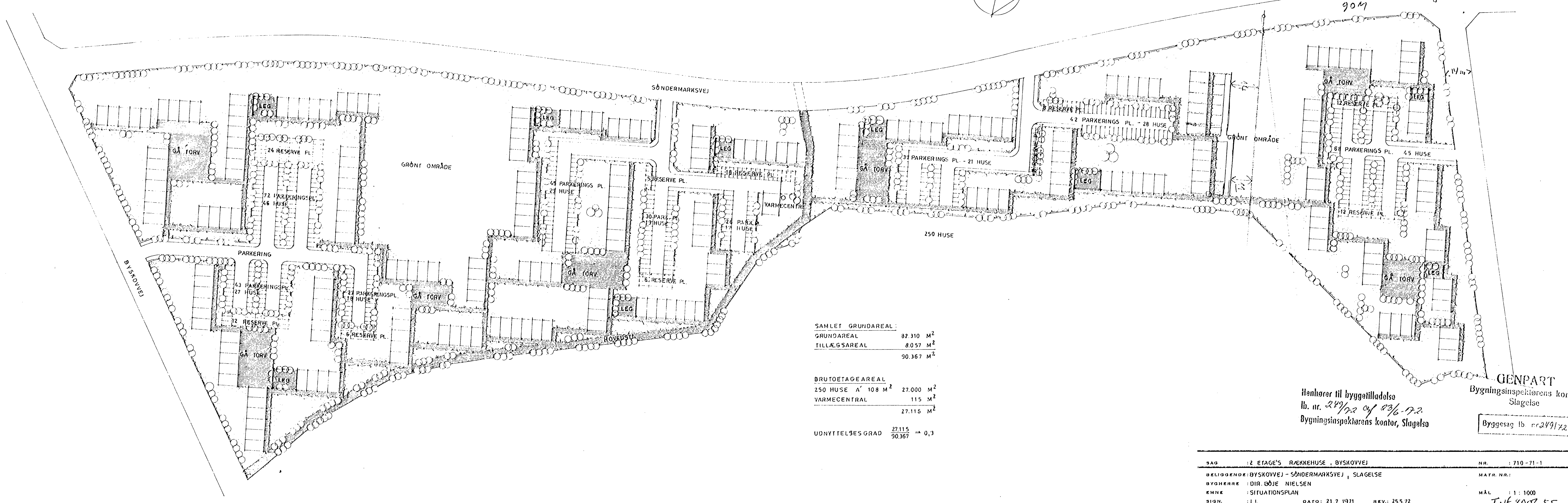
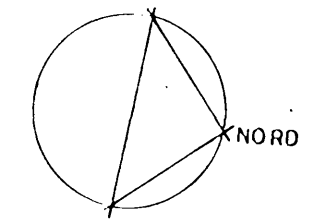
Byggesag lb. nr. 249/72

Hørhøret til byggesag nr. 249/72, af 29/10-72.  
Bygningsinspektørens kontor, Slagelse

HR. DIREKTØR BØJE NIELSEN, NÆSTVED			
<b>RÆKKEHUSE SLAGELSE</b>			
REVIDERINGSDATO: A: 10. 10. 1972 B: C: D: E: F:	G: H: I: J: K: L:	MÅL: 1: 2 DATO: 6. 9. 1972 TEGN. AF: BH GODK. AF: [Signature]	EMNE: Udsparring og indstøbning for el, VE 4 SAG NR.: 1742 TEGN. NR.: 4 - 1742 - 61A
R. CHRISTIANSEN		RÅDGIVENDE INGENIØRVIRKSOMHED 1/3	
		NØRREGADE 44 ■ 7400 HERNING ■ TELEFON (07) 12 17 00 ■ GIRO 16167	

72.5931

B.L. 2. 11. 172



SAMLET GRUNDAREAL:

GRUNDAREAL	82.310 M <sup>2</sup>
TILLÆGSAREAL	8.057 M <sup>2</sup>
	90.367 M <sup>2</sup>

BRUTOETAGEAREAL

250 HUSE A' 108 M <sup>2</sup>	27.000 M <sup>2</sup>
VARMECENTRAL	115 M <sup>2</sup>
	27.115 M <sup>2</sup>

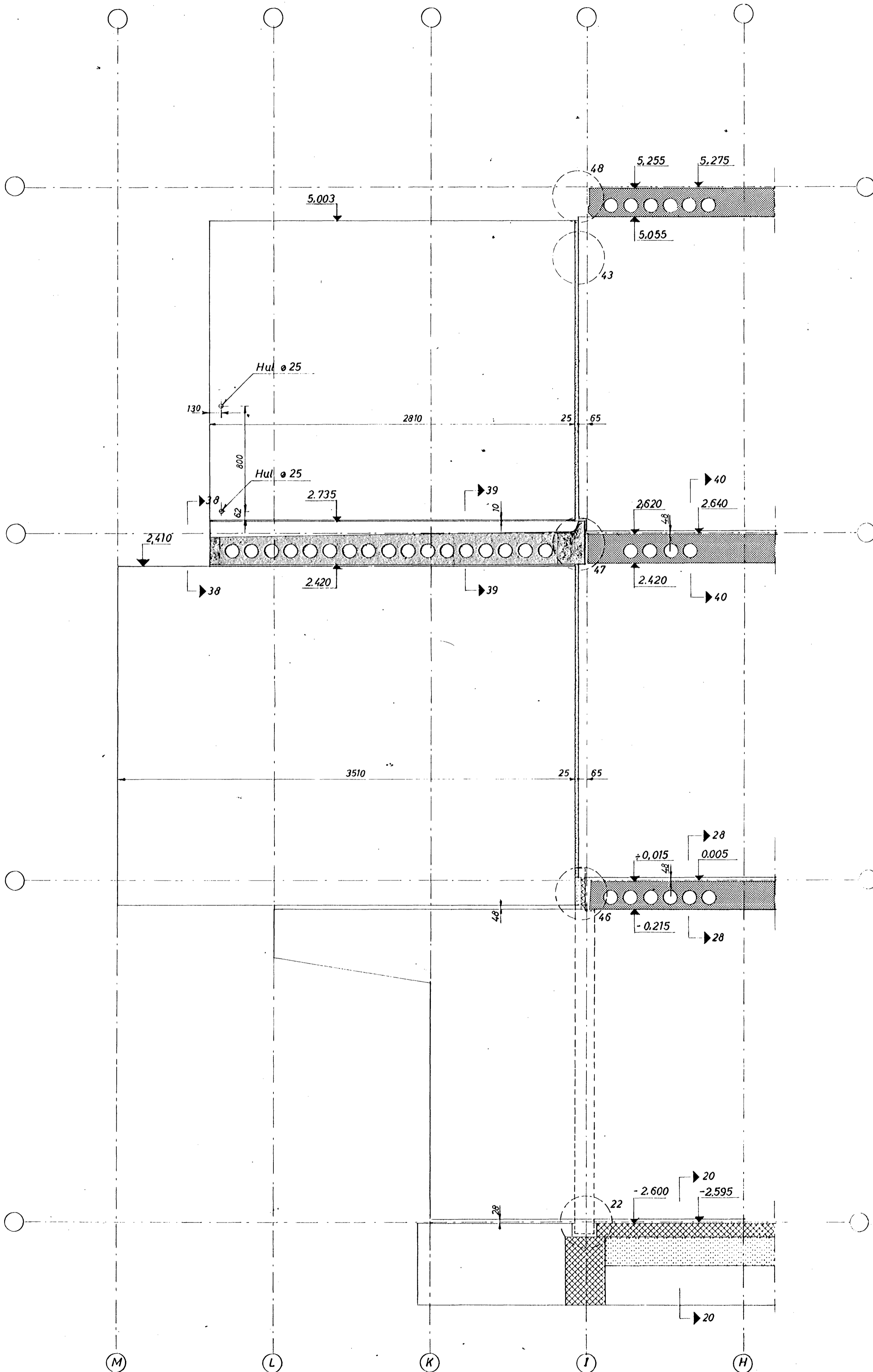
UDNYTTSELSES GRAD  $\frac{27.115}{90.367} = 0,3$

Henhører til byggetilladelse  
 lb. nr. 249/72 af 23/6-72  
 Bygningsinspektørens kontor, Slagelse

GENPART  
 Bygningsinspektørens kontor  
 Slagelse

Byggesag lb. nr. 249/72

SAG	: 2 ETAGE'S RÆKKEHUSE, BYSKOVVEJ	NR.	: 710-71-1
BELIGGENDE	: BYSKOVVEJ - SØNDERMARKSVEJ, SLAGELSE	MATR. NR.:	
BYGHERRE	: DIR. GØDJE NIELSEN	MÅL	: 1:1000
EMNE	: SITUATIONSPLAN		
SIGN.	: I.L.	DATE:	21.7.1971 REV.: 25.5.72



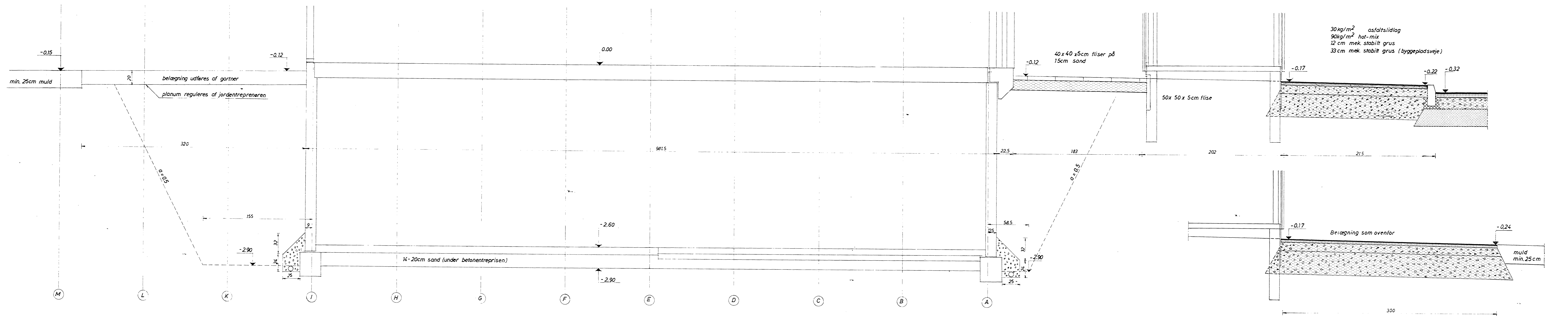
B.I. 19.04.72

Ubemærkede mål er mm  
 Koter er relative, med  
 kote til o.k. sokkelbjælke 0,00  
 Kote til o.k. dæk over kælder +0,015

GENDANT  
 Bygningsinspektørens kontor  
 Slagelse

Henhører til Byggesag  
 lb. nr. 24972 af 29/10-72  
 Bygningsinspektørens kontor, Slagelse

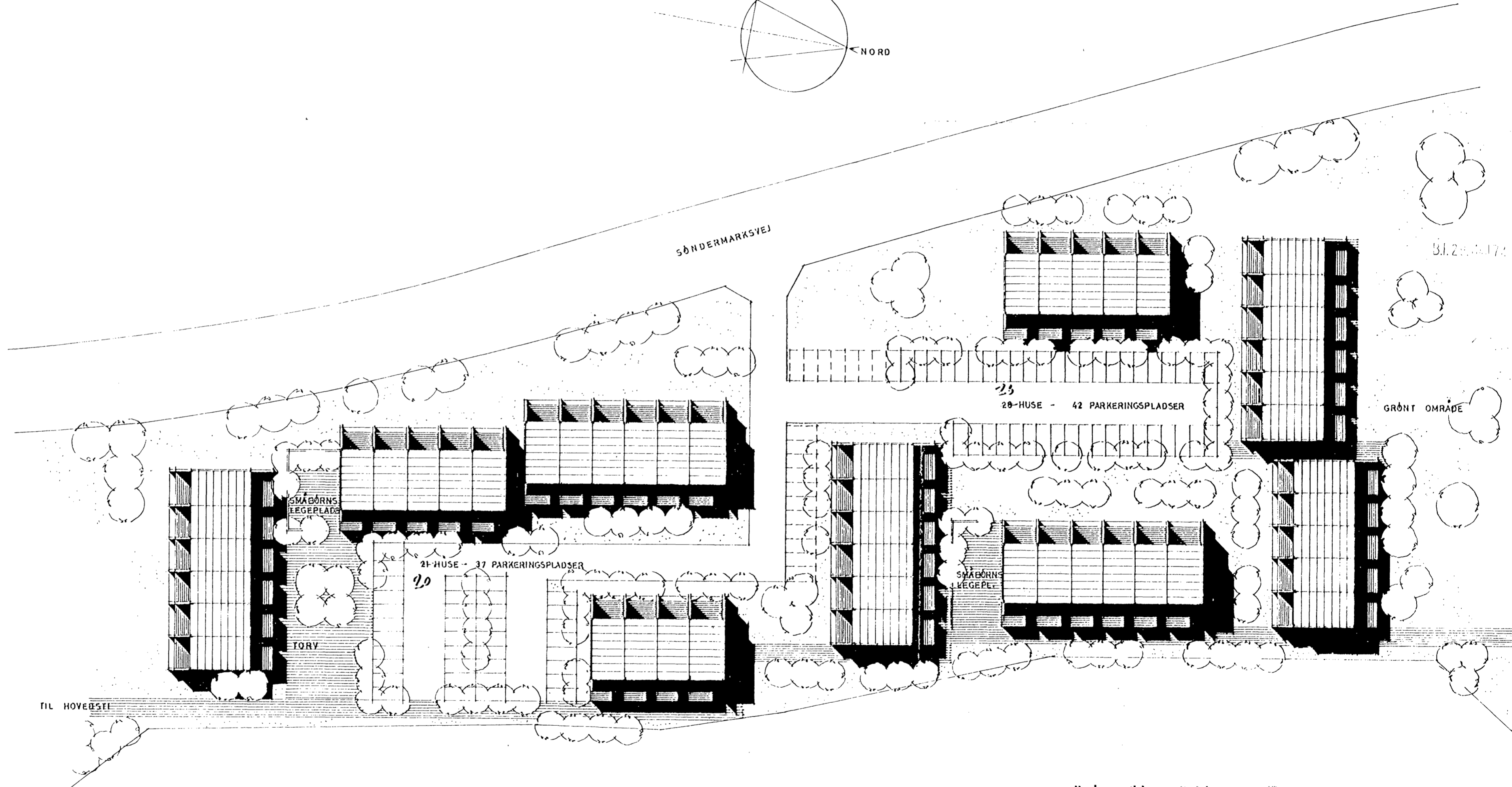
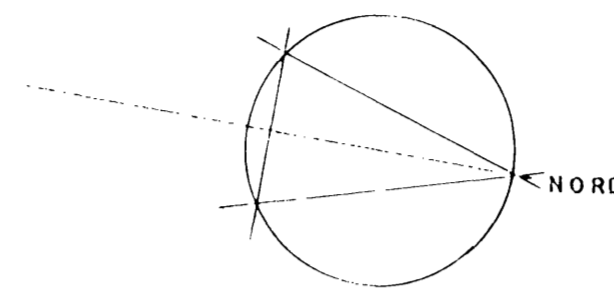
HR. DIREKTØR BØJE NIELSEN, NÆSTVED		Byggesag lb. nr. 24972	
<b>RÆKKEHUSE, SLAGELSE</b>		Bygningsinspektørens kontor, Slagelse	
REVIDERINGSDATO:	MÅL: 1:20	EMNE:	Byggesag lb. nr. 24972
A: G: B: H: C: I: D: J: E: K: F: L:	DATE: 22.6.1972	TEGN. AF: AD GODK. AF: [Signature]	
SAG NR.: 1742		TEGN. NR.: 4-1742-9	
R. CHRISTIANSEN RÅDGIVENDE INGENIØRVIRKSOMHED/S			
NØRREGADE 44 ■ 7400 HERNING ■ TELEFON (07) 12 17 00 ■ GIRO 16167			



Koter er relative i forhold til sokkelkote.  
 Ubenevnte måler cm.

Bygning nr. 249/72 af 20/10-72.  
 Bygning nr. 249/72 af 20/10-72.  
 Bygning nr. 249/72 af 20/10-72.

HR. DIREKTØR BØJE NIELSEN, NESTVED		Bygning nr. 249/72	
<b>RÆKKEHUSE SLAGELSE</b>			
REVIDERINGSDATO:	MAL: 1: 20	EMNE:	<b>Snit ved bygning</b>
A: G: B: H: C: J: D: K: E: L:	DATE: 30.5.1972	TEGN. NR.: 3-1742-14	
TEGN. AF: /S	SAG NR.: 1742		
R. CHRISTIANSEN RÅDGIVENDE INGENIØRVIRKSOMHED 1/3			
NØRREGADE 44 • 7400 HERNING • TELEFON (07) 121700 • GIRO 16167			



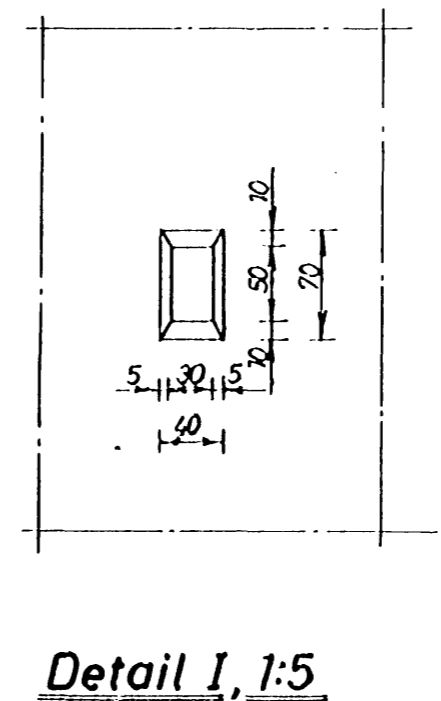
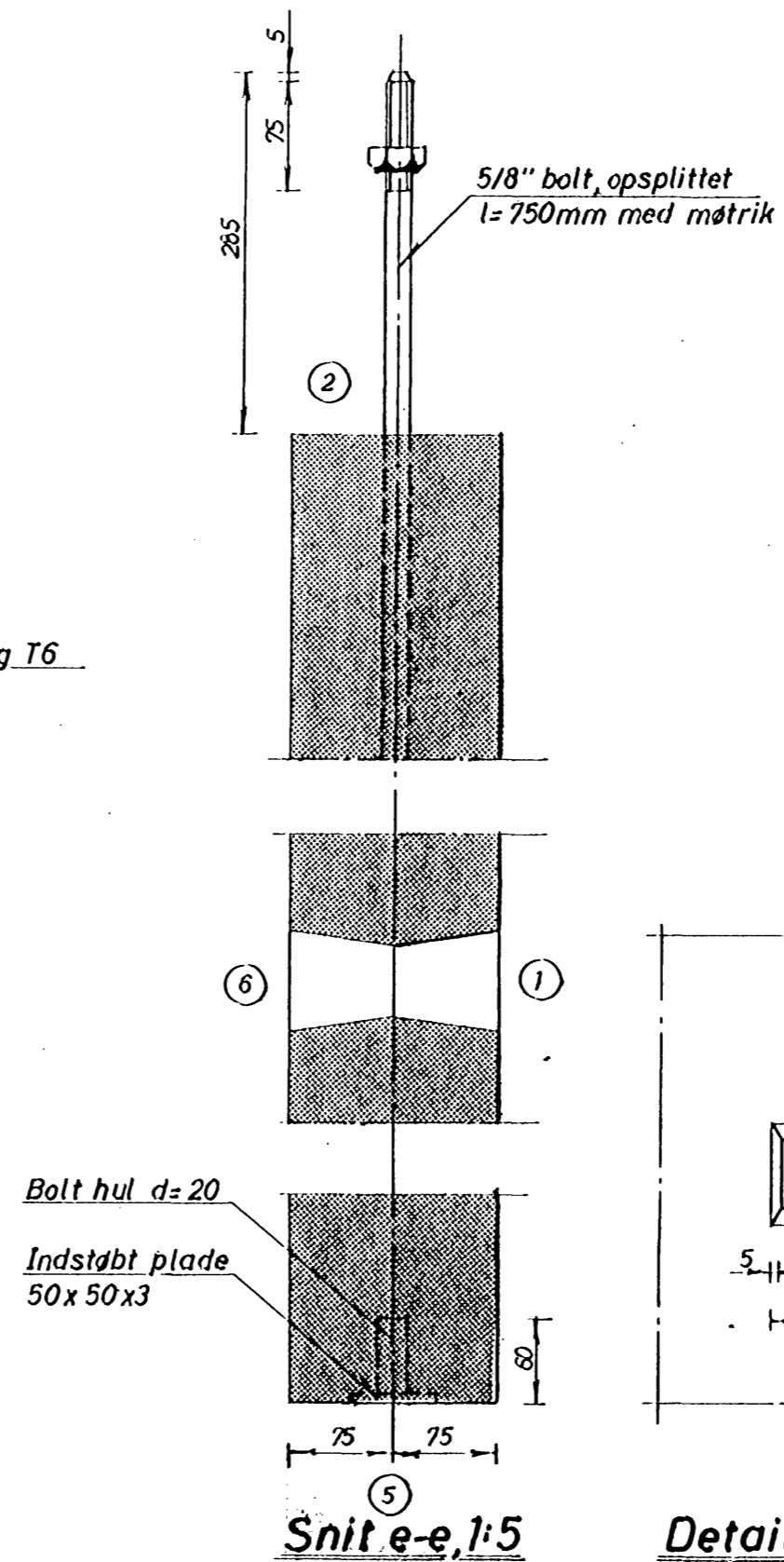
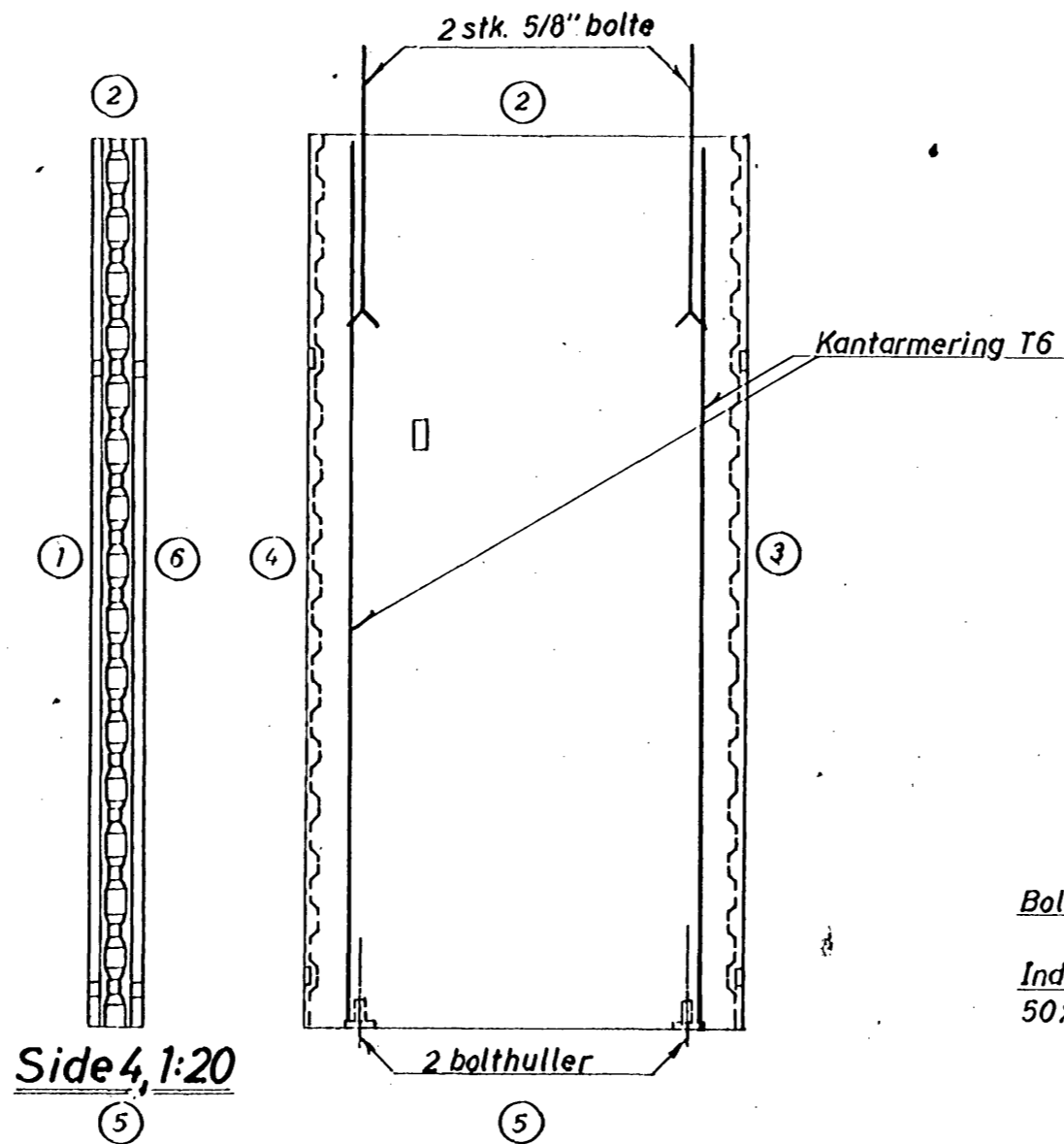
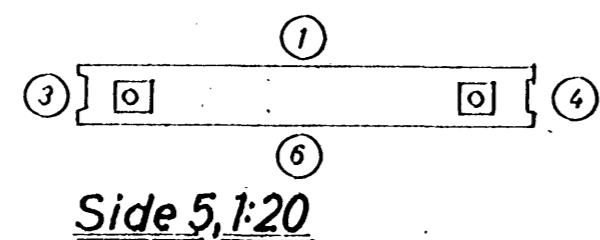
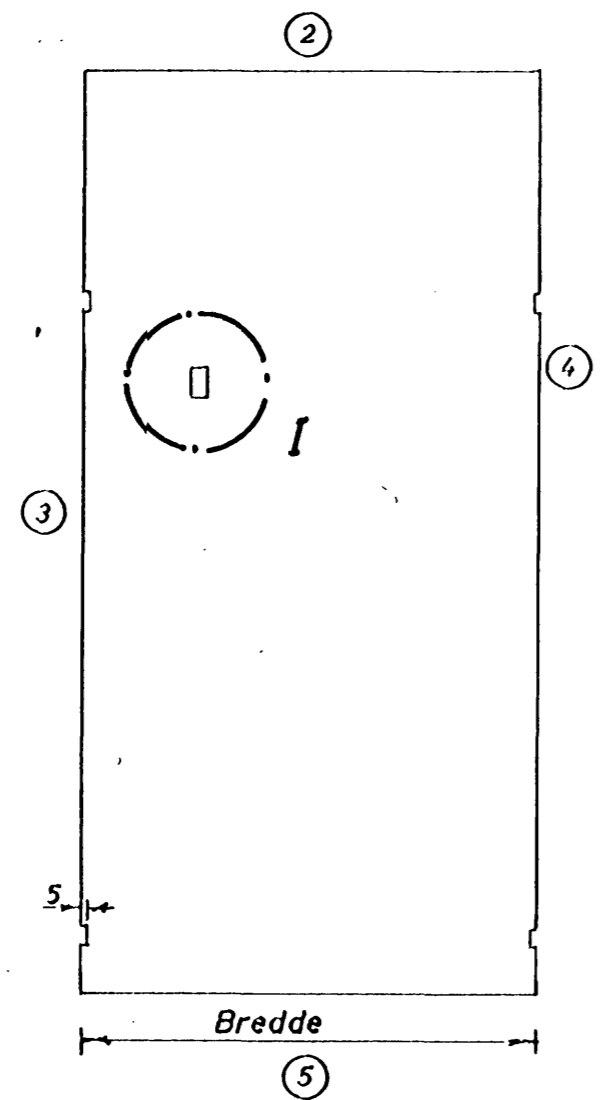
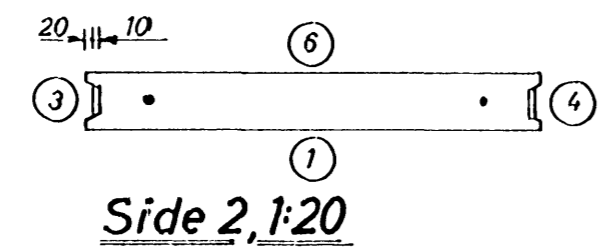
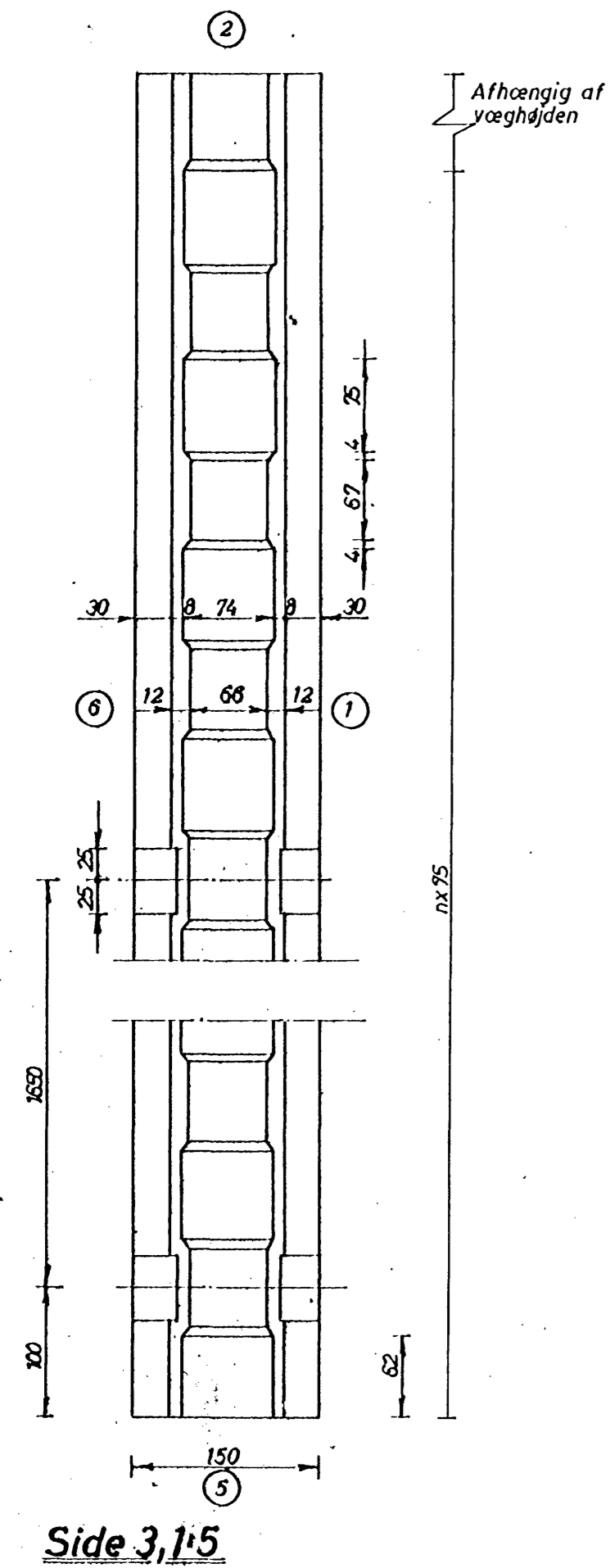
TIL HOVEDSÆT

Henhører til byggetilladelse  
 lb. nr. 249/72 af 23/6-72.  
 Bygningsinspektørens kontor, Slagelse

**GENPART**  
 Bygningsinspektørens kontor  
 Slagelse

Byggetilladelse nr. 249/72

SAG	: 2. ETAGE'S RÆKKEHUSE, SØNDERMARKSVEJ, SLAGELSE	NR.	: 710-71-
BELIGGENDE	: BYSKOVVEJ - SØNDERMARKSVEJ, SLAGELSE	MÅTR. NR.:	
BYGHERRE	: DIR. BØJE NIELSEN	MÅL	: 1:500
EMNE	: SITUATIONSPLAN, BYGGEAFSNIT I	DATA:	24.5.72. REV.:
SIGN.	: I.L.		

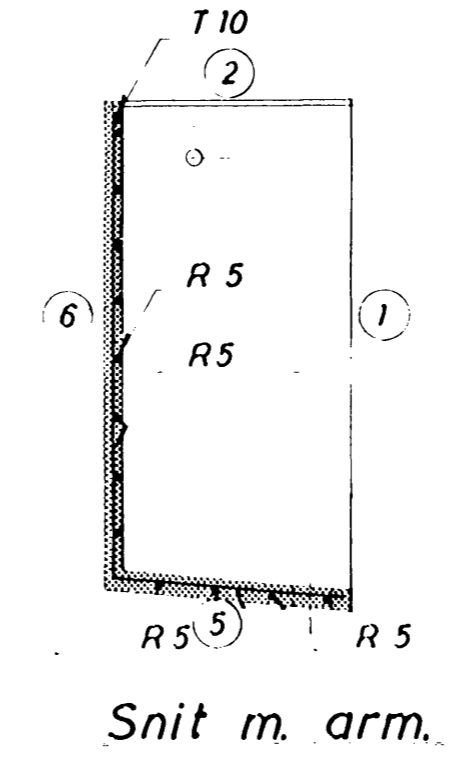
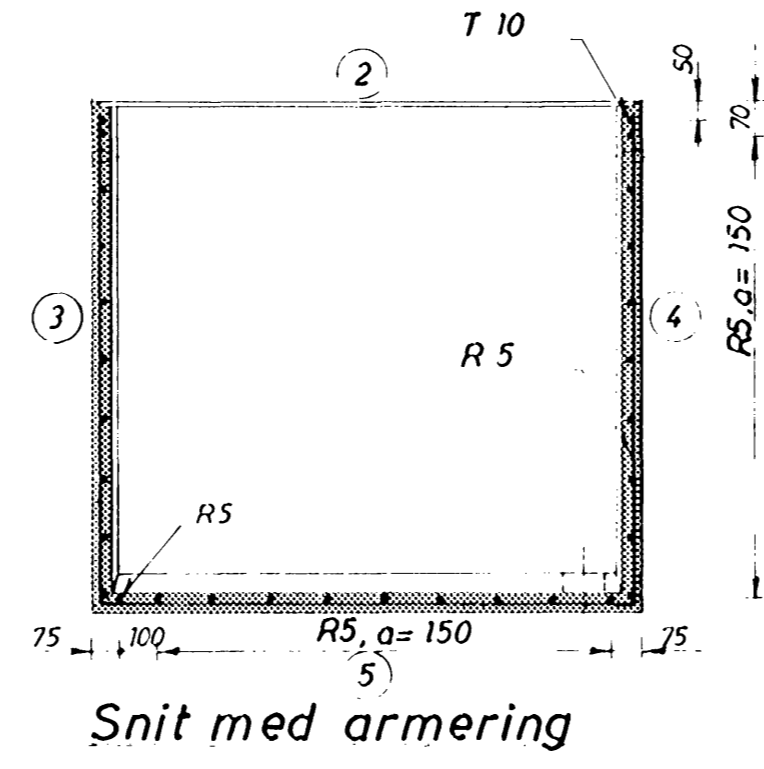
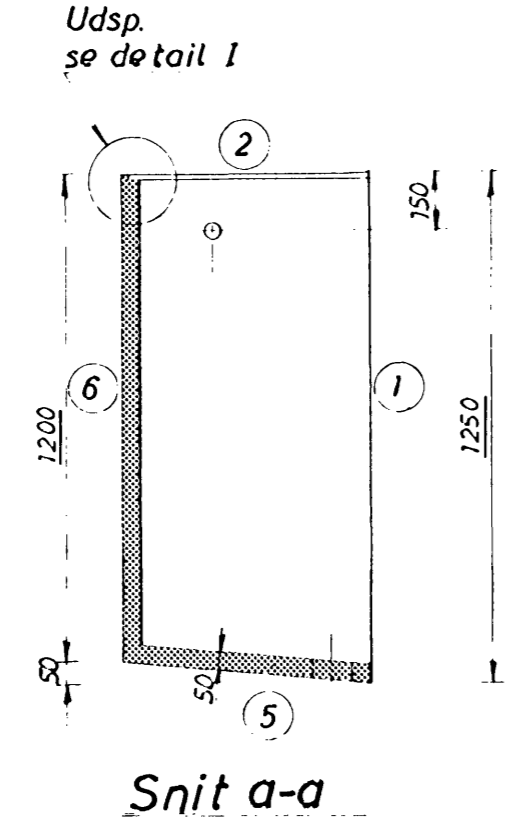
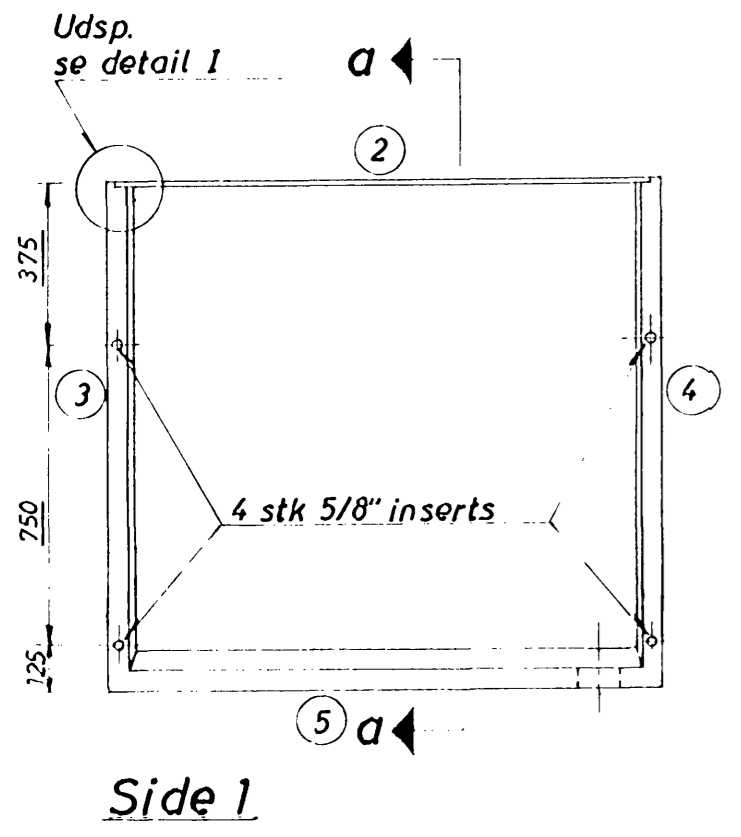


Ubenaævnte mål er mm

Byggesag nr. 249/72

Byggesag nr. 249/72 af 30/10-72.

HR. DIREKTØR BØJE NIELSEN, NÆSTVED			
RÆKKEHUSE, SLAGELSE			
REVIDERINGSDATO:	MAL: 1:20, 1:5	EMNE: VE 20	
A: G:	DATE: 6.9.1972	Grundtegning	
B: H:	TEGN. AF: KØ	SAG NR.: 1742	TEGN. NR.: 4-1742-62
C: I:	GODK. AF:		
D: J:			
E: K:			
F: L:			
R. CHRISTIANSEN RÅDGIVENDE INGENIØRVIRKSOMHED A/S			
NØRREGADE 44 ■ 7400 HERNING ■ TELEFON (07) 12 17 00 ■ GIRO 16167			

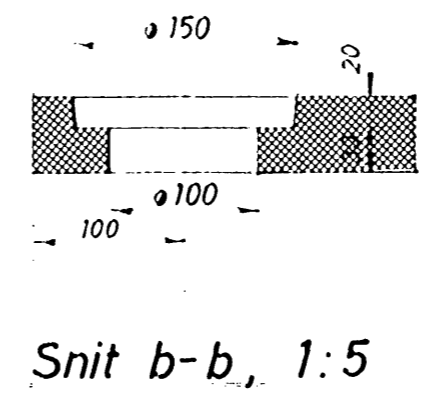
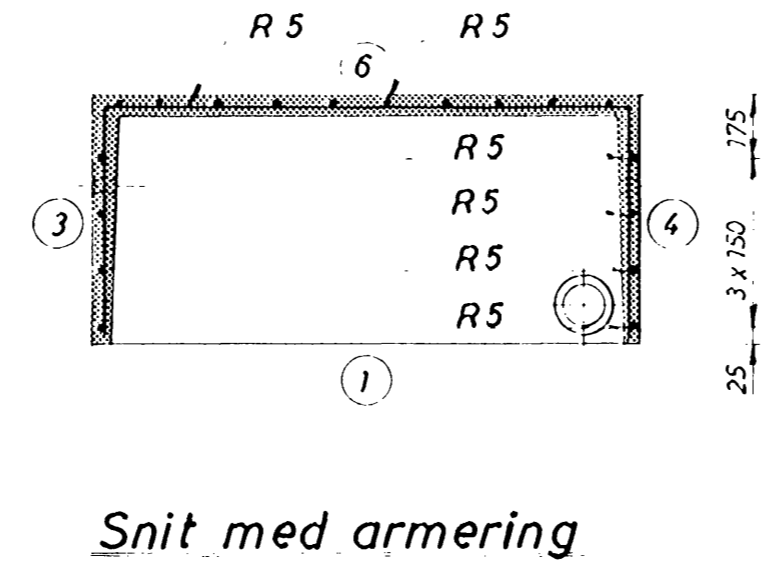
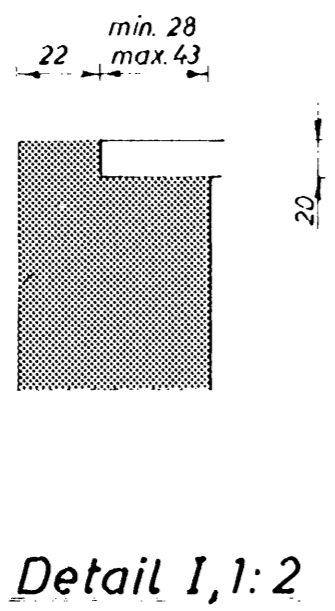
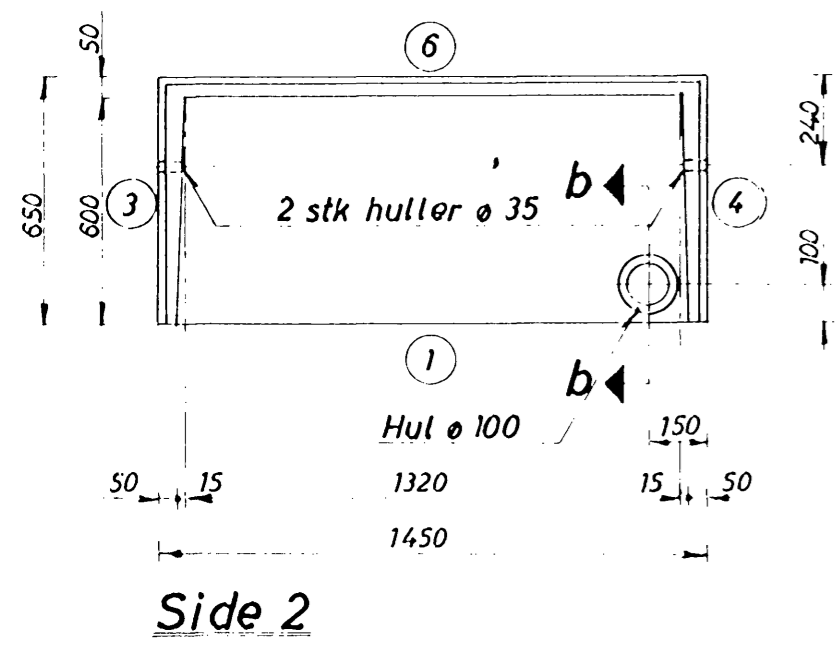


Note:  
 Armering : T = tentorstål  $\sigma_{02} \approx 5600 \text{ kg/cm}^2$ ,  $5200 \text{ kg/cm}^2$   
               : R = rundjern  $\sigma_{Br} \approx 3700 \text{ kg/cm}^2$   
 Beton :  $\sigma_{c28} \approx 240 \text{ kg/cm}^2$   
           : Vand-cementtal  $\approx 0,6$   
           : Største stenstørrelse = 2 cm  
           : Al beton vibreres  
           : Dækkende betonlag = 2 cm

Kontrol : Klasse A  
 Ubemærkede mål er mm  
 Jerndimensioner er mm

Byggesag Hb. nr. 219/72

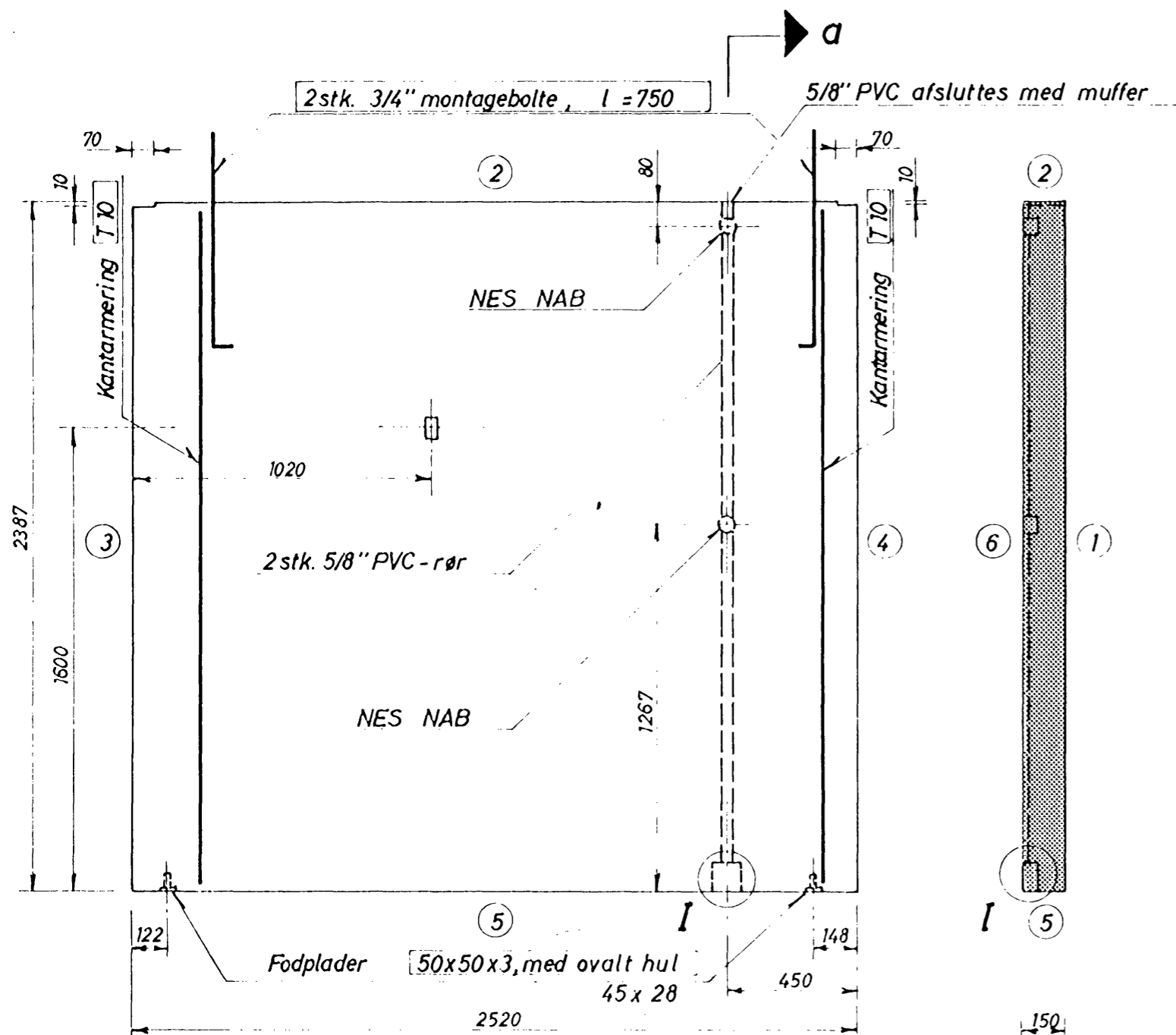
Henvender til byggesag Hb. nr. 219/72 af 20/10-72.  
 Byggesagsnummeret er 1742, Sagsnr.



VE 1452

HR. DIREKTØR BØJE NIELSEN, NÆSVED			
RÆKKEHUSE, SLAGELSE			
REVIDERINGSIDATO:	MÅL: 1:20 1:2, 1:5	EMNE:	
A: G:	DATE: 21. 8. 1972	Lyskasse, VE 1452	
B: H:	TEGN. AF: EN	SAG NR.: 1742	TEGN. NR.: 4-1742-63
C: I:	GODK. AF:		
D: J:			
E: K:			
F: L:			
R. CHRISTIANSEN		RÅDGIVENDE INGENIØRVIRKSOMHED <sup>1/2</sup> ,	
NØRREGADE 14 ■ 7100 HERNING ■ TELEFON (07) 12 17 00 ■ GIRO 16167			





Note:

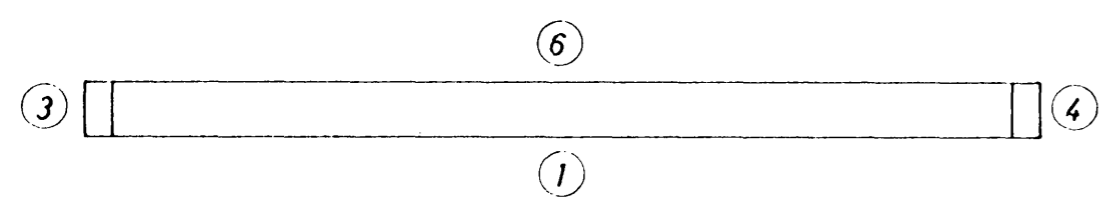
Armering : T = tentorstål  $\sigma_{0,2} \approx 5600 \text{ kg/cm}^2$ ,  $5200 \text{ kg/cm}^2$   
 : R = rundjern  $\sigma_{Br} \approx 3700 \text{ kg/cm}^2$

Beton :  $\sigma_{T,28} \approx 240 \text{ kg/cm}^2$   
 Vand-cementtal  $\approx 0,6$   
 Største stenstørrelse = 2 cm  
 Al beton vibreres  
 Dækkende betonlag = 2 cm

Kontrol : Klasse A  
 Ubenevnte mål er mm.  
 Jerndimensioner er mm  
 Vedr. detail I, se VE 4 tegn. nr. 4-1742-61  
 Øvrige mål og detaljer, se VE 20 tegn. nr. 4-1742-62

Side 1, 1:20.

Snit a-a, 1:20



Side 2, 1:20.

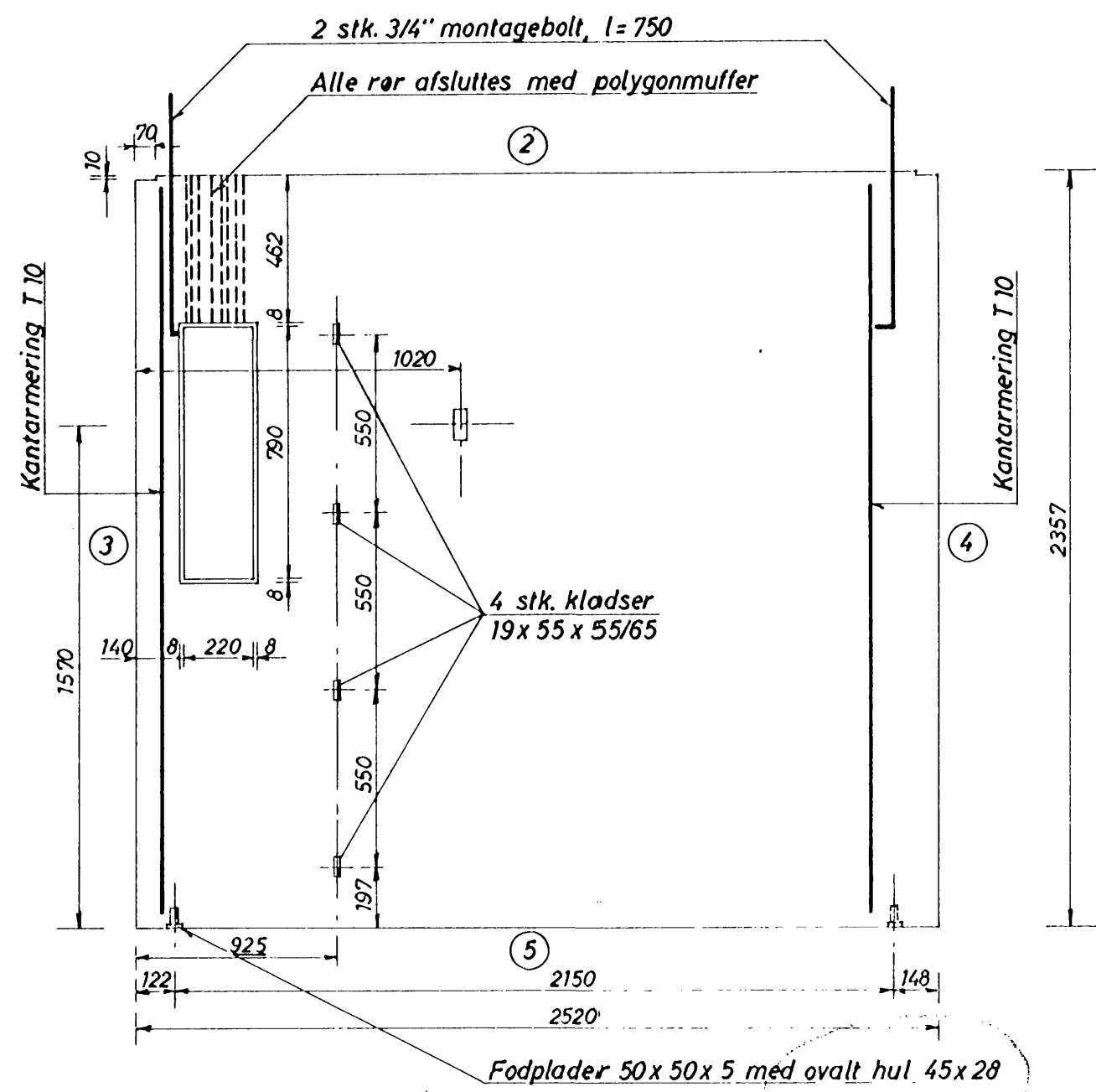
Byggesag nr. 249/72.

249/72 af 20/10-72.

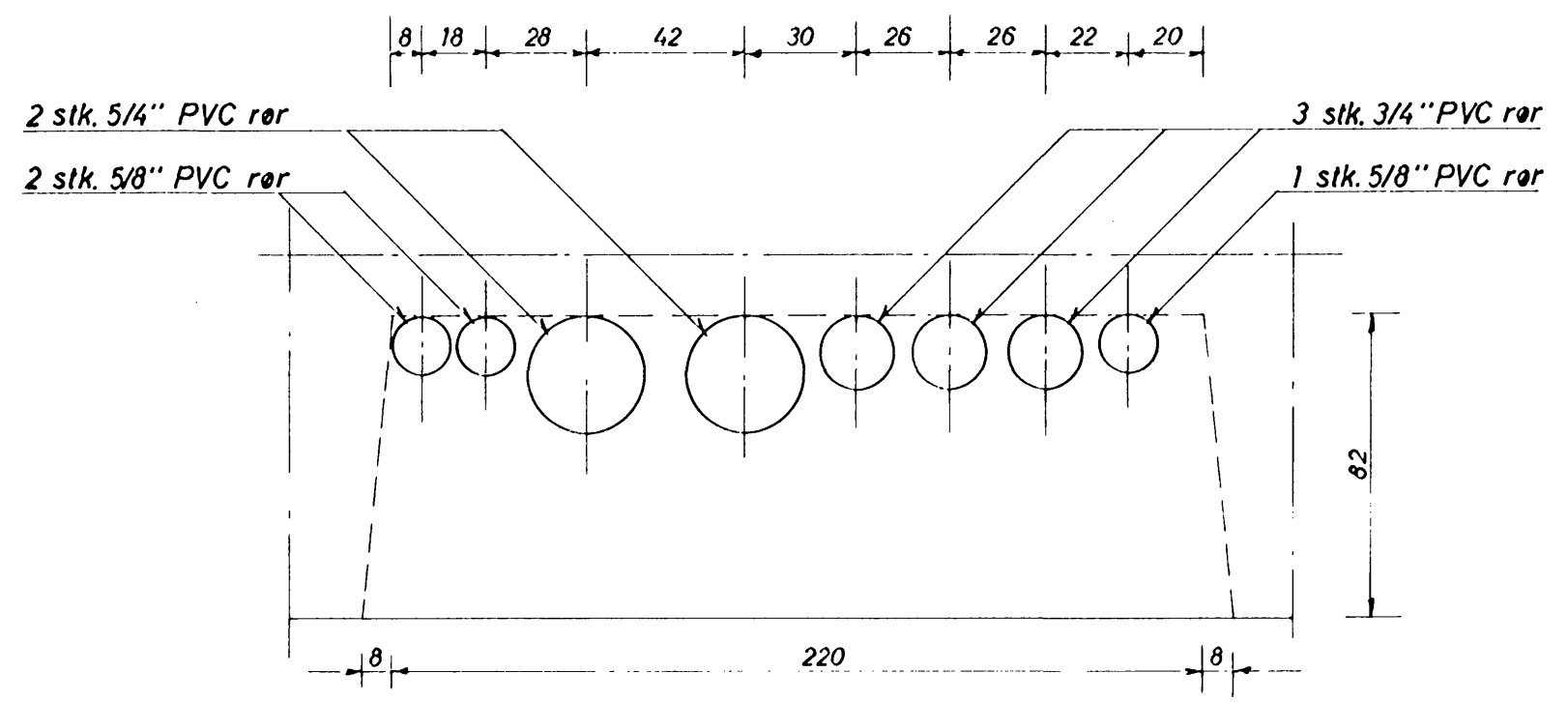
HR. DIREKTØR BØJE NIELSEN NÆSTVED.  
**RÆKKEHUSE SLAGELSE.**

REVIDERINGSDATO: A: 22.9.1972 G: B: H: C: I: D: J: E: K: F: L:	MÅL: 1:20  DATO: 14.8.1972  TEGN. AF: JL GODK. AF:	EMNE: <b>Vægelement VE 255'</b>  SAG NR.: 1742 TEGN. NR.: 4-1742-64 A
--	---	---

**R. CHRISTIANSEN** RÅDGIVENDE INGENIØRVIRKSOMHED I/S  
 NØRREGADE 11 • 7100 HERNING • TELEFON (07) 12 17 00 • GIRO 16167



Side 1, 1:20

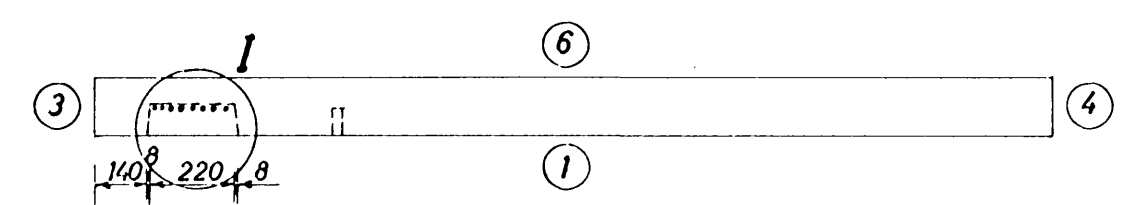


Detail 1, 1:2

Note:  
 Armering : T = tentorstål  $\sigma_{02} \approx 5600 \text{ kg/cm}^2$ ,  $5200 \text{ kg/cm}^2$   
 : R = rundjern  $\sigma_{Br} \approx 3700 \text{ kg/cm}^2$   
 Beton :  $\sigma_{f,28} \approx 240 \text{ kg/cm}^2$   
 Vand-cementtal  $\approx 0,6$   
 Største stenstørrelse = 2 cm  
 Al beton vibreres  
 Dækkende betonlag = 2 cm  
 Kontrol : Klasse A  
 Ubemærkede mål er mm  
 Jerndimensioner er mm  
 Øvrige mål og detaljer, se VE 20, tegn. nr. 4 -1742 - 62

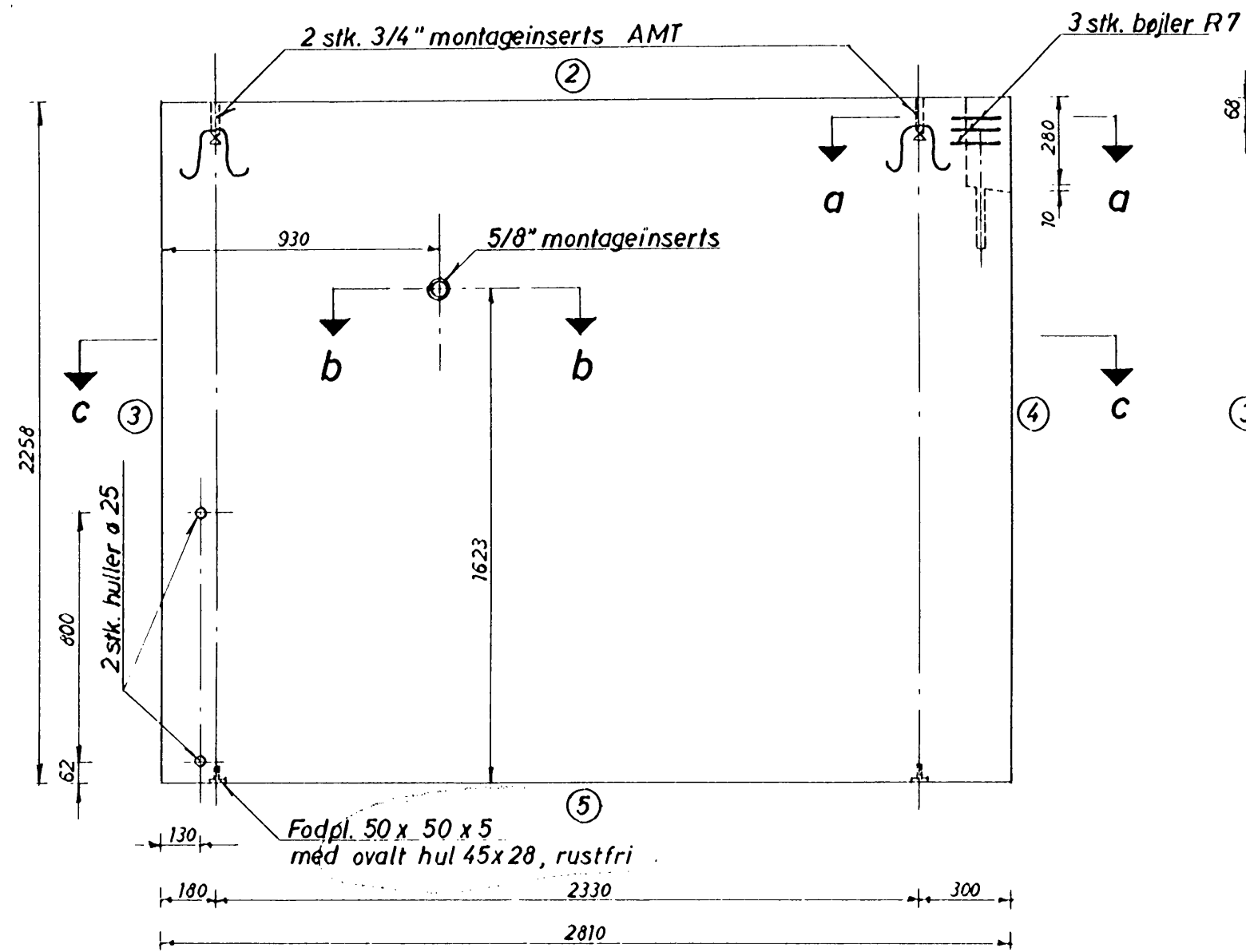
Byggesag lb. nr. 249/72

Henvender til Byggesag lb. nr. 249/72 af 20/10-72.  
 Byggesagsinspektørens kontor, Slagelse

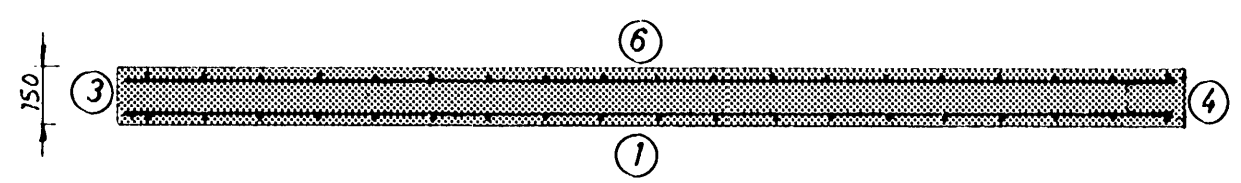


Side 2, 1:20

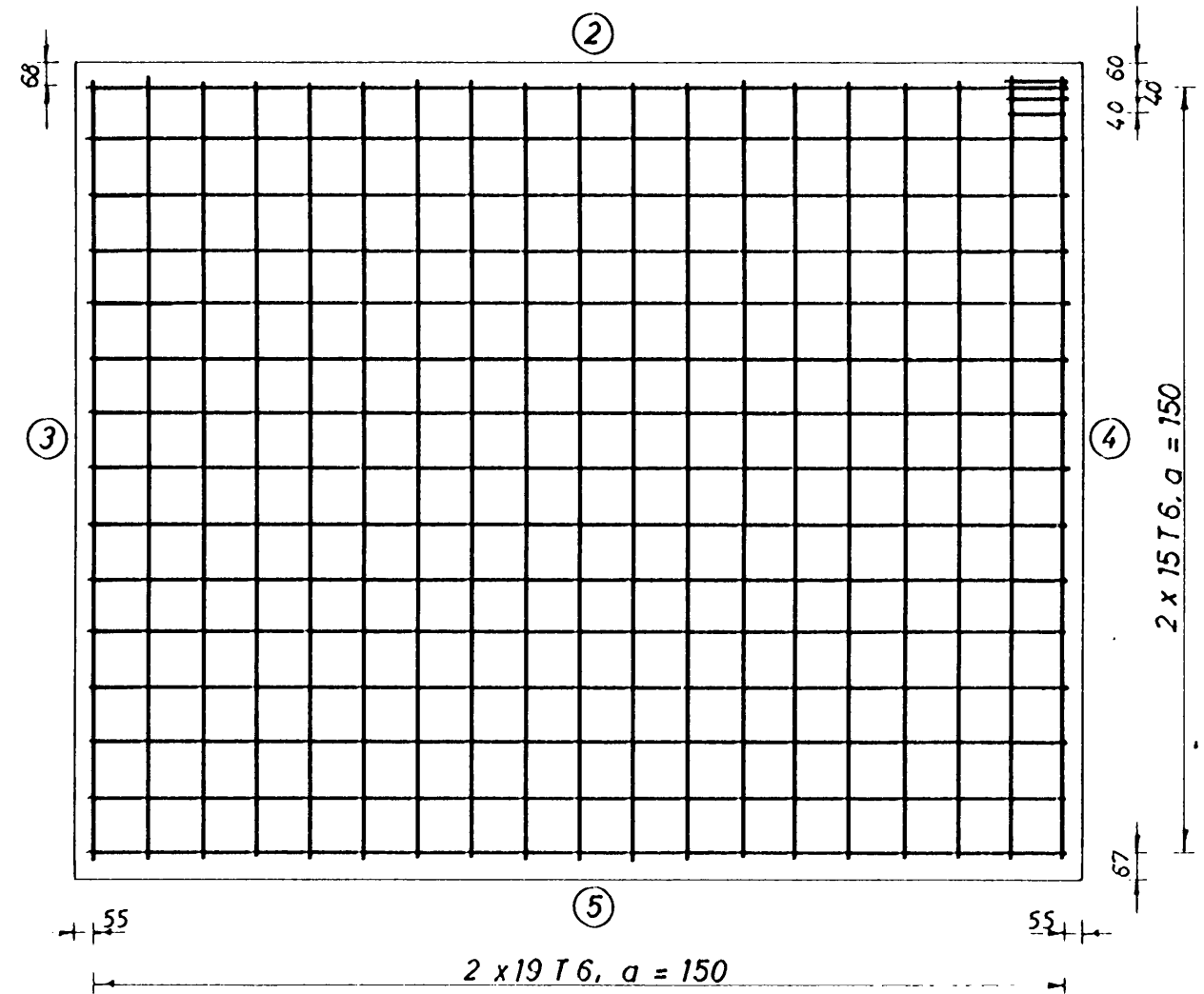
HR. DIREKTØR BØJE NIELSEN, NÆSTVED			
RÆKKEHUSE, SLAGELSE			
REVIDERINGSDATO: A: 22.9.1972 B: C: D: E: F:	MÅL: 1:20 1:2 DATO: 17.8.1972 TEGN. AF: AD GODK. AF:	EMNE: <b>Vægelement VE 2558</b>	
	SAG NR.: 1742	TEGN. NR.: 4-1742-65 A	
R. CHRISTIANSEN		RÅDGIVENDE INGENIØRVIRKSOMHED I/S	
NØRREGADE 44 ■ 7400 HERNING ■ TELEFON (07) 12 17 00 ■ GIRO 16167			



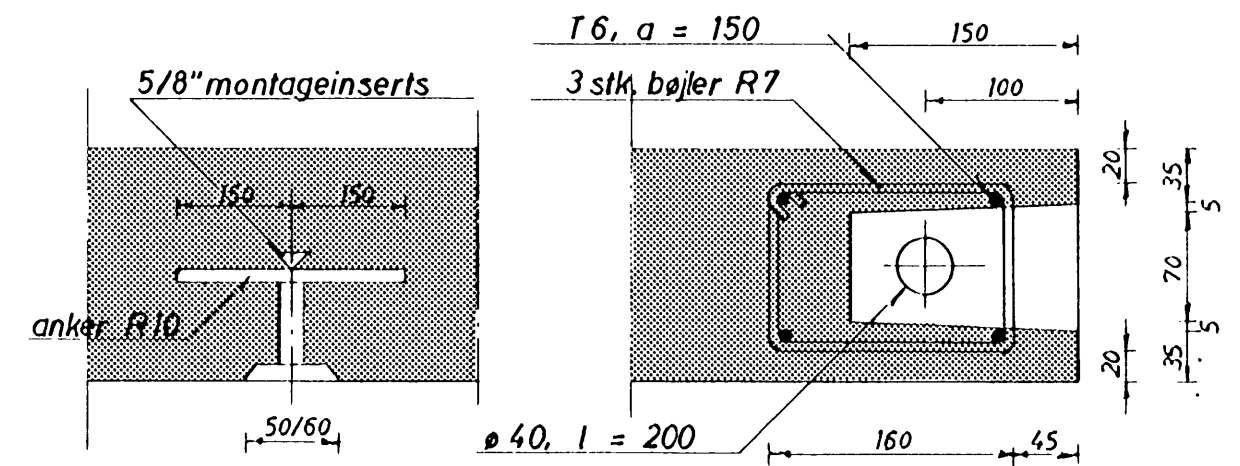
Side 1, 1:20.



Snit c-c, 1:20



Side 1, armering, 1:20.



Snit b-b, 1:5.

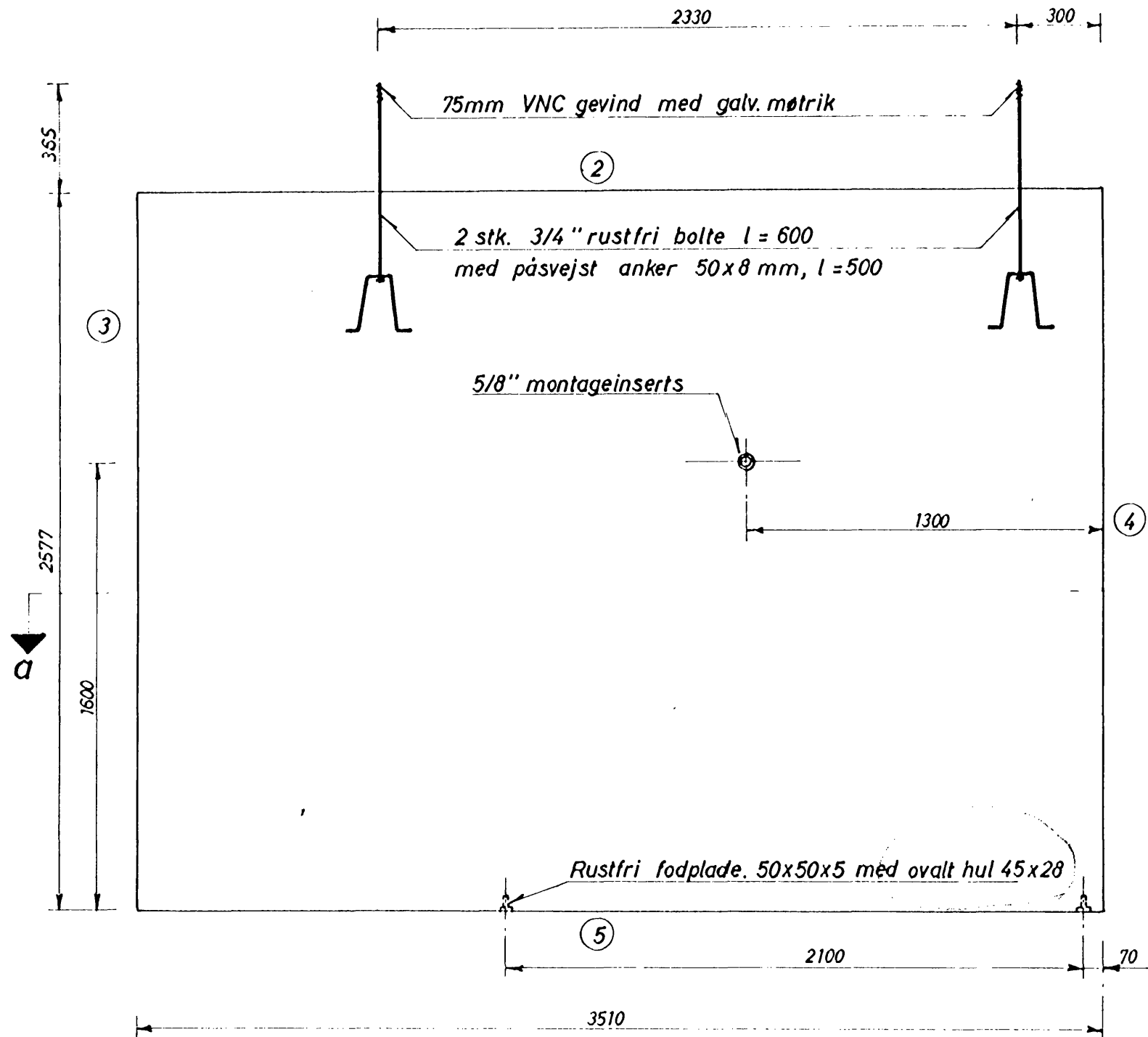
Snit a-a, 1:5.

Note:  
 Armering : T = tentorstål  $\sigma_{02} \approx 5600 \text{ kg/cm}^2$   $5200 \text{ kg/cm}^2$   
               : R = rundjern  $\sigma_{Br} \approx 3700 \text{ kg/cm}^2$   
 Beton :  $\sigma_{r28} \approx 240 \text{ kg/cm}^2$   
           : Vand-cementtal  $\approx 0,6$   
           : Største stenstørrelse = 2 cm  
           : Al beton vibreres  
           : Dækkende betonlag = 2 cm  
 Kontrol : Klasse A  
 Ubenevnte mål er mm  
 Jerndimensioner er mm  
 Side 3-1-6 er synlige udvendige overflader

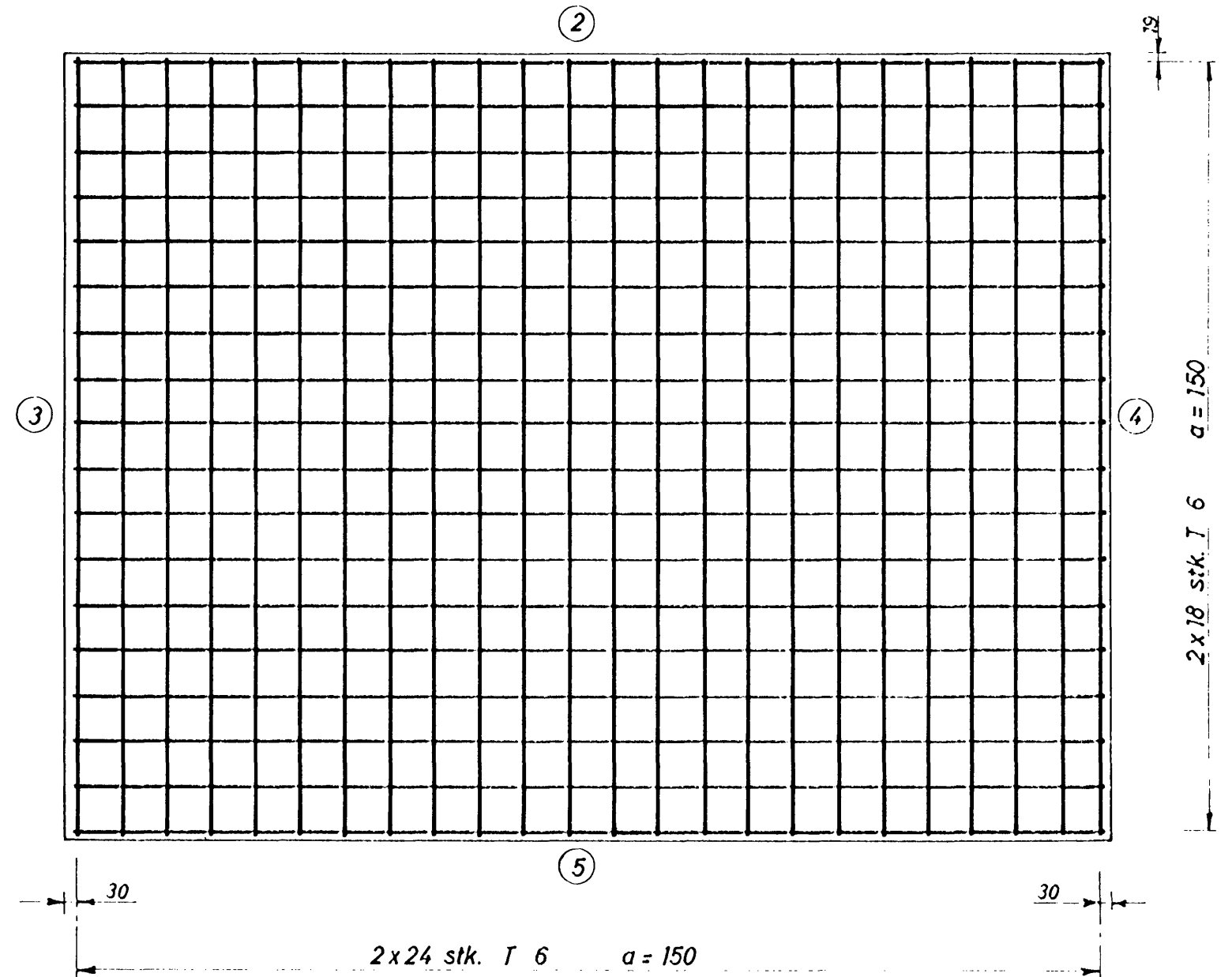
Byggesag Ib. nr. 249/72

Udst. af Ib. nr. 249/72 af 19/10-72.  
 Byggesag Ib. nr. 249/72, Slagelse

HR. DIREKTØR BØJE NIELSEN, NÆSTVED			
<b>RÆKKEHUSE, SLAGELSE</b>			
REVIDERINGSDATO: A: 22.9.1972 B: C: D: E: F:	MÅL: 1:20, 1:5 DATO: 17.8.1972 TEGN. AF: KD GODK. AF:	EMNE: <b>Vægelement VE 2851</b>	SAG NR.: 1742
R. CHRISTIANSEN		RÅDGIVENDE INGENIØRVIRKSOMHED I/S	
NØRREGADE 44 ■ 7400 HERNING ■ TELEFON (07) 12 17 00 ■ GIRO 16167			



Side 1, 1:20

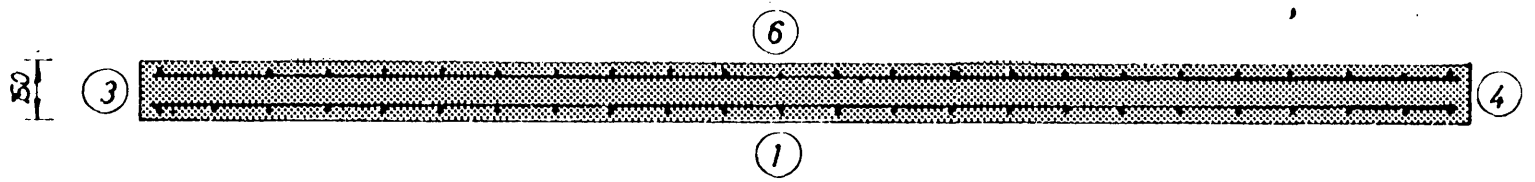


Side 1, med armering


Note:  
 Armering : T = tentorstål  $\sigma_{02} \approx 5600 \text{ kg/cm}^2, 5200 \text{ kg/cm}^2$   
               : R = rundjern  $\sigma_{Br} \approx 3700 \text{ kg/cm}^2$   
 Beton :  $\sigma_{T,28} \approx 240 \text{ kg/cm}^2$   
           : Vand-cementtal  $\approx 0,6$   
           : Største stenstørrelse = 2 cm  
           : Al beton vibreres  
           : Dækkende betonlag = 2 cm  
 Kontrol : Klasse A  
 Ubenaevnte mål er mm.  
 Jerndimensioner er mm  
 Side 3-1-6 er synlige udvendige overflader

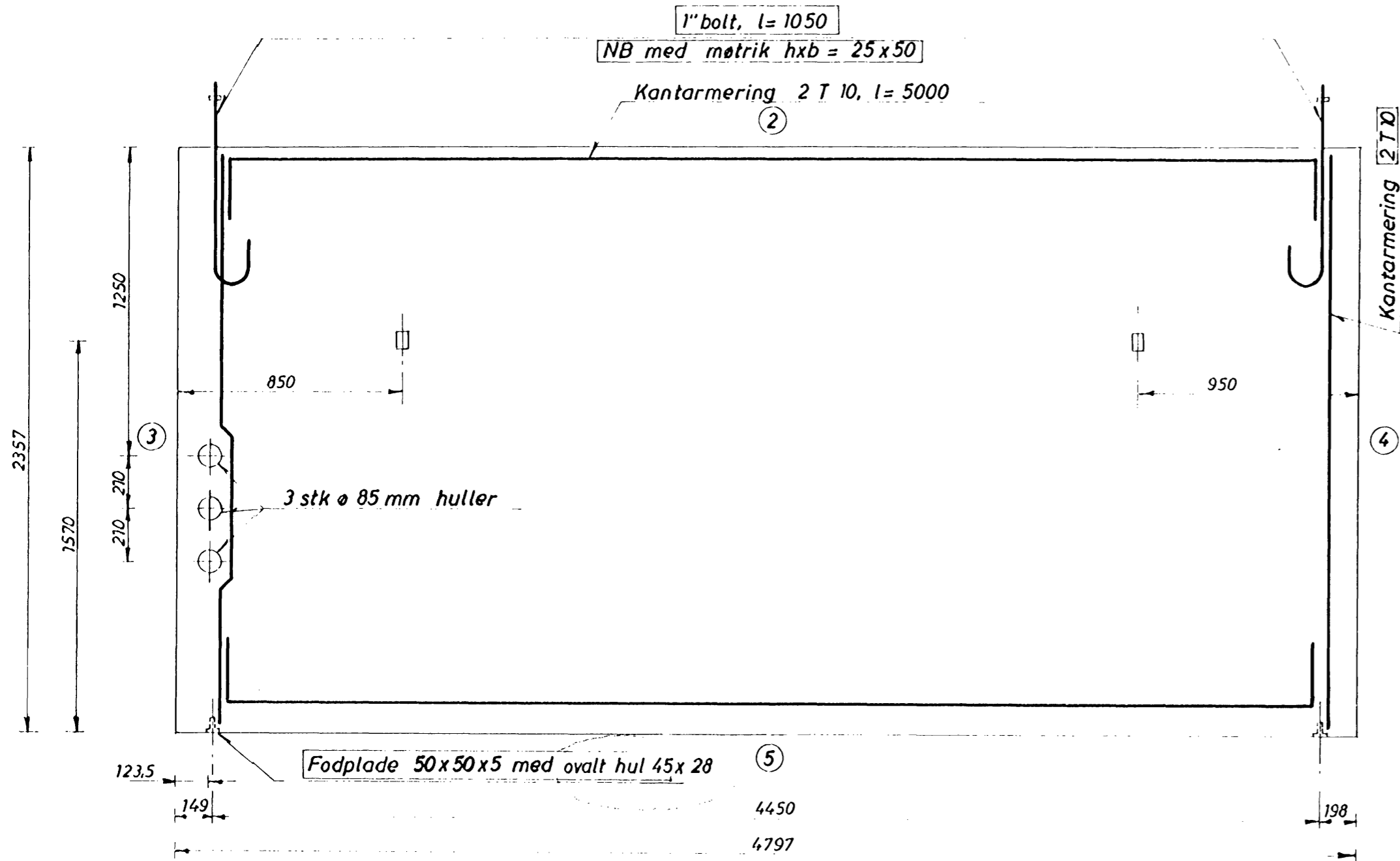
Byggesag nr. 249/72

Handtaget til...  
 D. nr. 249/72 af 20/10-72  
 Byggesag nr. 249/72



Snit a-a, 1:20

HR. DIREKTØR BØJE NIELSEN, NÆSTVED.			
<b>RÆKKEHUSE SLAGELSE</b>			
REVIDERINGSDATO: A: 22.9.1972 B: C: D: E: F:	MÅL: 1:20 DATO: 14.8.1972 TEGN. AF: JL GODK. AF:	EMNE: <b>Vægelement VE 3650</b>	SAG NR.: 1742 TEGN. NR.: <b>4-1742-67 A</b>
R. CHRISTIANSEN		RÅDGIVENDE INGENIØRVIRKSOMHED I/S	
		NØRREGADE 44 ■ 7400 HERNING ■ TELEFON (07) 12 17 00 ■ GIRO 16167	




Note:  
 Armering : T = tentorstål  $\sigma_{Q2} \approx 5600 \text{ kg/cm}^2$   $5200 \text{ kg/cm}^2$   
 : R = rundjern  $\sigma_{Br} \approx 3700 \text{ kg/cm}^2$   
 Beton :  $\sigma_{T28} \approx 240 \text{ kg/cm}^2$   
 Vand-cementtal  $\approx 0,6$   
 Største stenstørrelse = 2 cm  
 Al beton vibreres  
 Dækkende betonlag = 2 cm

Kontrol : Klasse A  
 Ubemærkede mål er mm  
 Jerndimensioner er mm

Byggesag nr. 249/72

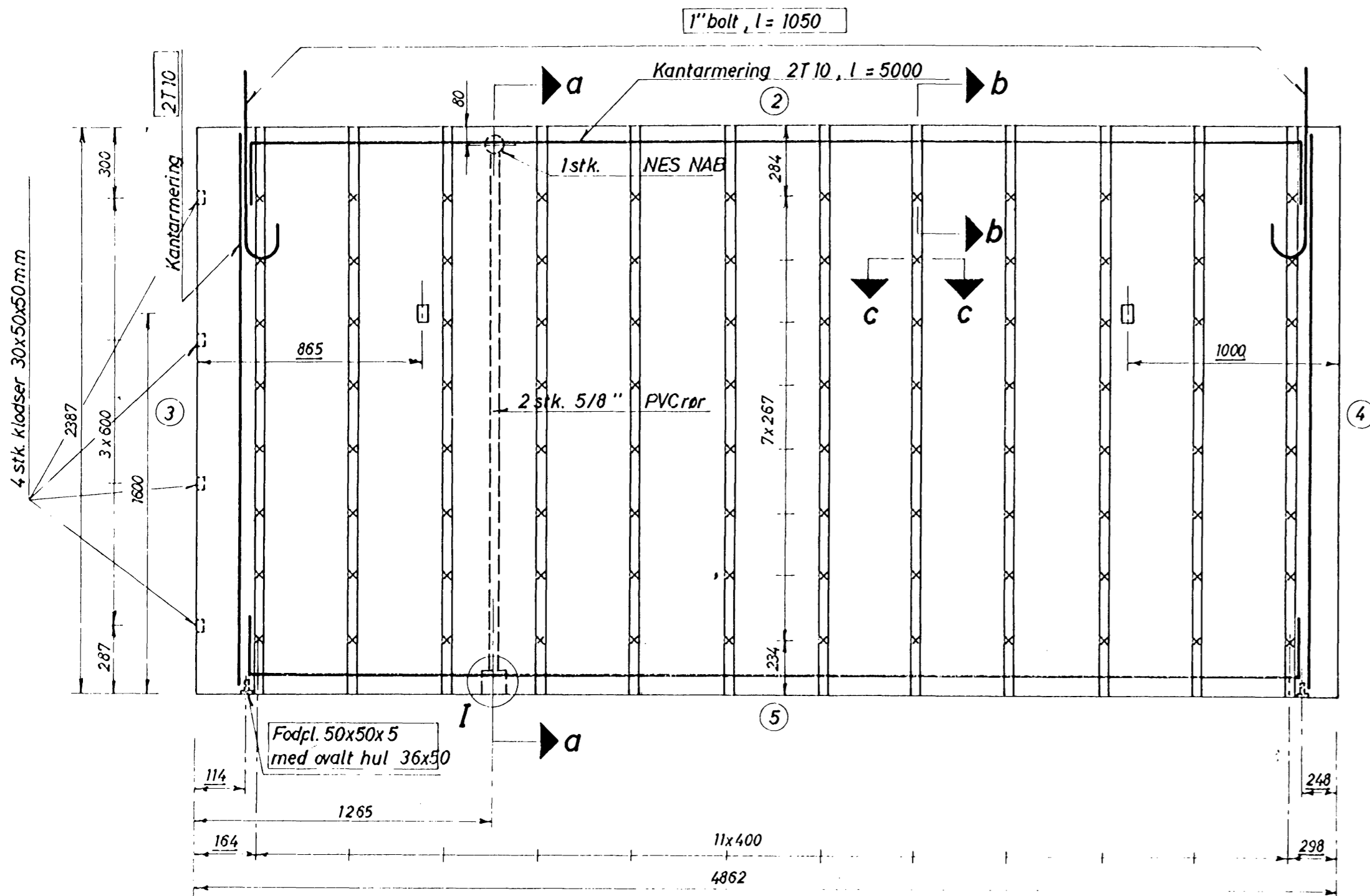
Byggesag nr. 249/72 af 20/10-72  
 Slagelse

Side 1, 1:20

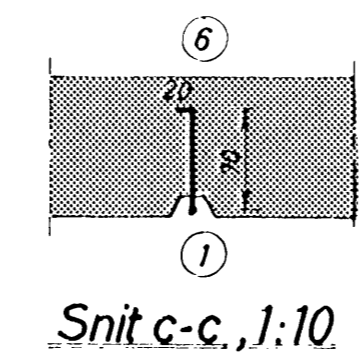
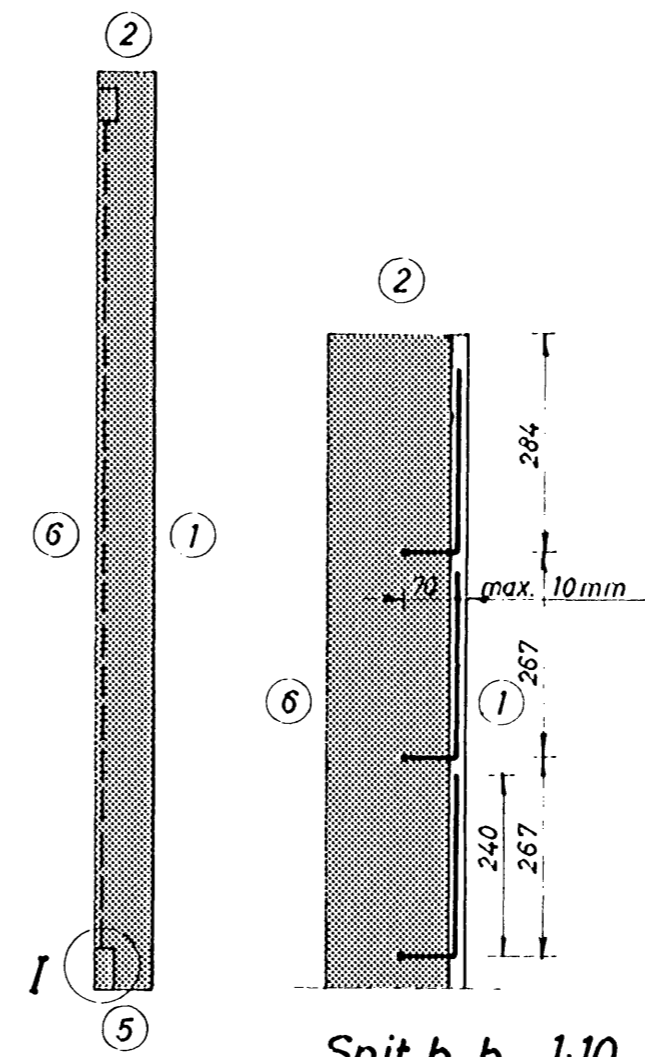
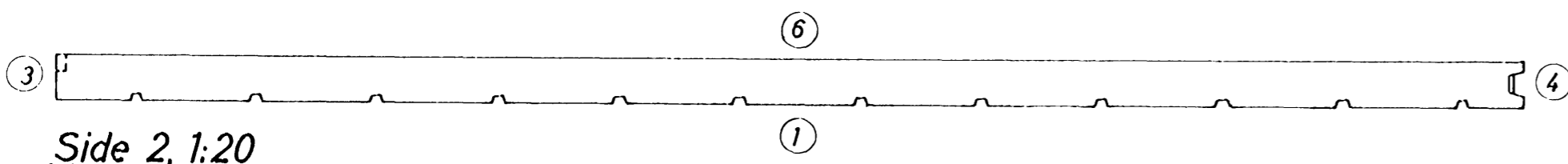


Side 2, 1:20

HR. DIREKTØR BØJE NIELSEN, NÆSTVED			
RÆKKEHUSE, SLAGELSE			
REVIDERINGSDATO: A: 22.9.1972 G: B: H: C: I: D: J: E: K: F: L:	MÅL: 1:20 DATO: 15.8.1972	EMNE: <b>Vægelement VE 4820</b>	
TEGN. AF: EN GODK. AF: ✓	SAG NR.: 1742	TEGN. NR.: 4-1742-68 A	
R. CHRISTIANSEN		RÅDGIVENDE INGENIØRVIRKSOMHED A/S	
NØRREGADE 44 ■ 7400 HERNING ■ TELEFON (07) 12 17 00 ■ GIRO 16167			



Side 1, 1:20



Note:

Armering : T = tentorstål  $\sigma_{02} \approx 5600 \text{ kg/cm}^2$ ,  $5200 \text{ kg/cm}^2$   
 : R = rundjern  $\sigma_{Br} \approx 3700 \text{ kg/cm}^2$


Beton :  $\delta T, 28 = 240 \text{ kg/cm}^2$   
 Vand-cementtal  $\approx 0,6$   
 Største stenstørrelse = 2 cm  
 Al beton vibreres  
 Dækkende betonlag = 2 cm

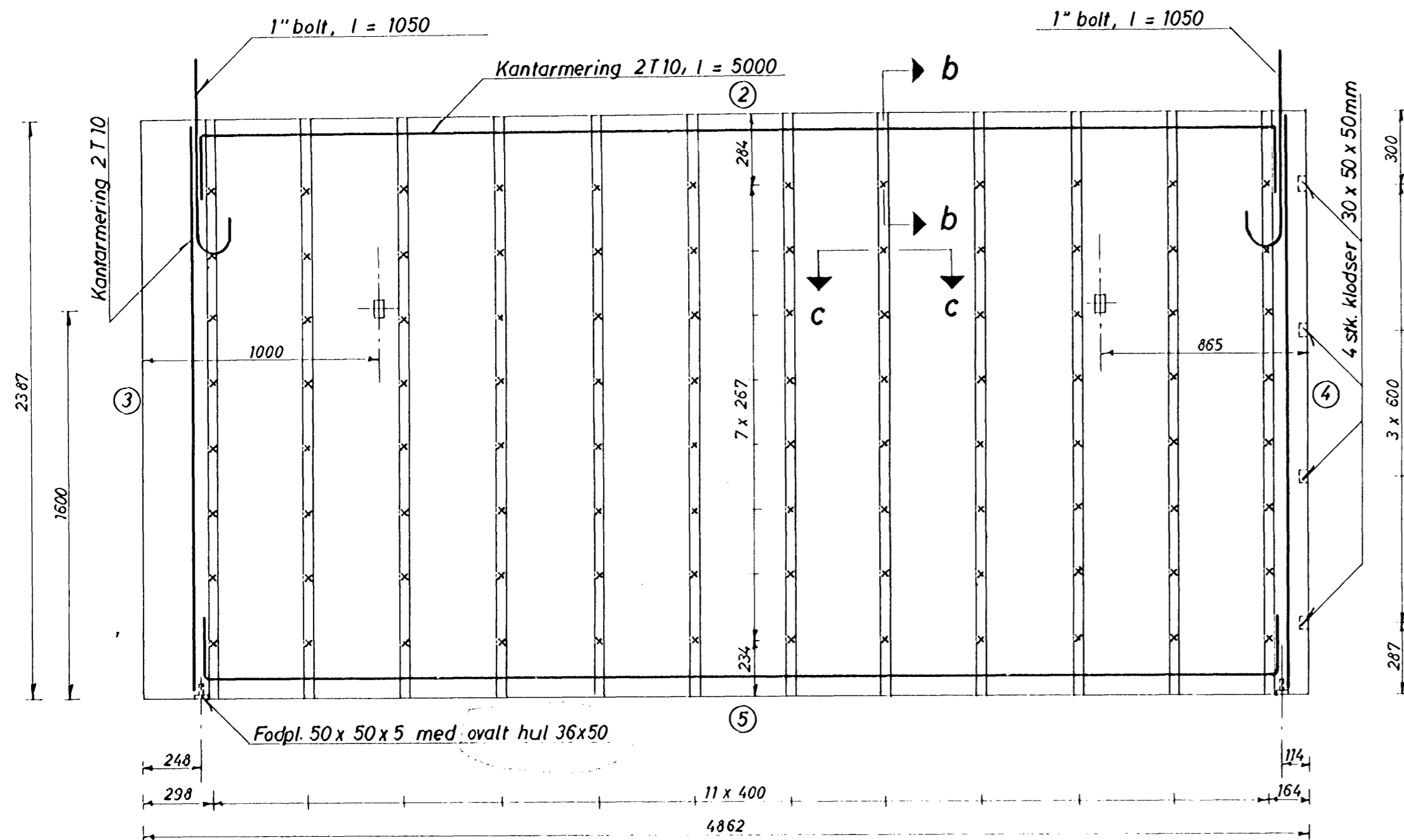
Kontrol : Klasse A  
 Ubenevnte mål er mm.  
 Jerndimensioner er mm

x: betegner strittere  $\phi 4 \text{ mm}$ , l = 340 mm, kvalitet 1/8 hård tinbrønde  
 Vedr. detalj I se VE 4 tegn.nr. 4-1742-61  
 Øvrige mål og detaljer se VE 20 tegn.nr. 4-1742-62

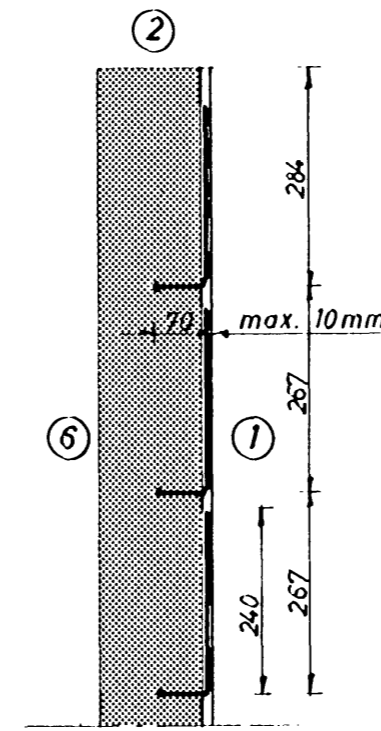
Byggesag lb. nr. 249/72

249/72 af 20/10-72

HR DIREKTØR BØJE NIELSEN NESTVED			
<b>RÆKKEHUSE SLAGELSE</b>			
REVIDERINGSDATO:	MÅL: 1:10:20	EMNE:	
A: 22. 9. 1972	G:	VE 4822	
B:	H:	DATO: 16. 8. 1972	
C:	I:	TEGN. AF: JL	
D:	J:	GODK. AF: JL	
E:	K:	SAG NR.: 1742	TEGN. NR.: 4-1742-69 A
F:	L:	R. CHRISTIANSEN RÅDGIVENDE INGENIØRVIRKSOMHED <sup>1/3</sup>	
 NØRREGADE 44 • 7100 HERNING • TELEFON (07) 12 17 00 • GIRO 16167			



Side 1, 1:20.



Snit b-b, 1:10.

Note:

Armering : T = tentorstål  $\sigma_{02} \approx 5600 \text{ kg/cm}^2$ ,  $5200 \text{ kg/cm}^2$   
 : R = rundjern  $\sigma_{Br} \approx 3700 \text{ kg/cm}^2$

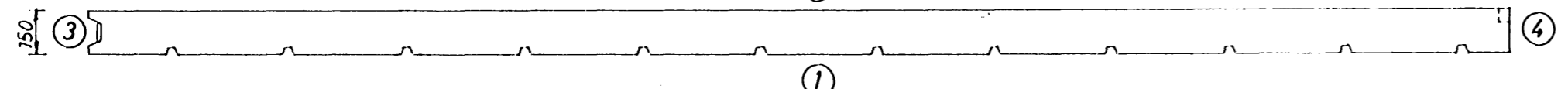
Beton :  $\sigma_{f28} \approx 240 \text{ kg/cm}^2$   
 Vand-cementtal  $\approx 0,6$   
 Største stenstørrelse = 2 cm  
 Al beton vibreres  
 Dækkende betonlag = 2 cm

Kontrol : Klasse A  
 Ubemærkede mål er mm  
 Jerndimensioner er mm  
 Øvrige mål og detaljer se VE 20, tegn. nr. 4-1742-62  
 x : betegner strittere  $\phi 4 \text{ mm}$ ,  $l = 340 \text{ mm}$   
 kvalitet : 1/8 hård tinbrønde

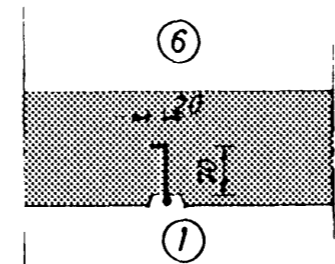
GEBRAGT  
 Bygningsteknisk kontor  
 København

Byggesag lb. nr. 249/72

249/72 af 20/10-72  
 20/10-72

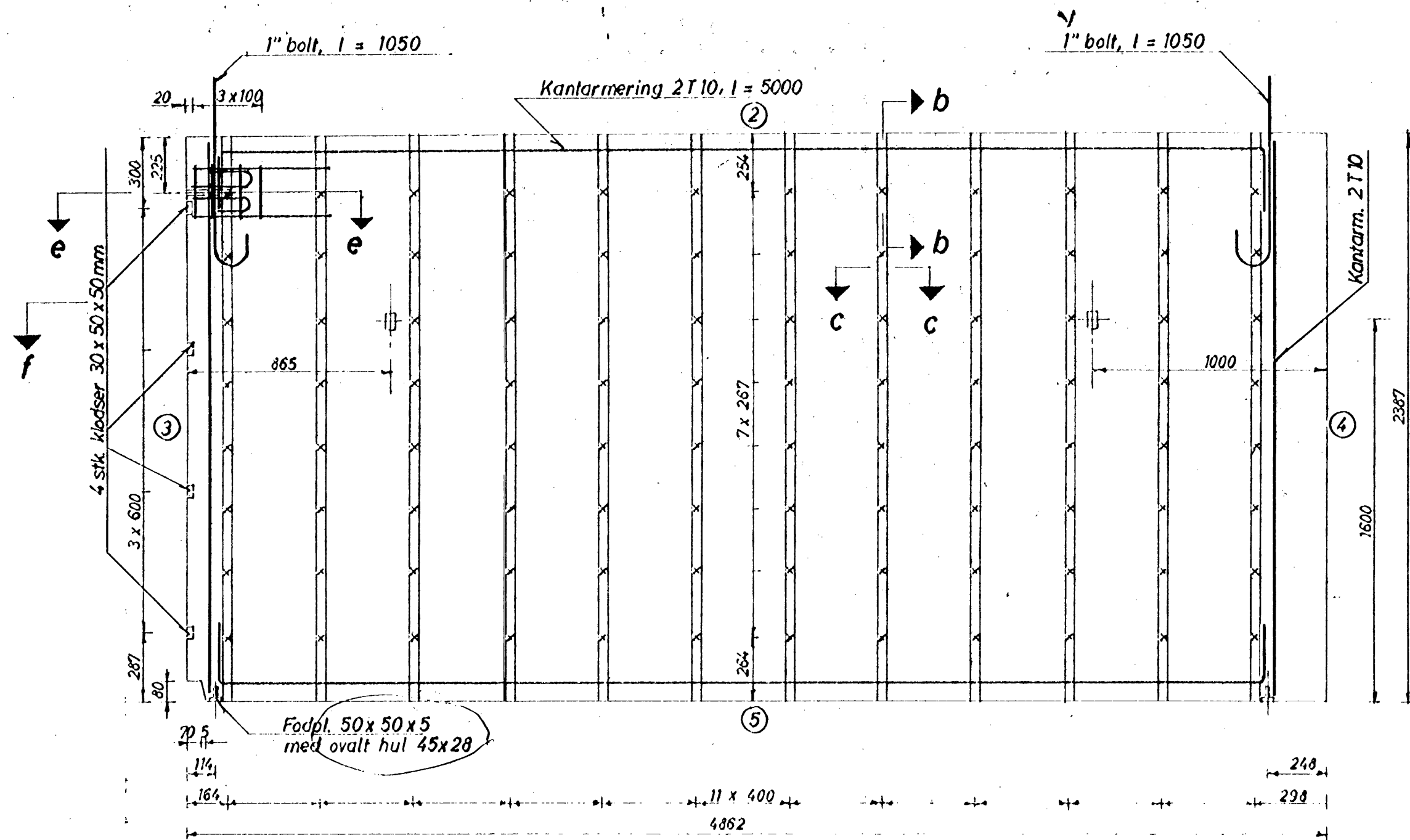


Side 2, 1:20.

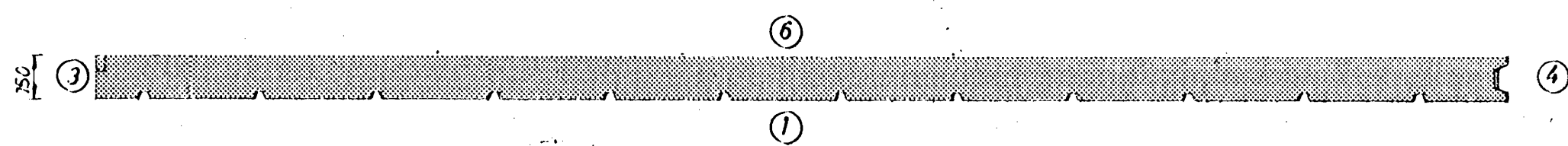


Snit c-c, 1:10.

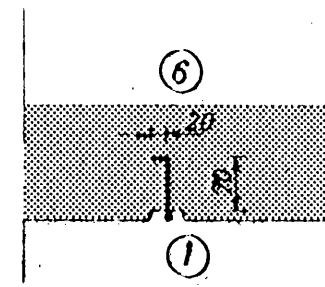
HR. DIREKTØR BØJE NIELSEN, NÆSTVED			
<b>RÆKKEHUSE SLAGELSE</b>			
REVIDERINGSDATO: A: 22.9.1972 B: C: D: E: F:	G: H: I: J: K: L:	MÅL: 1:20 1:10 DATE: 17.8.1972 TEGN. AF: KD GODK. AF: [Signature]	EMNE: <b>Vægelement VE 4823</b> SAG NR.: 1742 TEGN. NR.: 4-1742-70 A
R. CHRISTIANSEN		RÅDGIVENDE INGENIØRVIRKSOMHED I/S	
NØRREGADE 44 ■ 7400 HERNING ■ TELEFON (07) 12 17 00 ■ GIRO 16167			



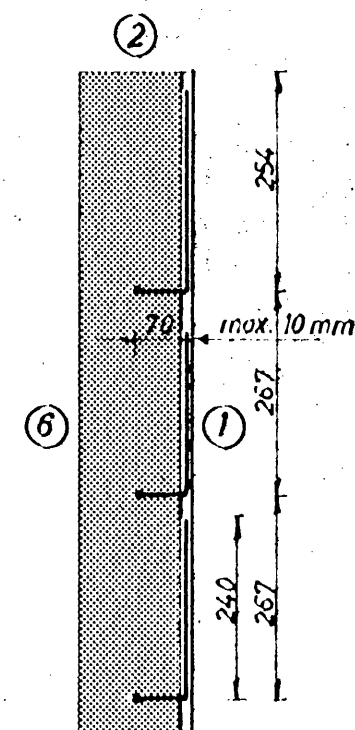
Side 1, 1:20.



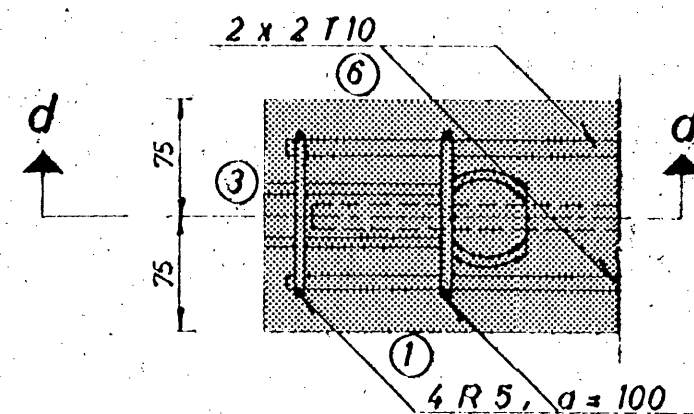
Snit f-f, 1:20



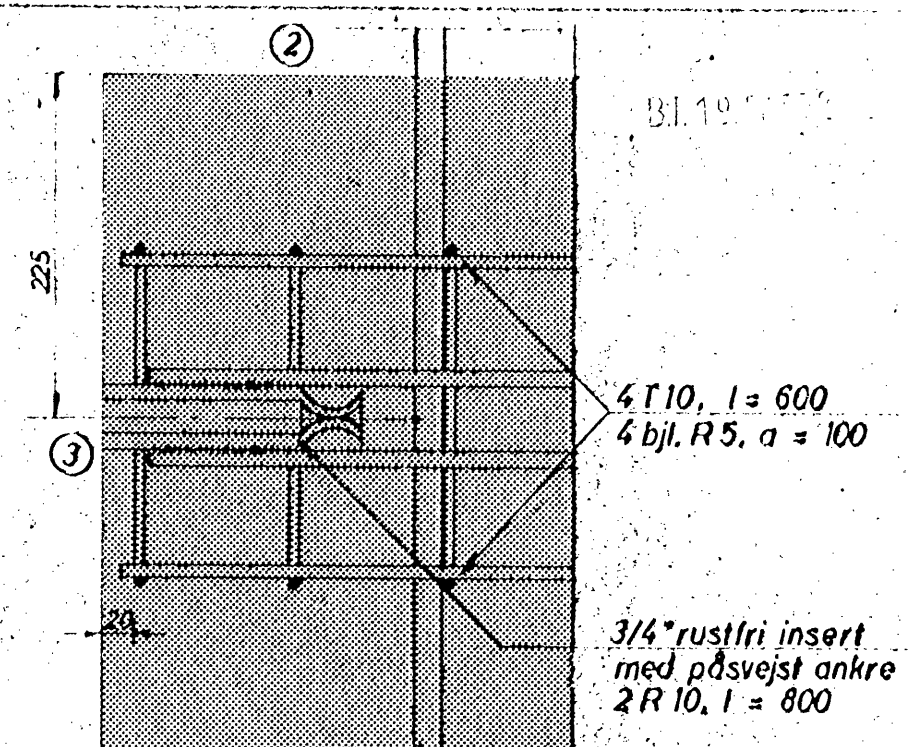
Snit c-c, 1:10.



Snit b-b, 1:10.



Snit e-e, 1:5.



Snit d-d, 1:5.

Note:

Armering : T = lentorstål  $\sigma_{02} \approx 5600 \text{ kg/cm}^2$   $5200 \text{ kg/cm}^2$   
 : R = rundjern  $\sigma_{Br} \approx 3700 \text{ kg/cm}^2$

Beton :  $\sigma_{120} \approx 240 \text{ kg/cm}^2$   
 Vand-cementtal  $\approx 0,6$   
 Største stenstørrelse = 2 cm  
 Al beton vibreres  
 Dækkende betonlag = 2 cm

Kontrol : Klasse A  
 Ubenaevnte mål er mm  
 Jerndimensioner er mm  
 Øvrige mål og detaljer, se VE 20, tegn. nr. 4-1742-62  
 x : betegner strittere  $\phi 4 \text{ mm}$ , l = 340 mm  
 Kvalitet : 1/8 hård tinbrøse

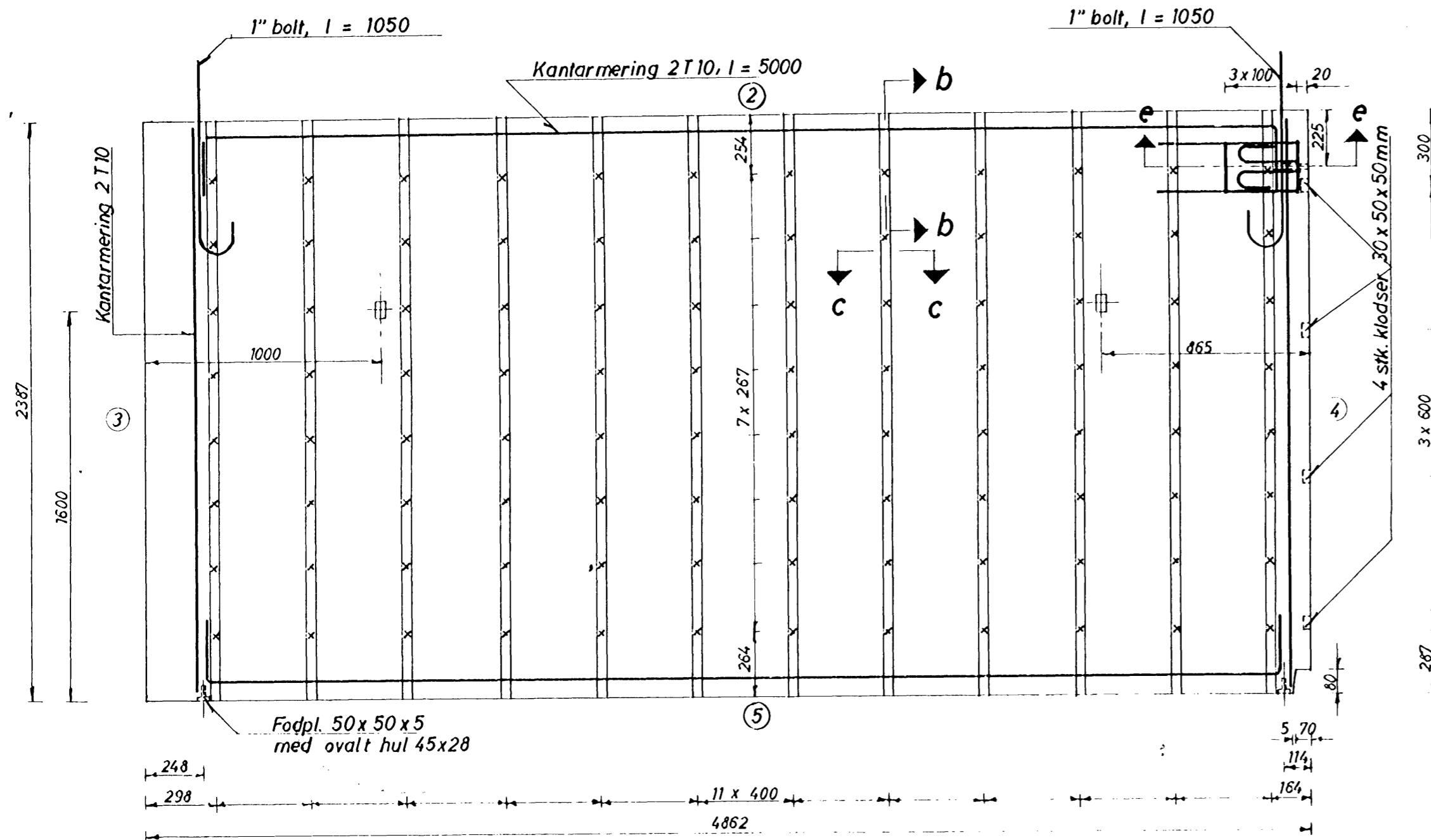
GUNPART  
 Bygningssupervisors kontor  
 Slagelse

Byggesag lb. nr. 249/72.

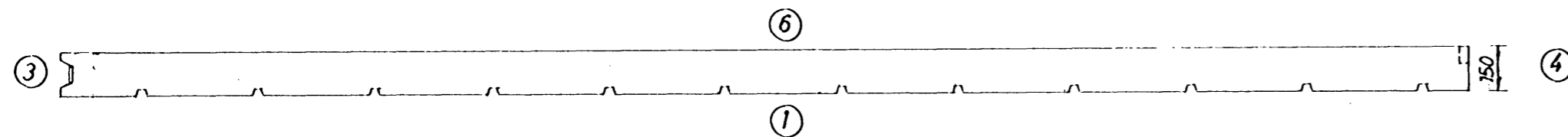
Hænder til byggetilladelse  
 lb. nr. 249/72 af 20/10-72.  
 Bygningssupervisors kontor, Slagelse

HR. DIREKTØR BØJE NIELSEN, NÆSTVED		
<b>RÆKKEHUSE SLAGELSE</b>		
REVIDERINGSDATO: A: 22.9.1972 B: C: D: E: F:	MÅL: 1:20 1:10 DATO: 17.8.1972 TEGN. AF: KD GOOK. AF: KST	EMNE: <b>Vægelement VE 4824</b> SAG NR.: 1742 TEGN. NR.: 4-1742-71A
R. CHRISTIANSEN RÅDGIVENDE INGENIØRVIRKSOMHED A/S		
NØRREGADE 44 ■ 7400 HERNING ■ TELEFON (07) 12 17 00 ■ GIRO 16167		

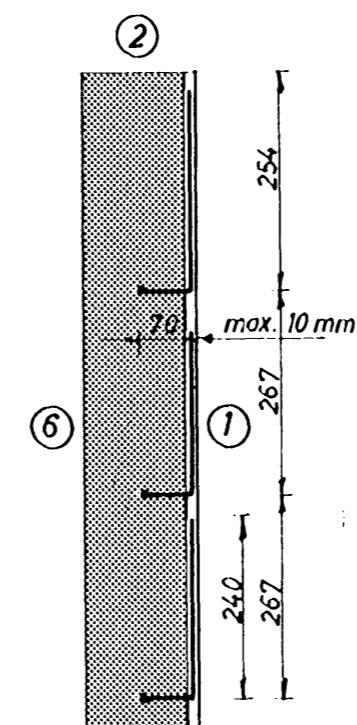




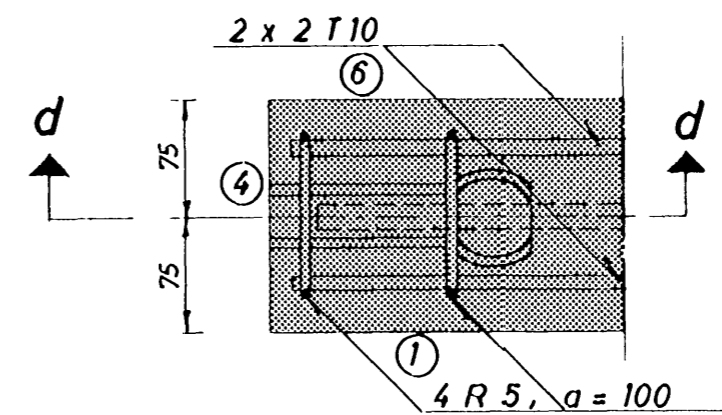
Side 1, 1:20.



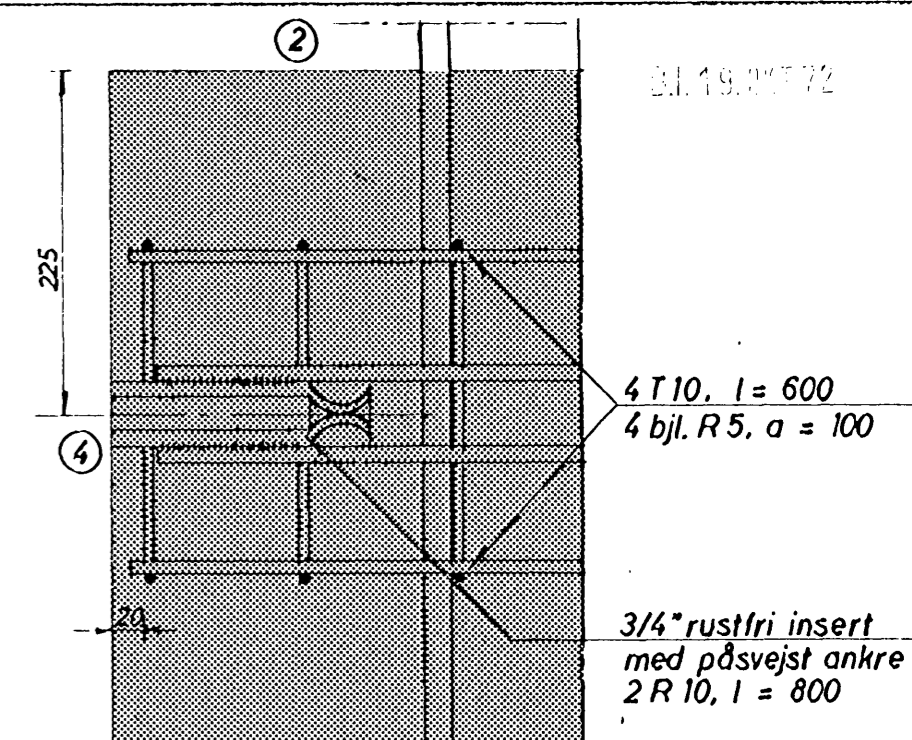
Side 2, 1:20.



Snit b-b, 1:10.



Snit e-e, 1:5.



Snit d-d, 1:5.

Note:

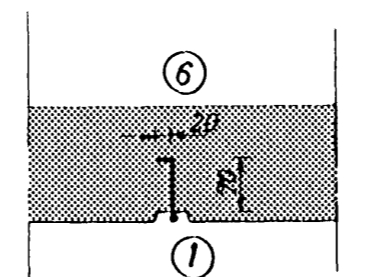
Armering : T = tentorstål  $\sigma_{02} \approx 5600 \text{ kg/cm}^2$   $5200 \text{ kg/cm}^2$   
 : R = rundjern  $\sigma_{Br} \approx 3700 \text{ kg/cm}^2$

Beton :  $\sigma_{f28} \approx 240 \text{ kg/cm}^2$   
 Vand-cementtal  $\approx 0,6$   
 Største stenstørrelse = 2 cm  
 Al beton vibreres  
 Dækkende betonlag = 2 cm

Kontrol : Klasse A  
 Ubenevnte mål er mm  
 Jerndimensioner er mm  
 Øvrige mål og detaljer, se VE 20, tegn. nr. 4-1742-62  
 x : betegner strifter  $\phi 4$  mm, l = 340 mm  
 Kvalitet : 1/8 hård tinbronze

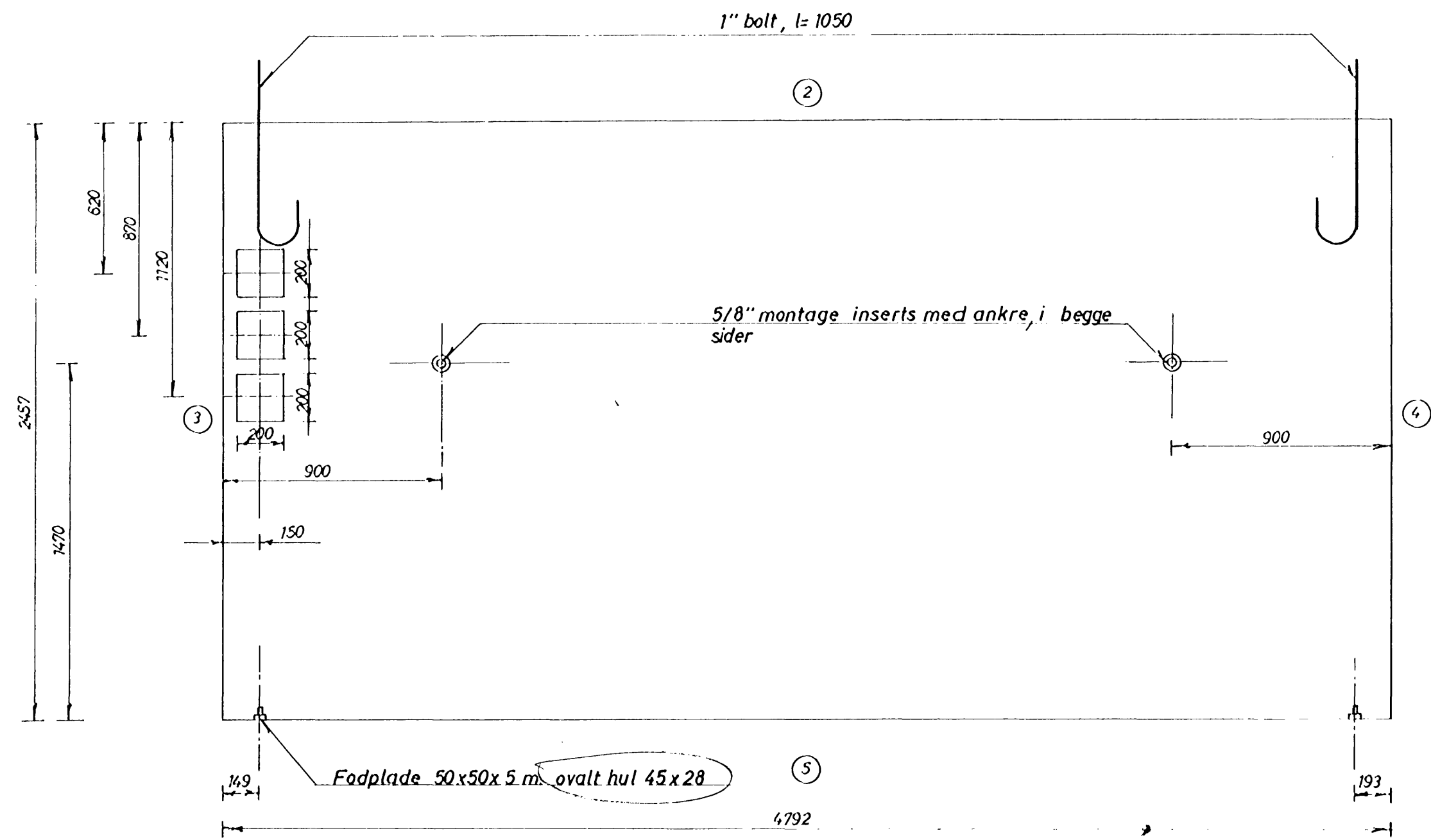
Byggesag lb. nr. 219/72

Hestmark 11, 249/72 af 20/10-72.  
 Byggesag lb. nr. 219/72

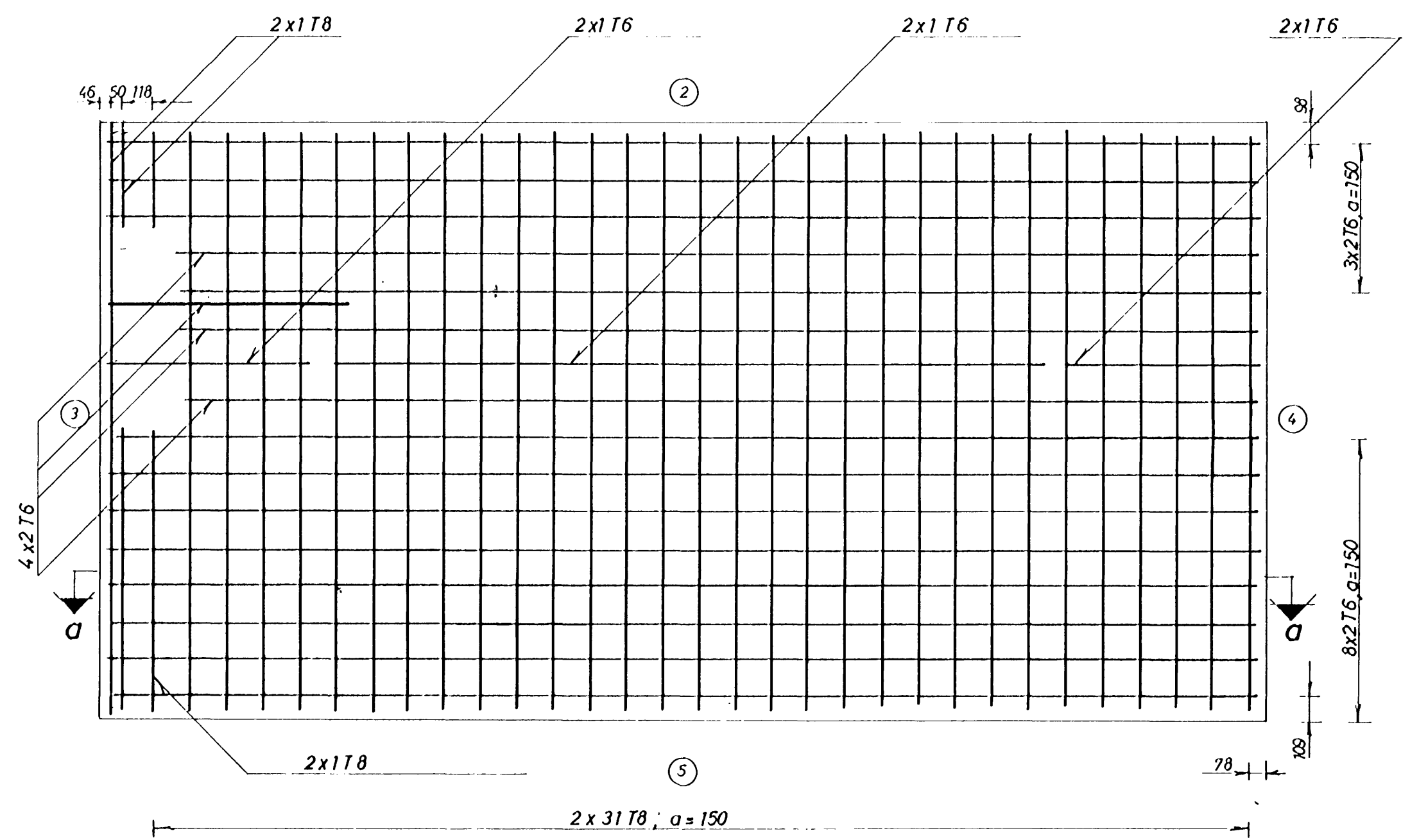


Snit c-c, 1:10.

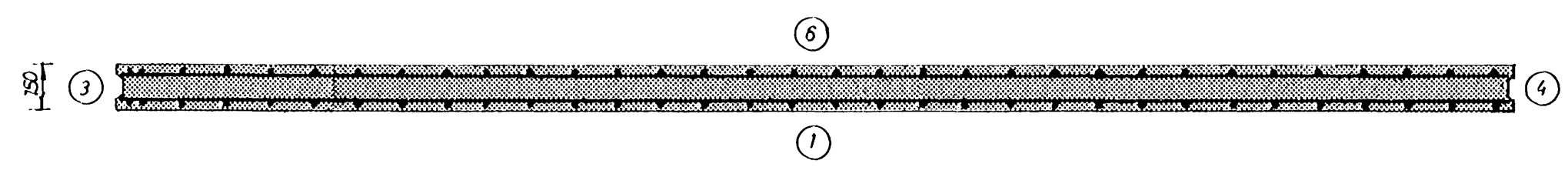
HR. DIREKTØR BØJE NIELSEN, NÆSVED			
<b>RÆKKEHUSE SLAGELSE</b>			
REVIDERINGSDATO: A: 22.9.1972 B: C: D: E: F:	G: H: I: J: K: L:	MÅL: 1:20 1:10, 1:5 DATO: 17. 8. 1972 TEGN. AF: KD GODK. AF:	EMNE: <b>Vægelement VE 4825</b> SAG NR.: 1742 TEGN. NR.: 4-1742-72 A
R. CHRISTIANSEN		RÅDGIVENDE INGENIØRVIRKSOMHED A/S	
NØRREGADE 44 ■ 7400 HERNING ■ TELEFON (07) 12 17 00 ■ GIRO 16167			



Side 1, 1:20



Side 1, med armering



Snit a-a, 1:20

Note:

Armering : T = tentorstål  $\sigma_{02} \approx 5600 \text{ kg/cm}^2$ ,  $5200 \text{ kg/cm}^2$   
 : R = rundjern  $\sigma_{Br} \approx 3700 \text{ kg/cm}^2$

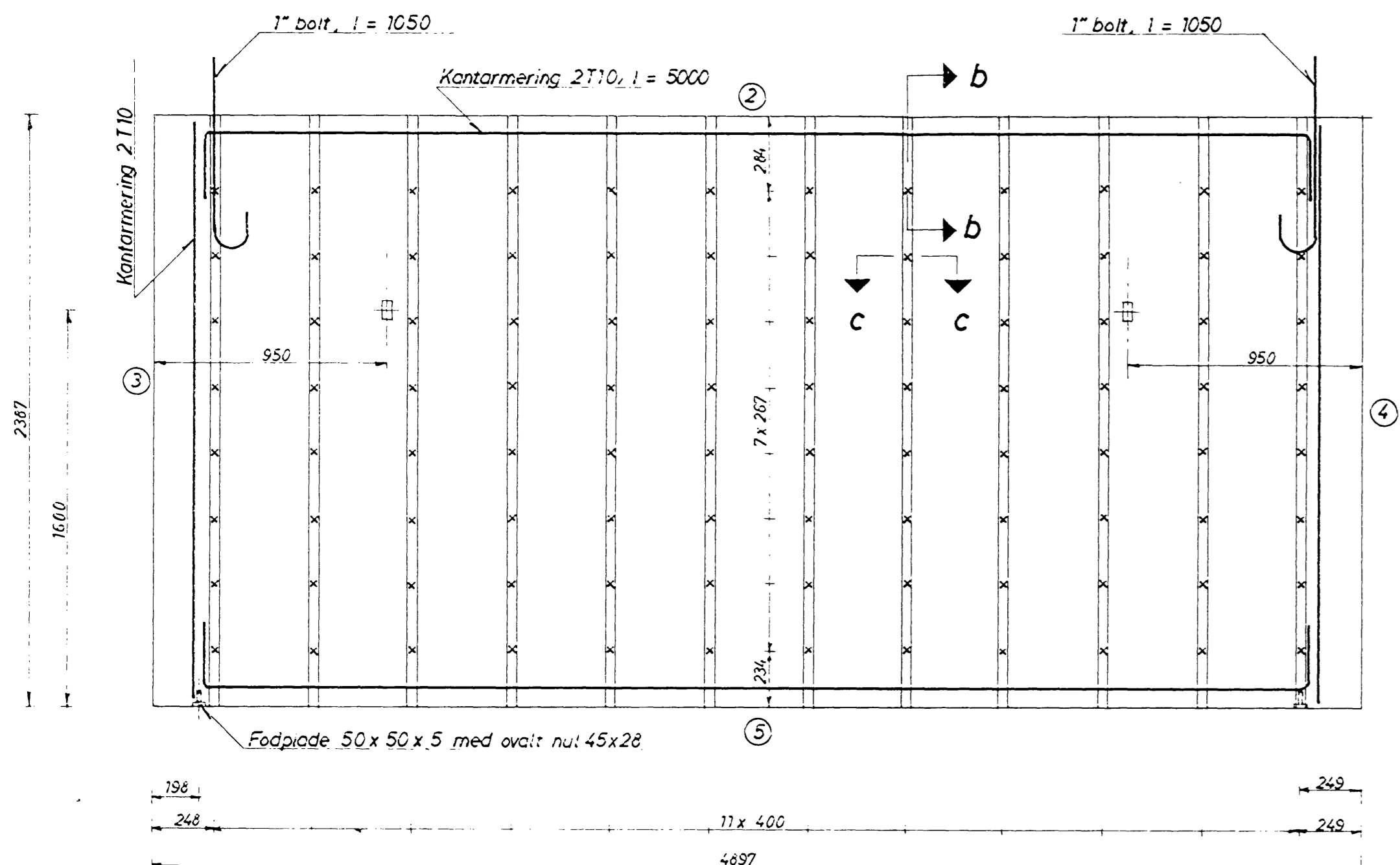
Beton :  $\delta_T, 28 \approx 240 \text{ kg/cm}^2$   
 Vand-cementtal  $\approx 0,6$   
 Største stenstørrelse = 2 cm  
 Al beton vibreres  
 Dækkende betonlag = 2 cm

Kontrol : Klasse A  
 Ubemærkede mål er mm  
 Jærndimensioner er mm  
 Øvrige mål og detaljer, se VE 20, tegn.nr. 4-1742-62

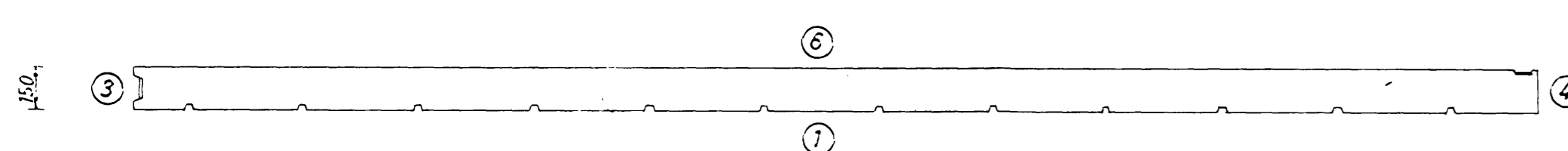
Byggesag Ib. nr. 249/72

20/10-72

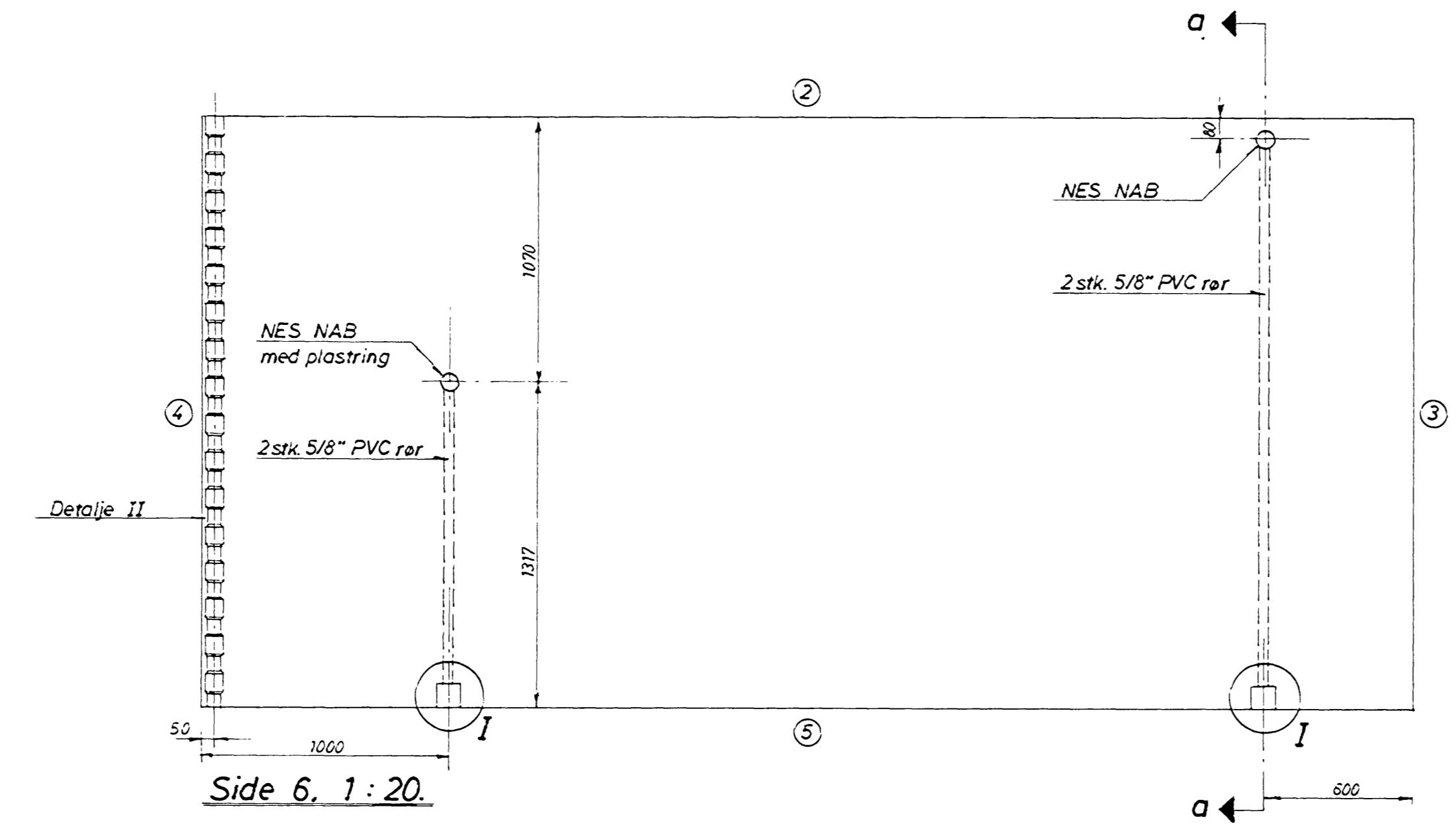
HR. DIREKTØR BØJE NIELSEN, NÆSTVED			
RÆKKEHUSE, SLAGELSE			
REVIDERINGSDATO:	MÅL: 1:20	EMNE:	
A: 22.9.1972	q:	Vægelement VE 4831	
B: H:	DATO: 18.8.1972		
C: I:	TEGN. AF: KØ	SAG NR.: 1742	TEGN. NR.: 4-1742-73 A
D: J:	GODK. AF: [Signature]		
E: K:			
F: L:			
R. CHRISTIANSEN RÅDGIVENDE INGENIØRVIRKSOMHED I/S			
NØRREGADE 14 ■ 7400 HERNING ■ TELEFON (07) 12 17 00 ■ GIRO 16167			



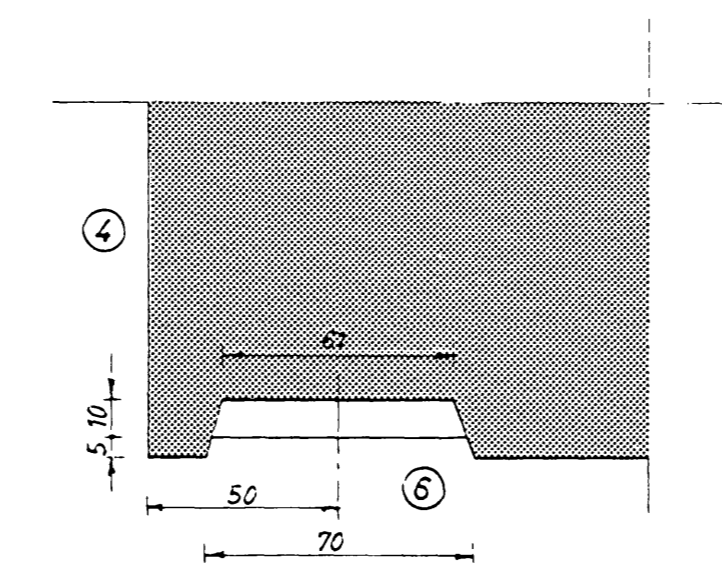
Side 1, 1:20.



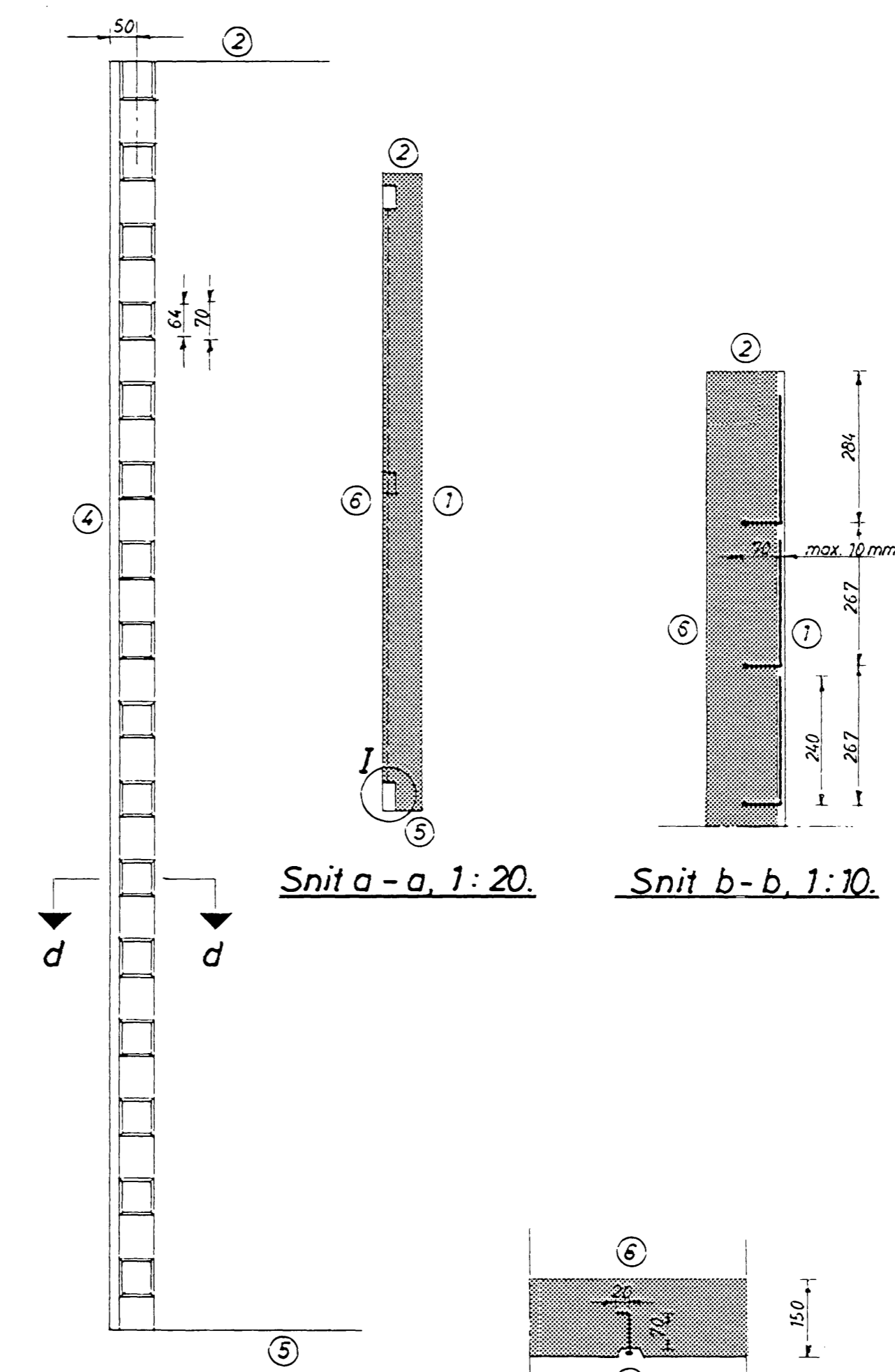
Side 2, 1:20.



Side 6, 1:20.



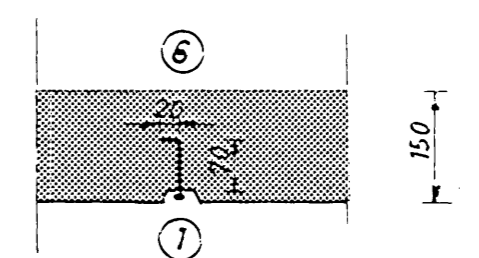
Snit d-d, 1:2.



Detail II, 1:10.

Snit a-a, 1:20.

Snit b-b, 1:10.



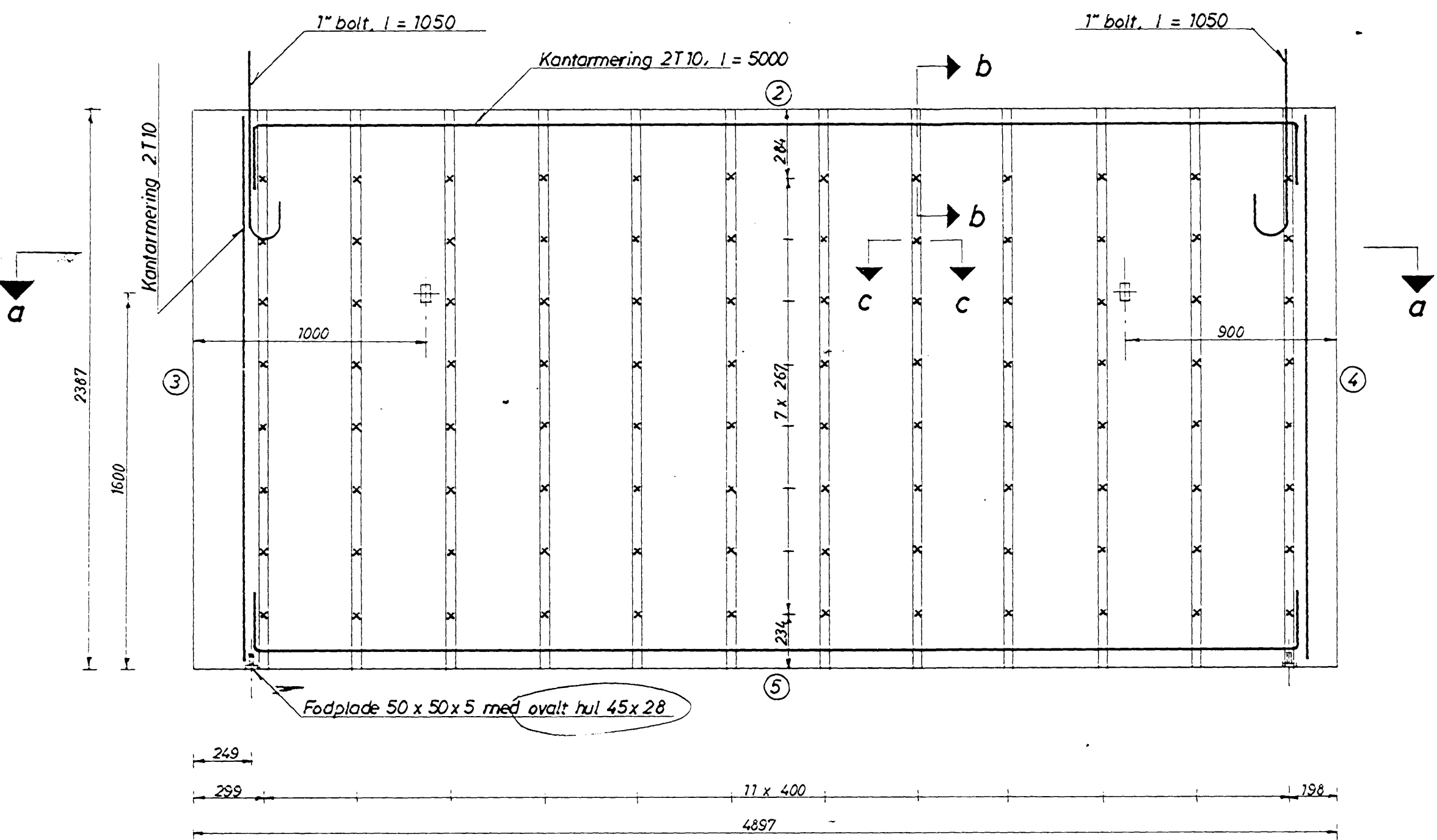
Snit c-c, 1:10.

Note:  
 Armering : T = tentorstål  $\sigma_{02} \approx 5600 \text{ kg/cm}^2$   $\sigma_{02} \approx 5200 \text{ kg/cm}^2$   
               : R = rundjern  $\sigma_{Br} \approx 3700 \text{ kg/cm}^2$   
 Beton :  $\sigma_{c28} \approx 240 \text{ kg/cm}^2$   
               Vand-cementtal  $\approx 0,6$   
               Største stenstørrelse = 2 cm  
               Al beton vibreres  
               Dækkende betonlag = 2 cm  
 Kontrol : Klasse A  
 Ubenevnte mål er mm  
 Jerndimensioner er mm  
 Øvrige mål og detaljer, se VE 20, tegn.nr. 4-1742-62  
 x: betegner strittere  $\phi 4 \text{ mm}$ ,  $l = 340 \text{ mm}$   
 Kvalitet 1/8 hård tinorange  
 Vedr. detalje I, se VE 4, tegn.nr. 4-1742-61

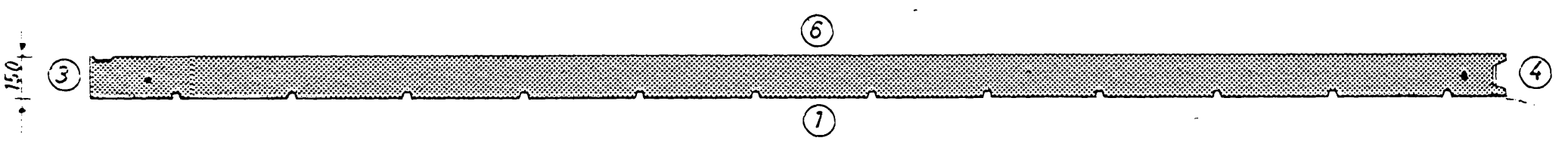
Byggesag nr. 249/72

Næstved Bygningsskadeudvalget  
 Bil. nr. 249/72 af 20/10-72.  
 Bygningsskadeudvalget, Slagelse


HR. DIREKTØR BØJE NIELSEN, NÆSTVED			
RÆKKEHUSE SLAGELSE			
REVIDERINGSDATO: A: 22.9.1972 B: C: D: E: F:	MÅL: 1:20 1:10, 1:2 DATO: 17.8.1972	EMNE: Vægelement VE 4872	
TEGN. AF: KD GODK. AF: /	SAG NR.: 1742	TEGN. NR.: 4-1742-74 A	
R. CHRISTIANSEN RÅDGIVENDE INGENIØRVIRKSOMHED 1/5			
NØRREGADE 44 • 7-00 HERNING • TELEFON (07) 12 17 00 • GIRO 16167			



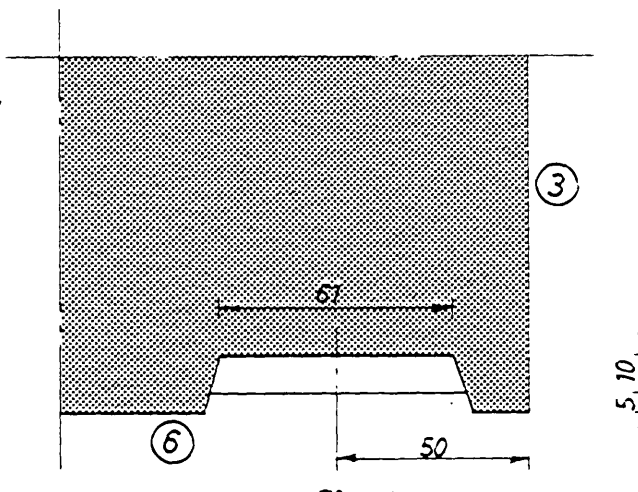
Side 1, 1:20.



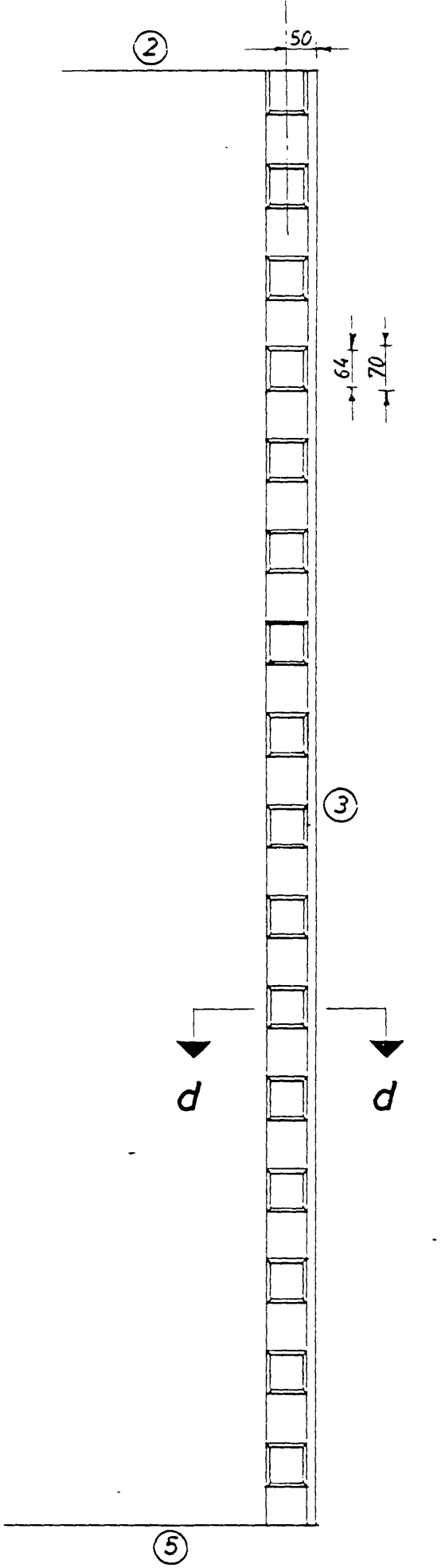
Snit a-a, 1:20.



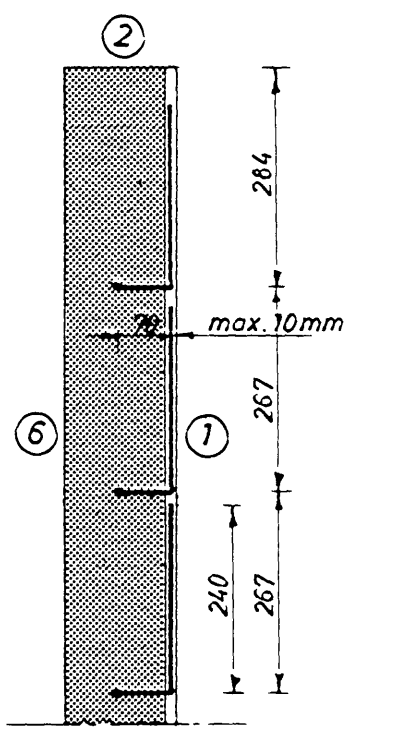
Side 6, 1:20.



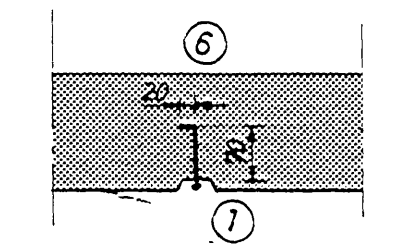
Snit d-d, 1:2.



Detalje II, 1:10.



Snit b-b, 1:10.



Snit c-c, 1:10.

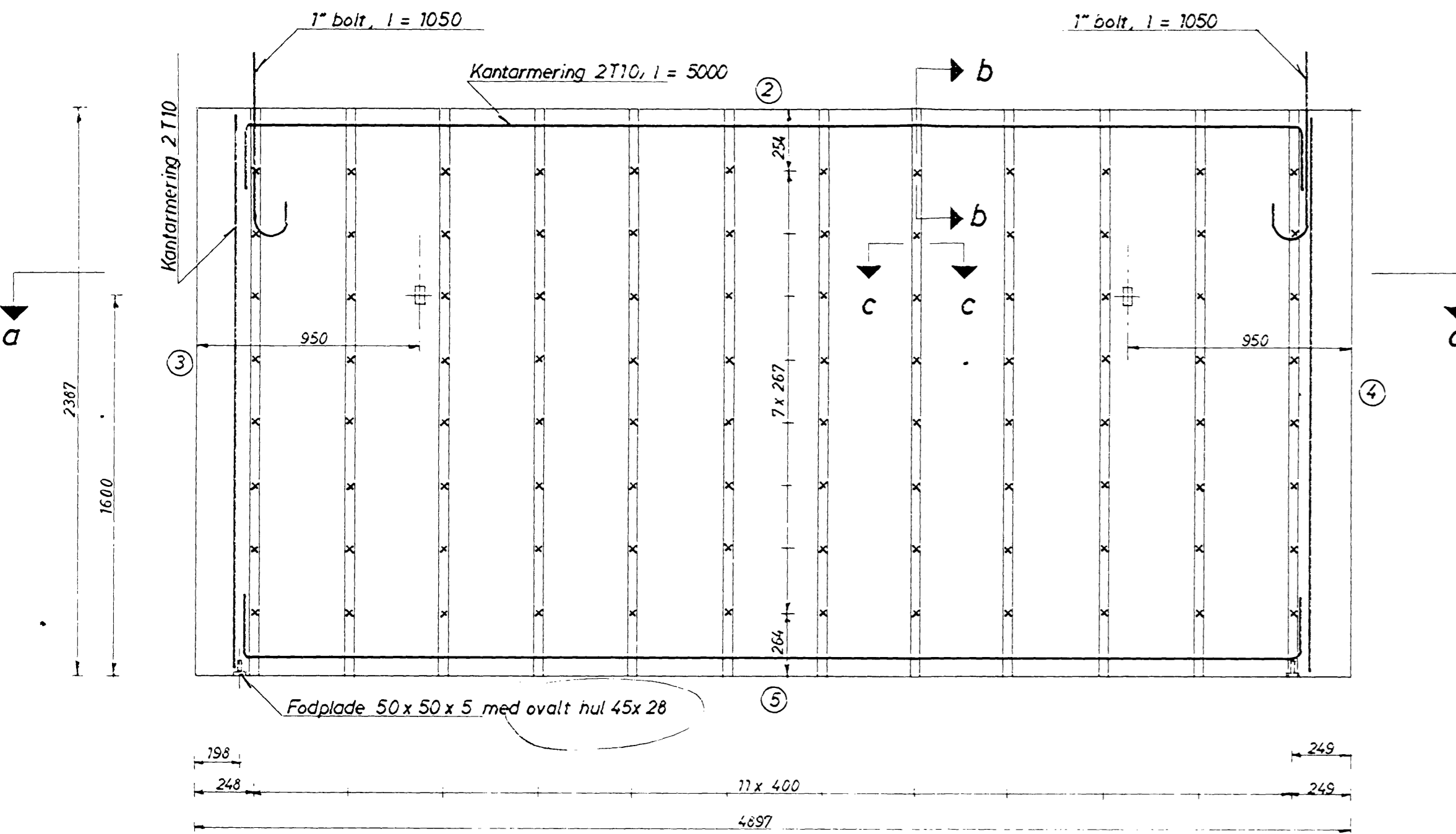
Note:  
 Armering : T = tensorstål  $\sigma_{0,2} \cong 5600 \text{ kg/cm}^2$   $5200 \text{ kg/cm}^2$   
               R = rundjern  $\sigma_{Br} \cong 3700 \text{ kg/cm}^2$   
 Beton :  $\sigma_{T,28} \cong 240 \text{ kg/cm}^2$   
               Vand-cementtal  $\cong 0,6$   
               Største stenstørrelse = 2 cm  
               Al beton vibreres  
               Dækkende betonlag = 2 cm

Kontrol : Klasse A  
 Ubenaevnte mål er mm  
 Jerndimensioner er mm  
 Øvrige mål og detaljer, se VE 20, tegn. nr. 4-1742-62  
 x : betegner strittere  $\phi 4 \text{ mm}$ ,  $l = 340 \text{ mm}$   
 Kvalitet : 1/8 hård tinbronze


Byggesag lb nr 249/72

Handy til bygning  
 nr 249/72 af 20/10-72  
 Byggesag lb nr 249/72

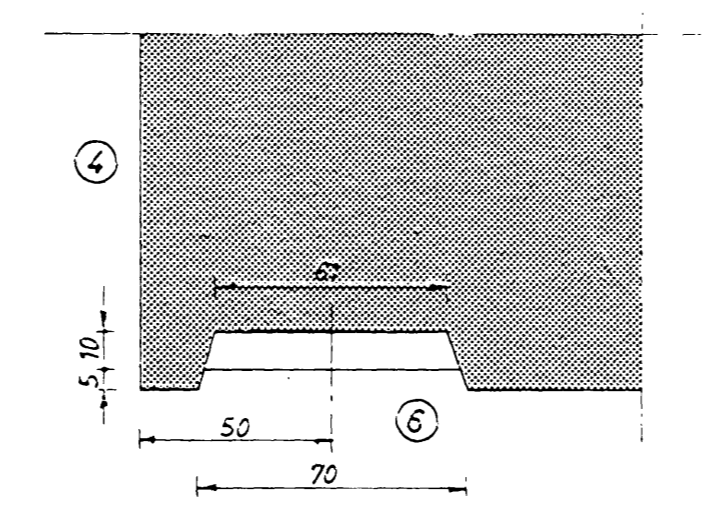
HR. DIREKTØR BØJE NIELSEN, NÆSTVED			
<b>RÆKKEHUSE SLAGELSE</b>			
REVIDERINGSDATO: A: 22. 9. 1972 B: C: D: E: F:	MÅL: 1:20 1:10, 1:2 DATO: 17. 8. 1972 TEGN. AF: KD GODK. AF: KSP	EMNE: <b>Vægelement VE 4873</b> SAG NR.: 1742	TEGN. NR.: <b>4-1742-75 A</b>
R. CHRISTIANSEN		RÅDGIVENDE INGENIØRVIRKSOMHED <sup>1</sup> /s	
NØRREGADE 44 ■ 7400 HERNING ■ TELEFON (07) 12 17 00 ■ GIRO 16167			



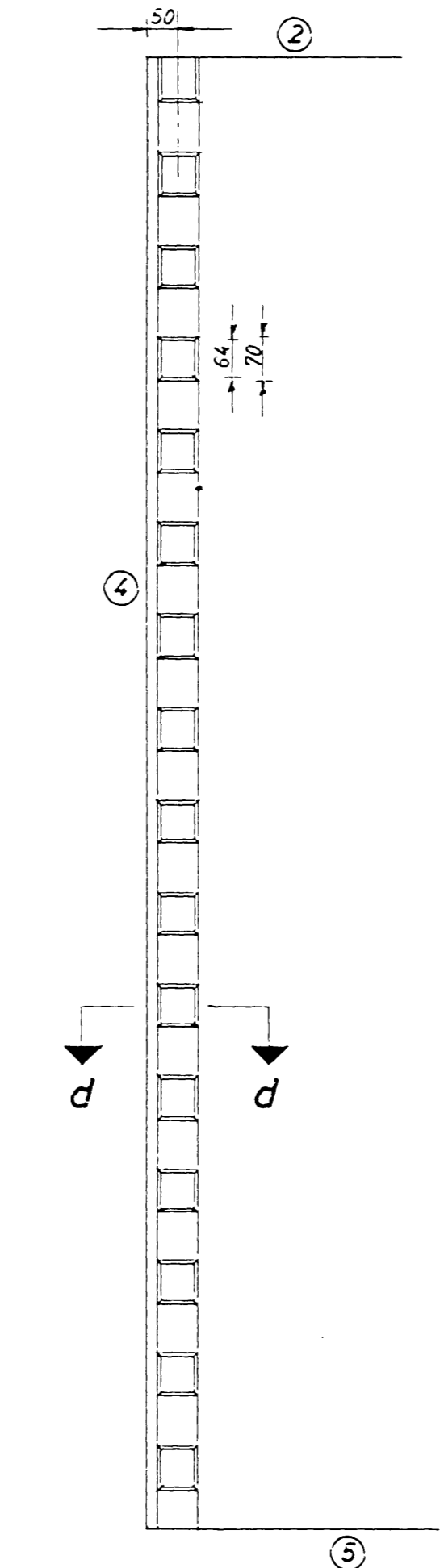
Side 1, 1:20.



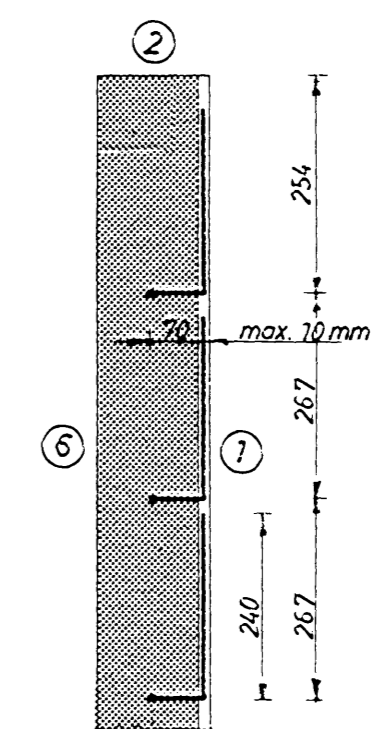
Side 6, 1:20.



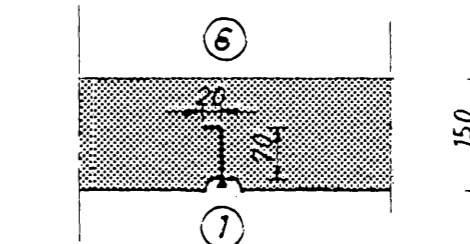
Snit d-d, 1:2.



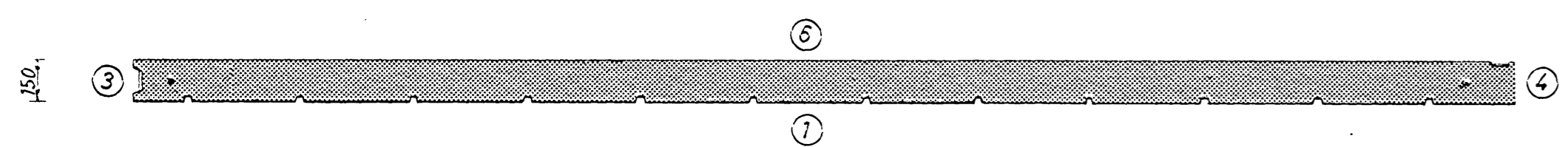
Detalje II, 1:10.



Snit b-b, 1:10.



Snit c-c, 1:10.



Snit a-a, 1:20.

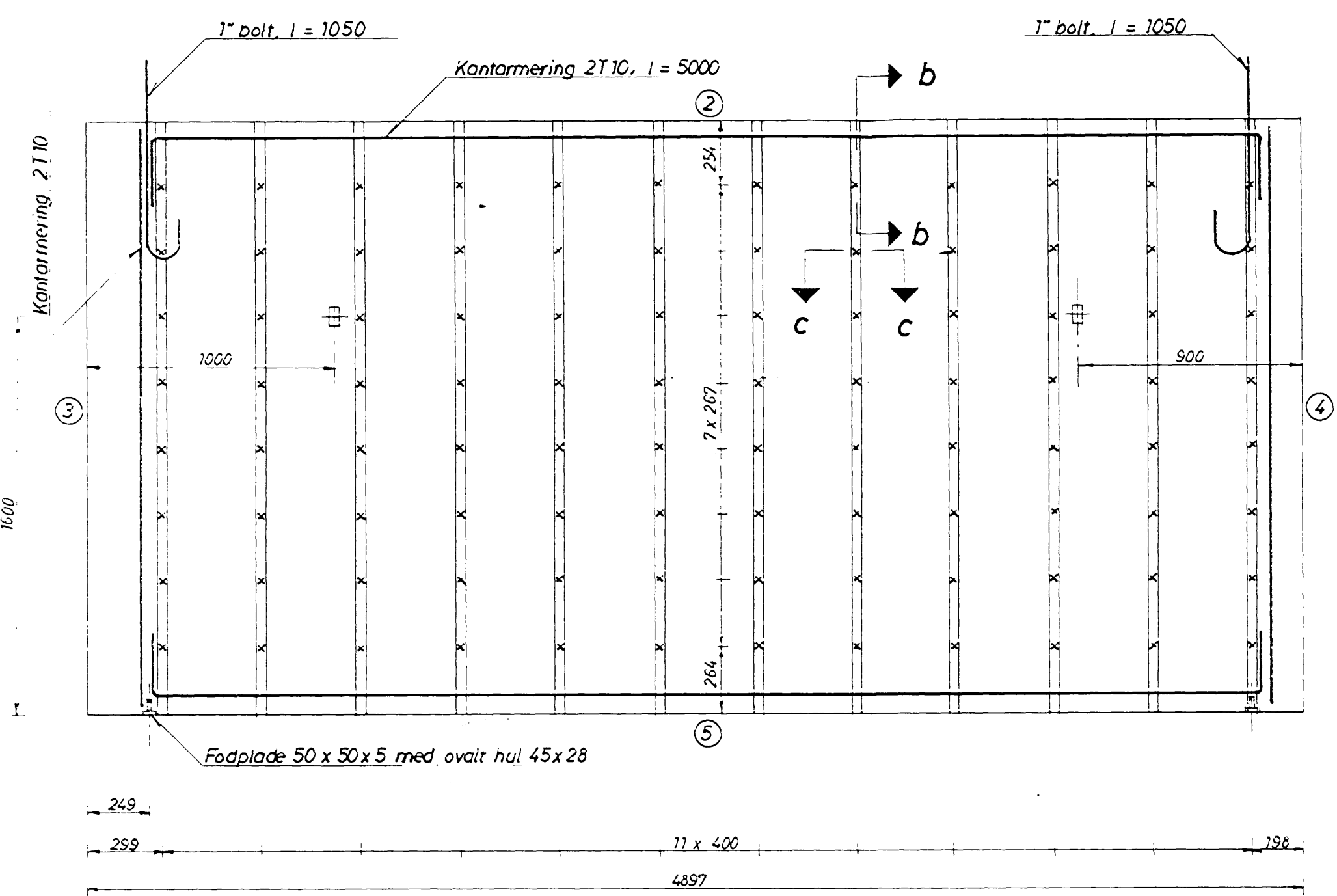
Note:  
 Armering : T = tensorstål  $\sigma_{02} \approx 5500 \text{ kg/cm}^2$   $5200 \text{ kg/cm}^2$   
               : R = rundjern  $\sigma_{Br} \approx 3700 \text{ kg/cm}^2$   
 Beton :  $\sigma_{T28} \approx 240 \text{ kg/cm}^2$   
               Vand-cementtal  $\approx 0,6$   
               Største stenstørrelse = 2 cm  
               Al beton vibreres  
               Dækkende betonlag = 2 cm

Kontrol : Klasse A  
 Ubenævnte mål er mm  
 Jerndimensioner er mm  
 Øvrige mål og detaljer, se VE 20, tegn.nr. 4-1742-62  
 x : betegner strittere  $\phi 4 \text{ mm}$ ,  $l=340 \text{ mm}$   
 Kvalitet : 1/8 hård tinbrønze

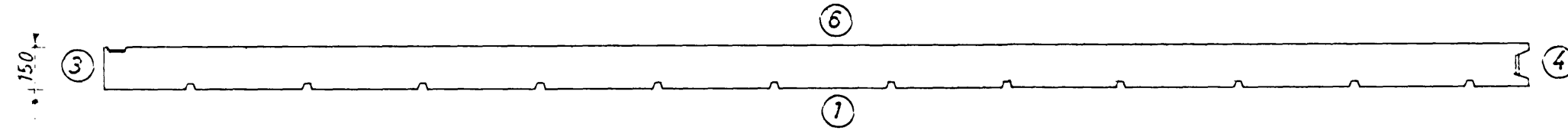
Byggesag nr. 249/72

Handlens dato: 29/10-72  
 Byggesag nr. 249/72 af 29/10-72  
 Bygningens navn: Rækkehus, Slagelse

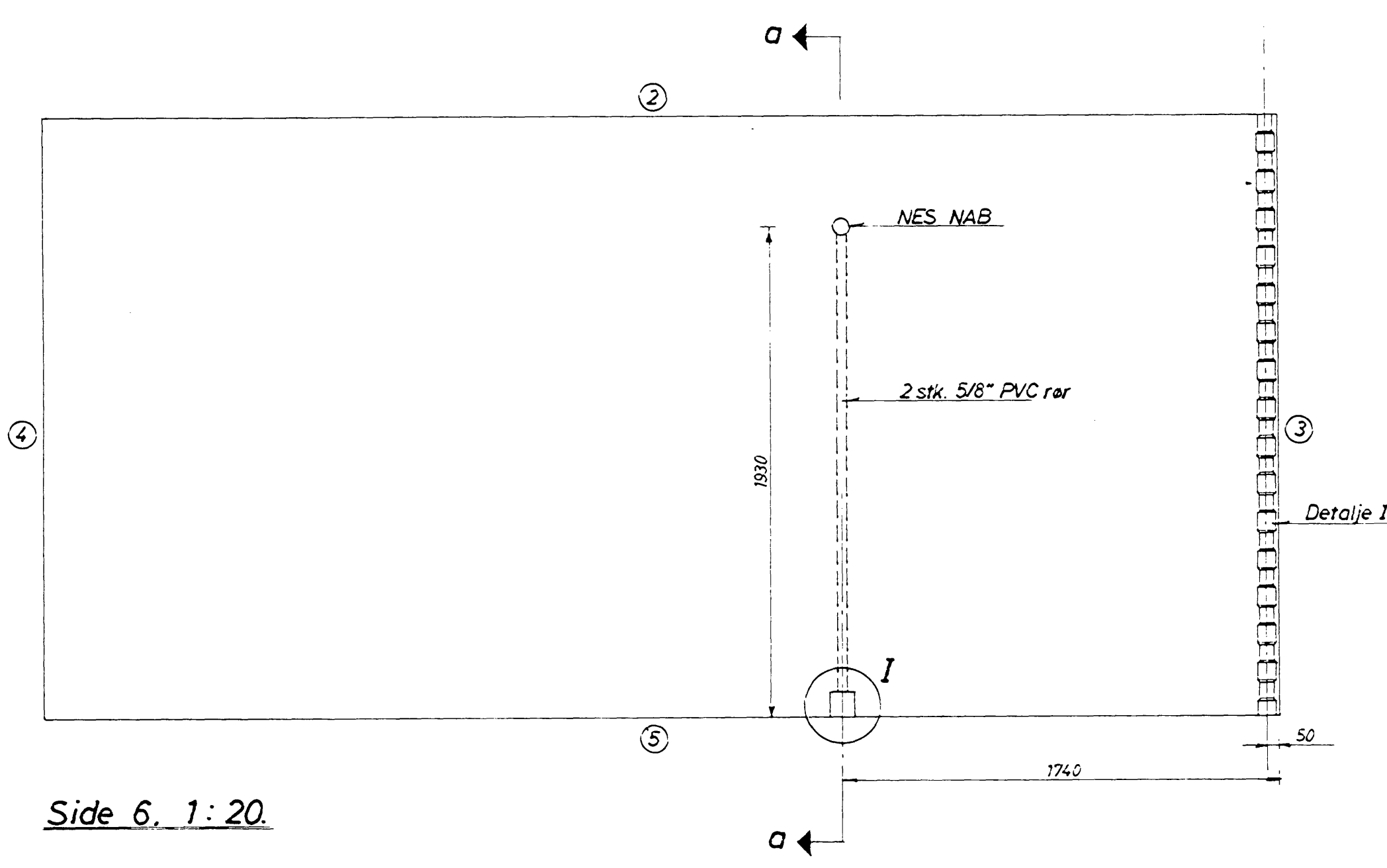
HR. DIREKTØR BØJE NIELSEN, NÆSTVED			
<b>RÆKKEHUSE SLAGELSE</b>			
REVIDERINGSDATO: A: 22.9.1972	G: H: I: J: K: L:	MÅL: 1:20 1:10, 1:2 DATO: 17.8.1972	EMNE: <b>Vægelement VE 4874</b>
TEGN. AF: KD GODK. AF: <i>[Signature]</i>	SAG NR.: 1742	TEGN. NR.: 4-1742-76 A	
R. CHRISTIANSEN RÅDGIVENDE INGENIØRVIRKSOMHED A/S			
NØRREGADE 44 • 7400 HERNING • TELEFON (07) 12 17 00 • GIRO 16167			



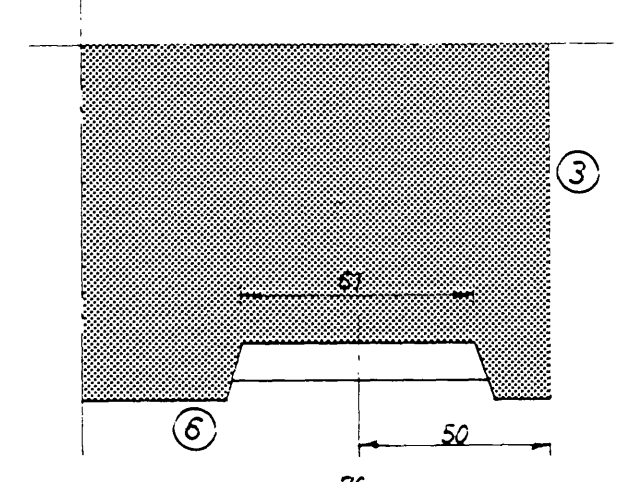
Side 1, 1:20.



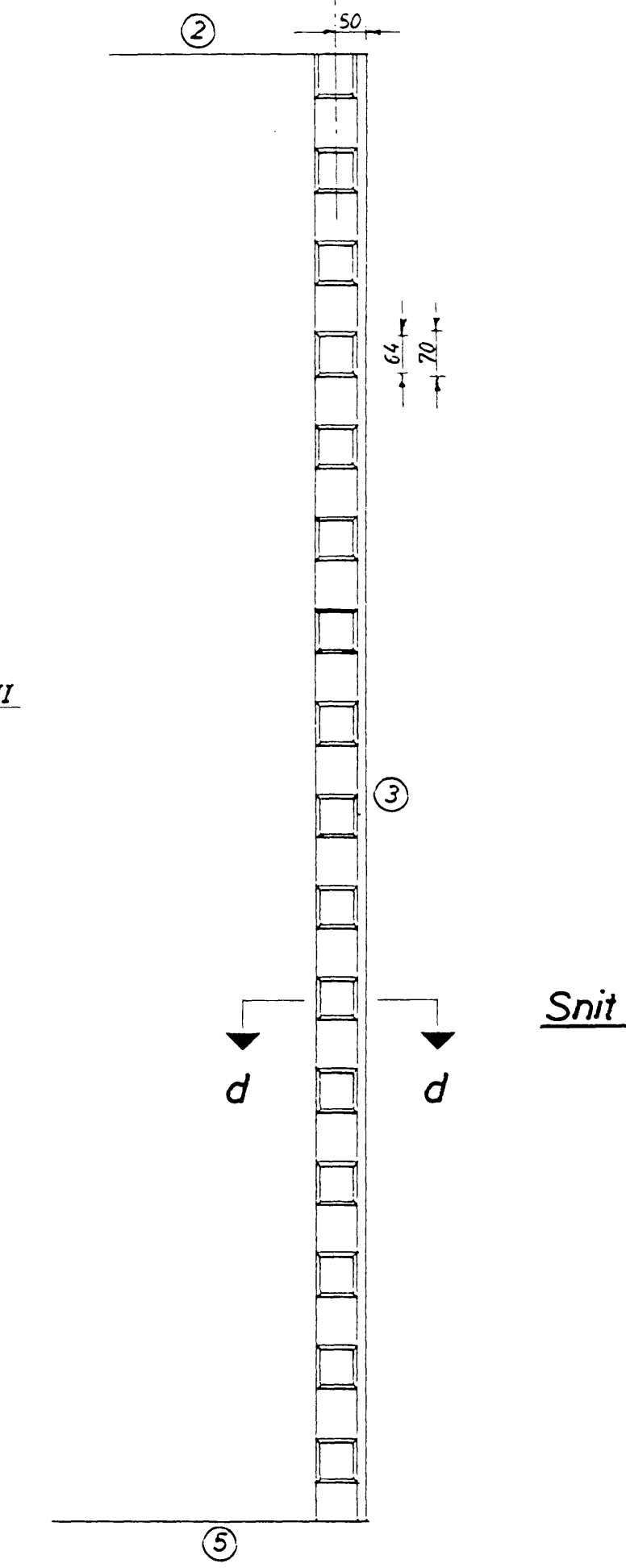
Side 2, 1:20.



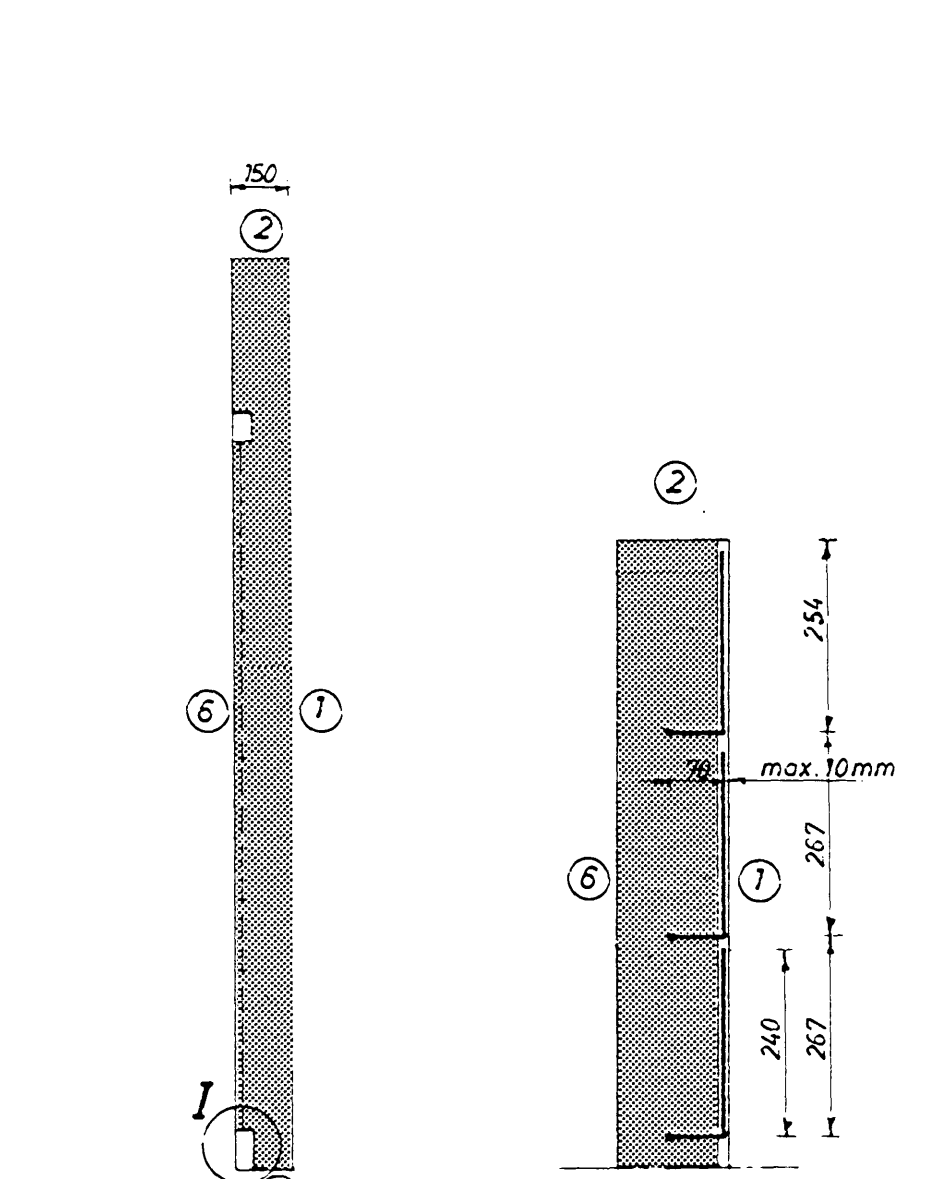
Side 6, 1:20.



Snit d-d, 1:2.

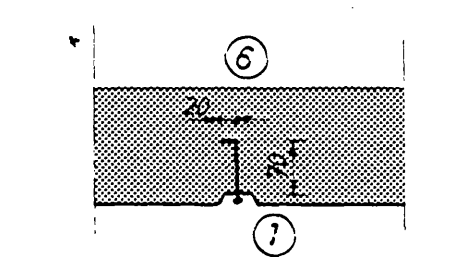


Detalje II, 1:10.



Snit a-a, 1:20.

Snit b-b, 1:10.



Snit c-c, 1:10.

Note:  
 Armering : T = tentorstål  $\sigma_{02} \approx 5600 \text{ kg/cm}^2$   $5200 \text{ kg/cm}^2$   
               : R = rundjern  $\sigma_{Br} \approx 3700 \text{ kg/cm}^2$   
 Beton :  $\sigma_{128} \approx 240 \text{ kg/cm}^2$   
           Vand-cementtal  $\approx 0,6$   
           Største stenstørrelse = 2 cm  
           Al beton vibreres  
           Dækkende betonlag = 2 cm

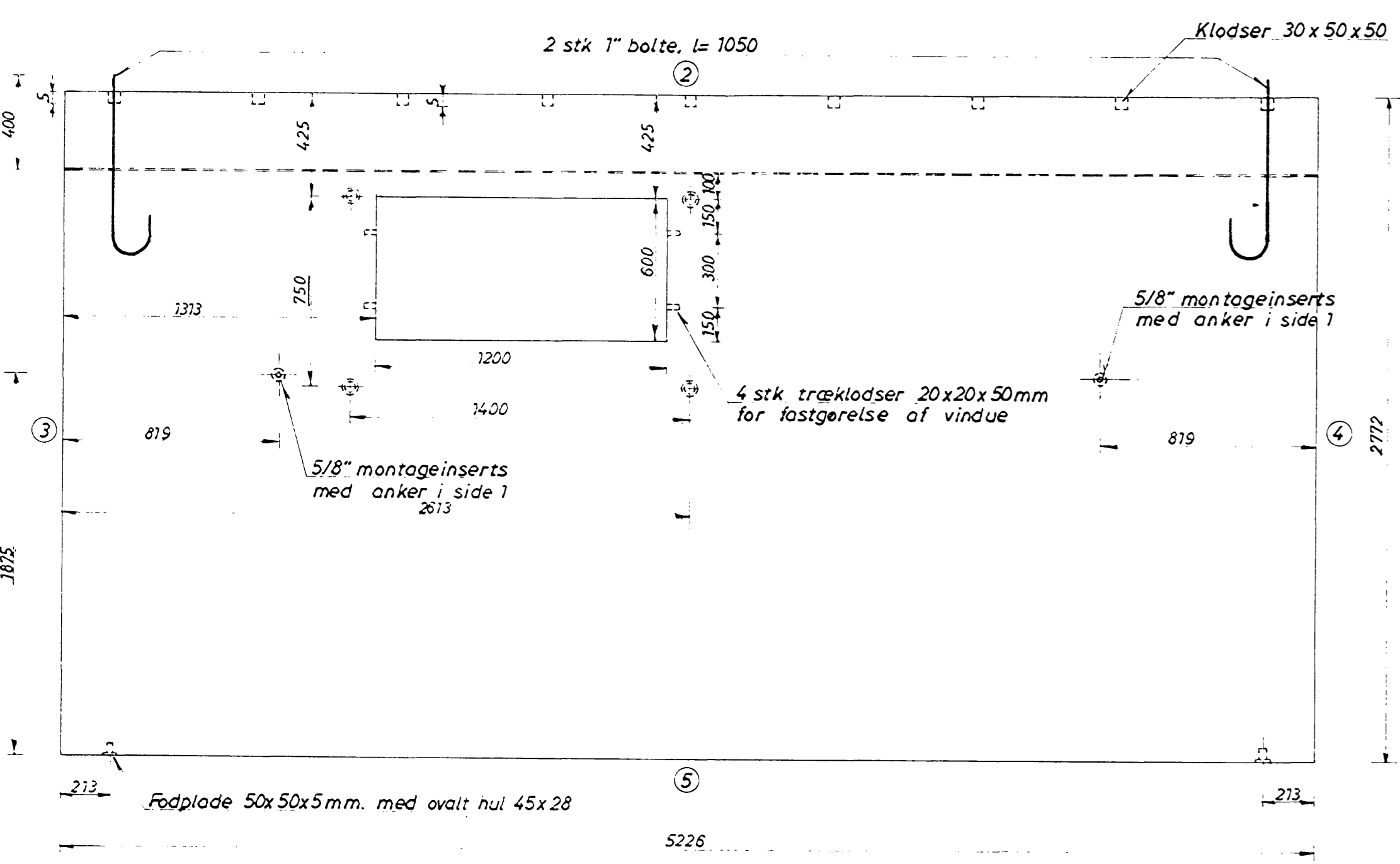
GUNPART  
 Bygningsteknikerens kontor  
 Slagelse

Kontrol : Klasse A  
 Ubenevnte mål er mm  
 Jerndimensioner er mm  
 Øvrige mål og detaljer, se VE 20, tegn. nr. 4-1742-62  
 x : betegner strittere  $\phi 4 \text{ mm}$ ,  $l=340 \text{ mm}$   
 Kvalitet : 1/8 hård tindrønt  
 Vedr. detalje I, se VE 4, tegn. nr. 4-1742-61

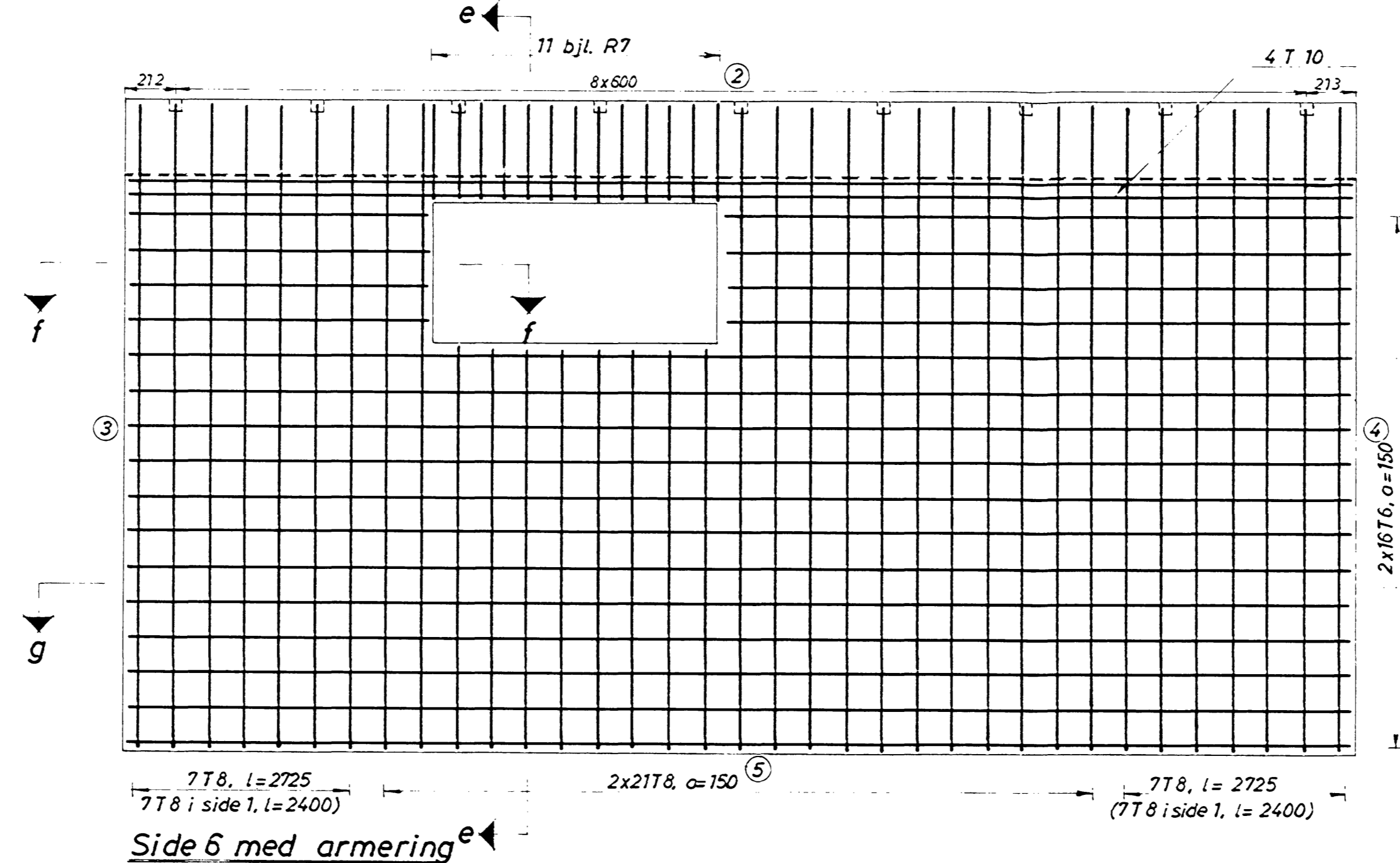
Byggeteg. lb. nr. 249/72.

249/72 af 29/10-72.

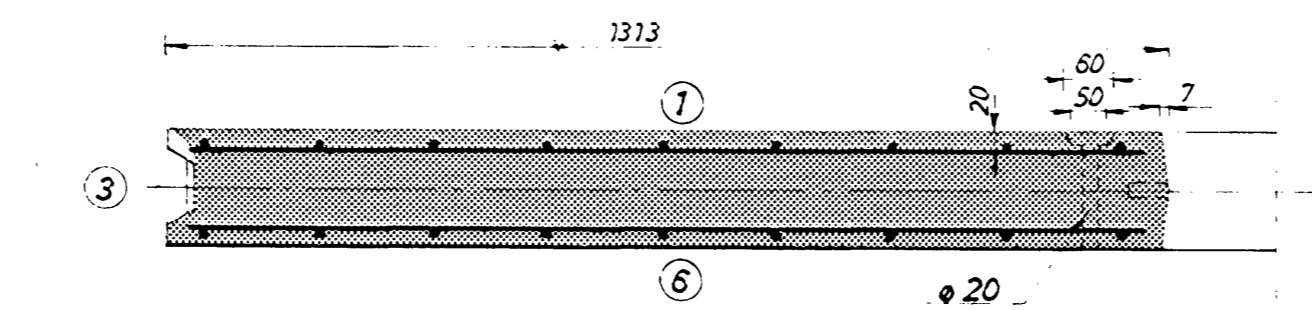
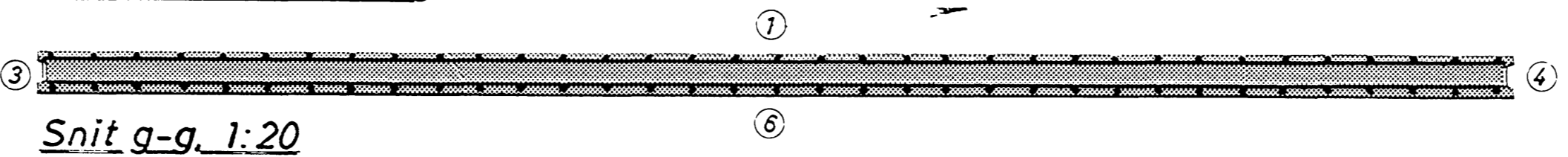
HR. DIREKTØR BØJE NIELSEN, NÆSTVED			
<b>RÆKKEHUSE SLAGELSE</b>			
REVIDERINGSDATO: A: 22.9.1972 B: C: D: E: F:	MÅL: 1:20 1:10, 1:2 DATO: 17.8.1972	EMNE: <b>Vægelement VE 4875</b>	
TEGN. AF: KO GODK. AF:	SAG NR.: 1742	TEGN. NR.: 4-1742-77 A	
R. CHRISTIANSEN RÅDGIVENDE INGENIØRVIRKSOMHED A/S		NØRREGADE 44 • 7400 HERNING • TELEFON (07) 12 17 00 • GIRO 16167	



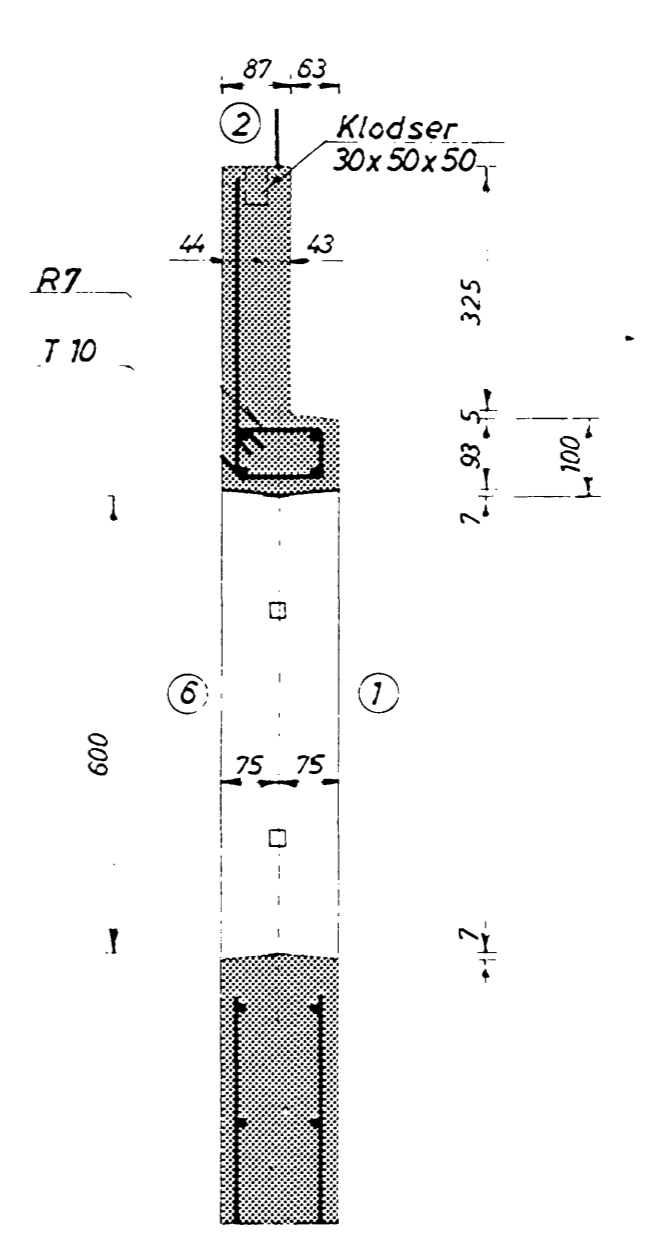
Side 6, 1:20



Side 6 med armering e-e, 1:20



Snit f-f, 1:10



Snit e-e, 1:10

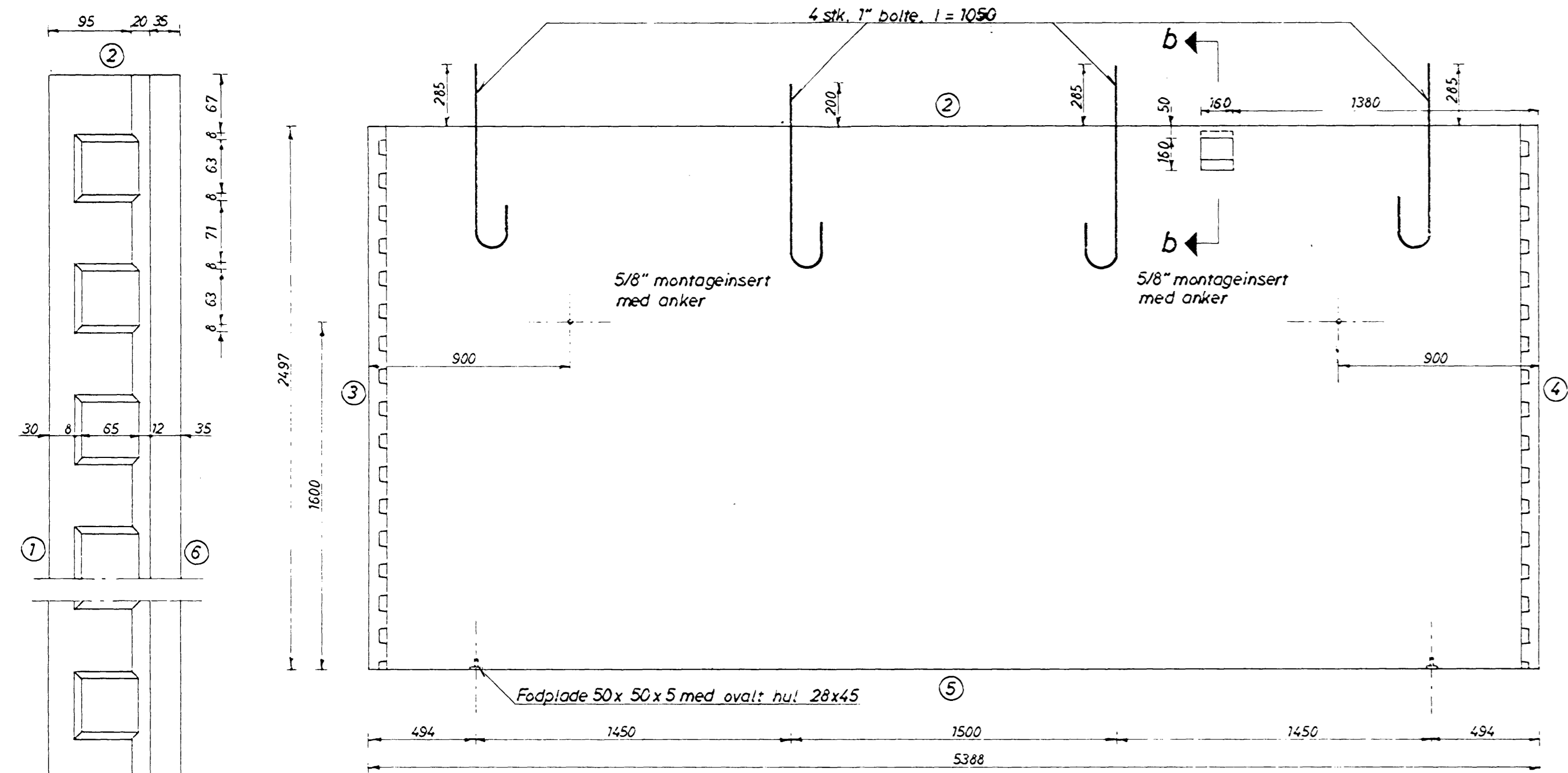
Note:  
 Armering : T = tentorstål  $\sigma_{0,2} \approx 5600 \text{ kg/cm}^2$   $5200 \text{ kg/cm}^2$   
               : R = rundjern  $\sigma_{Br} \approx 3700 \text{ kg/cm}^2$   
 Beton :  $\sigma_{T,28} \approx 240 \text{ kg/cm}^2$   
               Vand-cementtal  $\approx 0,6$   
               Største stenstørrelse = 2 cm  
               Al beton vibreres  
               Dækkende betonlag = 2 cm

Kontrol : Klasse A  
 Ubemærkede mål er mm  
 Jerndimensioner er mm  
 Øvrige mål og detaljer, se VE 20, tegn. nr. 4-1742-62


Byggesag lb. nr. 249172

Indsendt af: [Signature]  
 Dato: 24/9/72 af 20/10-72.  
 Tegningens indhold, Slagelse

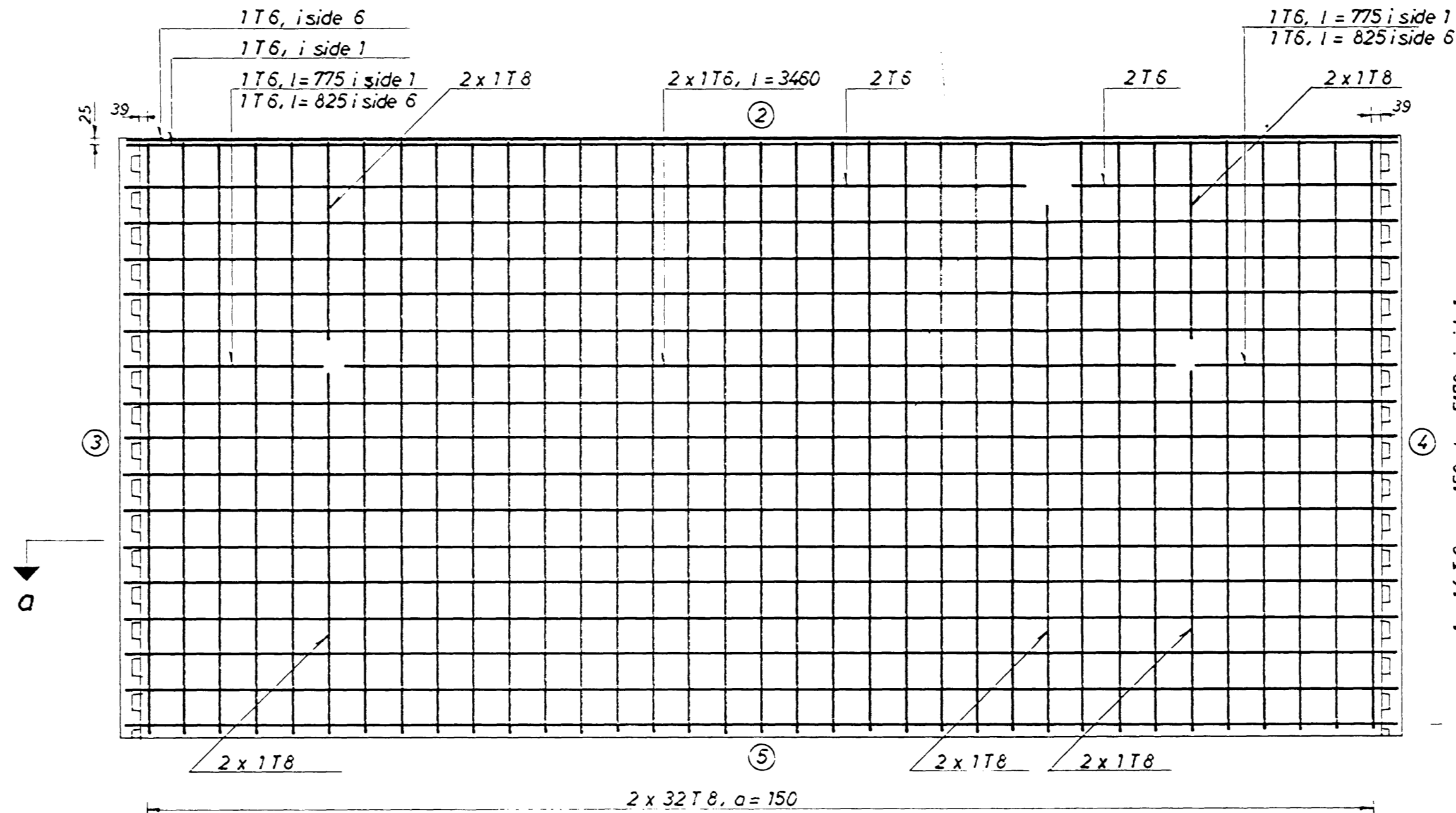
HR. DIREKTØR BØJE NIELSEN, NÆSTVED		
RÆKKEHUSE, SLAGELSE		
REVIDERINGSDATO: A: 22.9.1972 B: C: D: E: F:	MÅL: 1:10, 1:20 DATO: 22.8.1972 TEGN. AF: EN GODK. AF: ✓	EMNE: Vægelement ved vindue VE 5341 SAG NR.: 1742 TEGN. NR.: 4-1742-78 A
R. CHRISTIANSEN RÅDGIVENDE INGENIØRVIRKSOMHED A/S		
NØRREGADE 44 • 7400 HERNING • TELEFON (07) 12 17 00 • GIRO 16167		



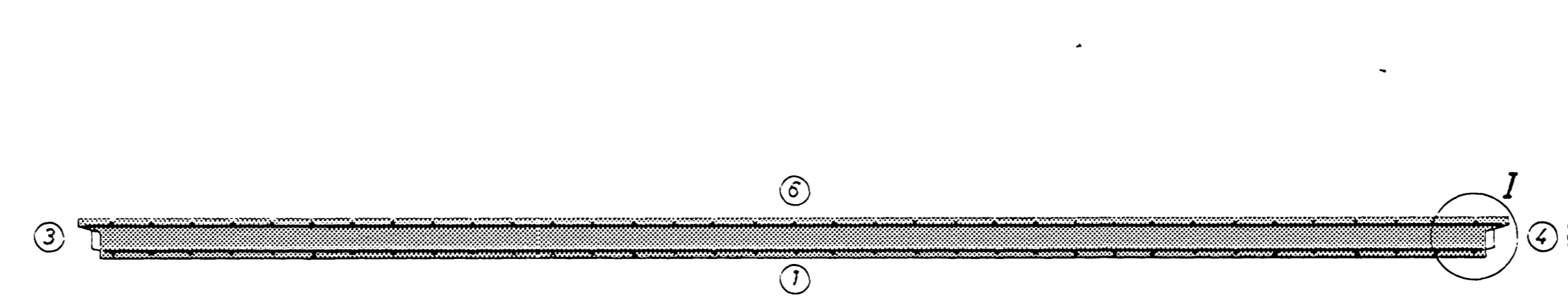
Side 1, 1:20.



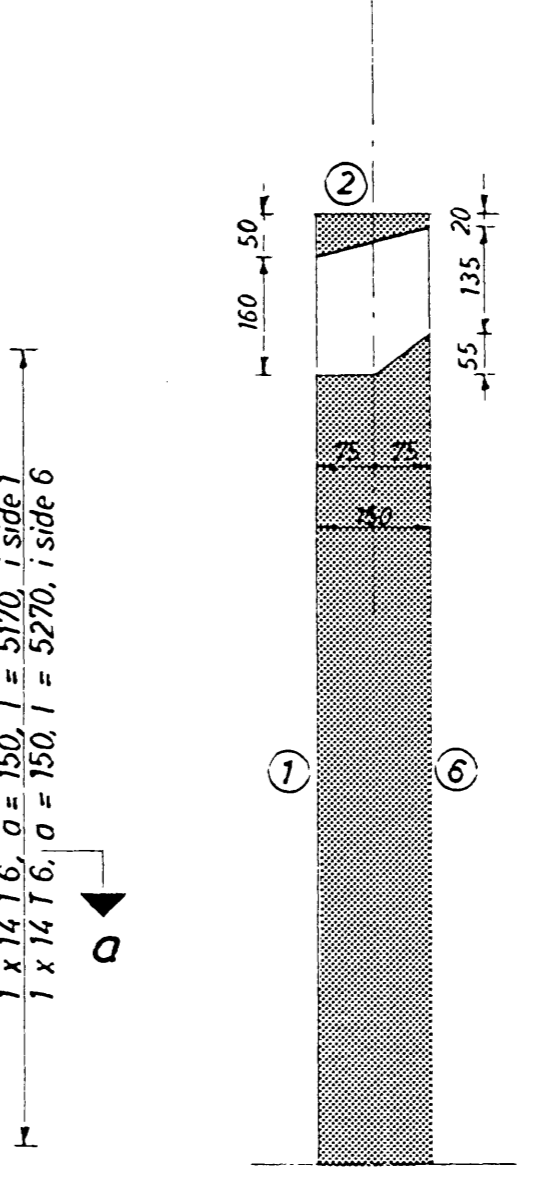
Side 4, 1:5.



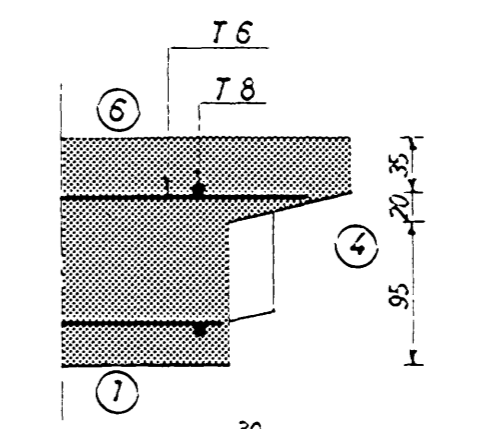
Side 1, med armering, 1:20.



Snit a-a, 1:20.



Snit b-b, 1:10.



Detalje 1, 1:5.

Note:  
 Armering : T = tentorstål  $\sigma_{02} \approx 5600 \text{ kg/cm}^2$   $5200 \text{ kg/cm}^2$   
               : R = rundjern  $\sigma_{Br} \approx 3700 \text{ kg/cm}^2$   
 Beton :  $\sigma_{T28} \approx 240 \text{ kg/cm}^2$   
           : Vand-cementtal  $\approx 0,6$   
           : Største stenstørrelse = 2 cm  
           : Al beton vibreres  
           : Dækkende betonlag = 2 cm

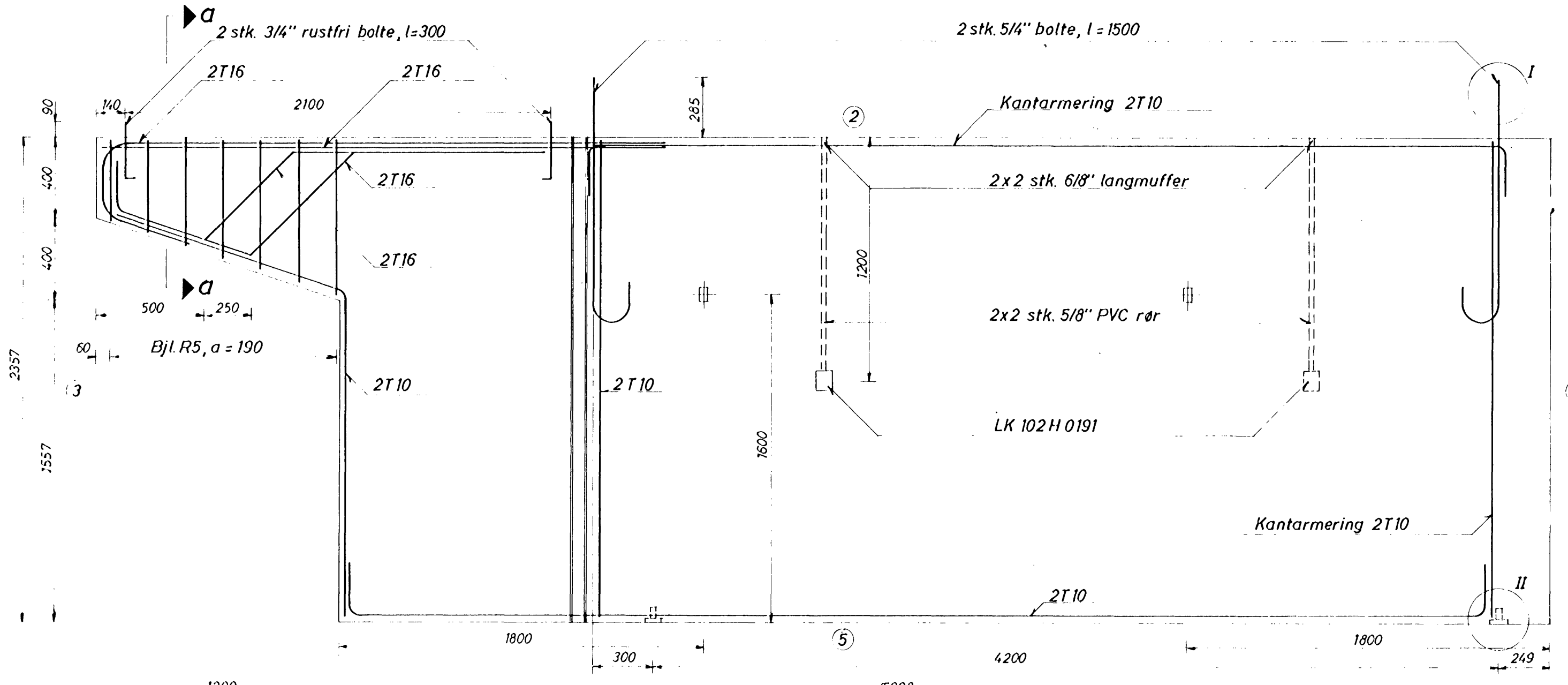
Kontrol : Klasse A  
 Ubenevnte mål er mm  
 Jerndimensioner er mm  
 Øvrige mål og detaljer, se VE 20, tegn.nr. 4-1742-62

Byggesag nr. 249/72

249/72 af 20/10-72.

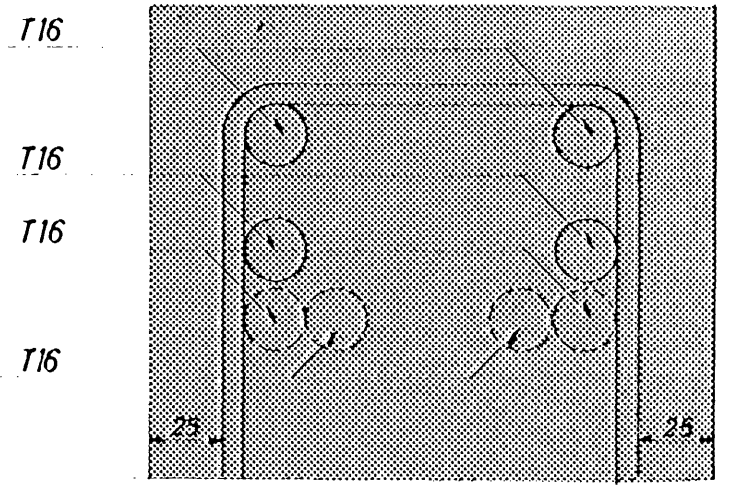
HR DIREKTØR BØJE NIELSEN, NÆSTVED			
<b>RÆKKEHUSE SLAGELSE</b>			
REVIDERINGSDATO: A: 27. 9. 1972 B: C: D: E: F:	G: H: I: J: K: L:	MÅL: 1:20 1:10, 1:5 DATO: 16. 8. 1972 TEGN. AF: KD GODK. AF:	EMNE: <b>Vægelement VE 5443</b> SAG NR.: 1742 TEGN. NR.: 4-1742-79 A
R. CHRISTIANSEN		RÅDGIVENDE INGENIØRVIRKSOMHED I/S	
NØRREGADE 44 • 7400 HERNING • TELEFON (07) 12 17 00 • GIRO 16167			



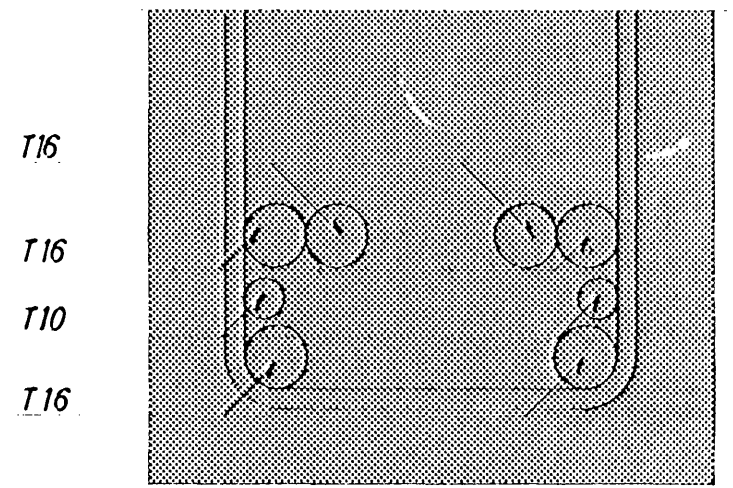


Side 1, 1:20

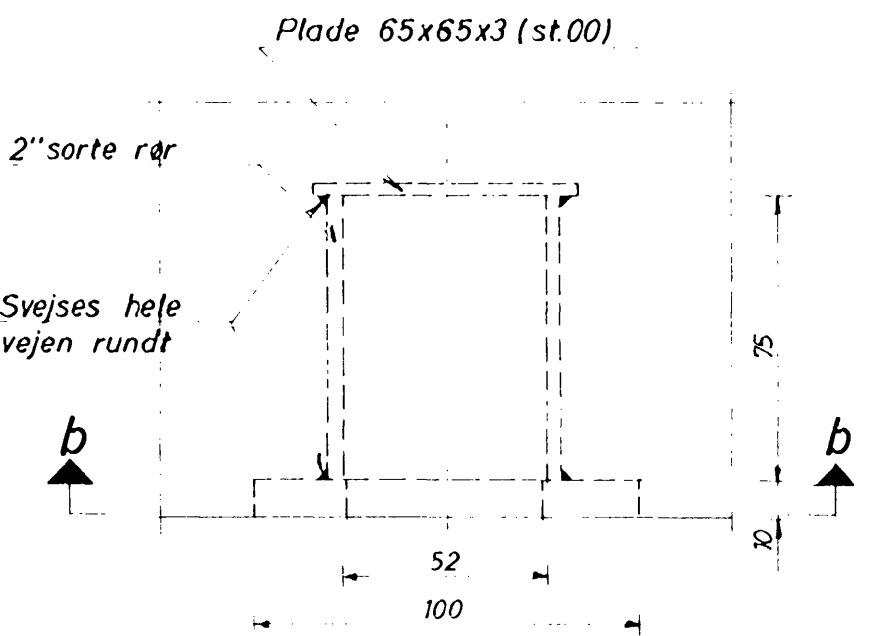
Side 2, 1:20



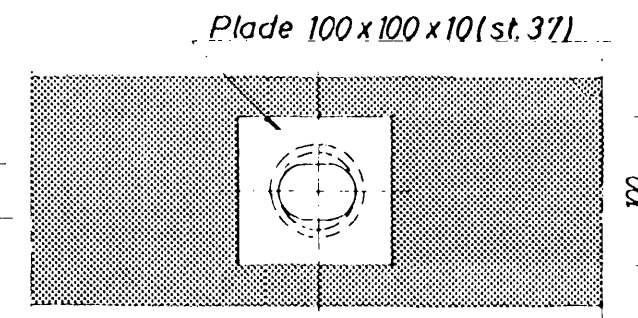
Snit a-a, 1:2



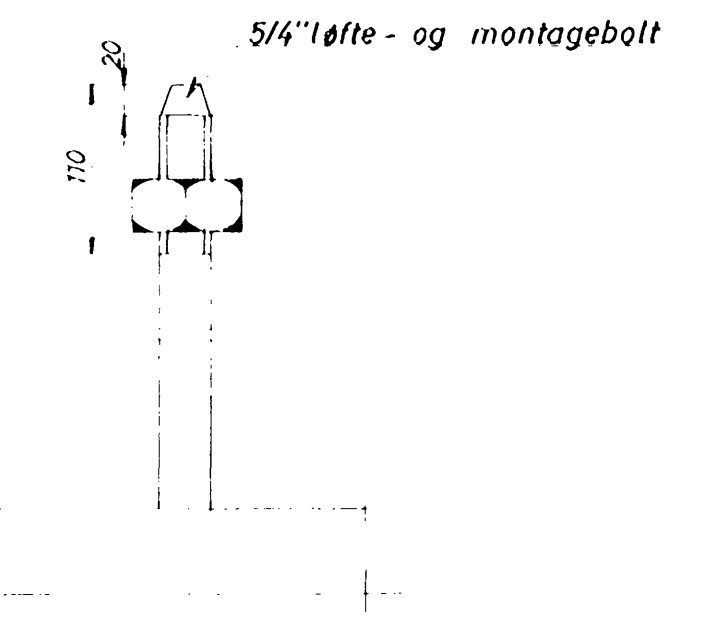
Detail I, 1:5



Detail II, 1:2



Snit b-b, 1:5



Detail I, 1:5

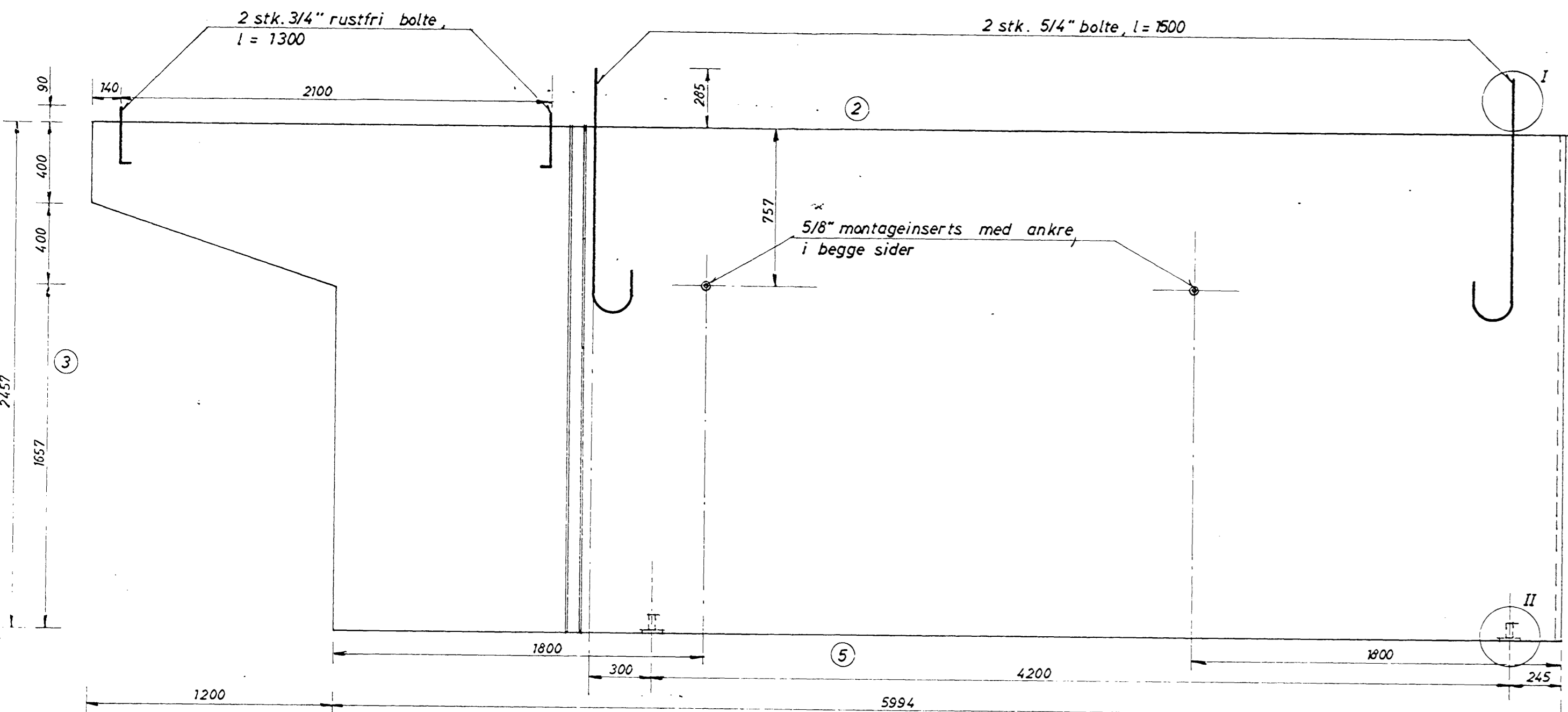
Note:  
 Armering : T = tensorstål  $\sigma_{02} \approx 5600 \text{ kg/cm}^2$   $5200 \text{ kg/cm}^2$   
 : R = rundjern  $\sigma_{Br} \approx 3700 \text{ kg/cm}^2$   
 Beton :  $\sigma_{c28} \approx 240 \text{ kg/cm}^2$   
 Vand-cementtal  $\approx 0,6$   
 Største stenstørrelse = 2 cm  
 Al beton vibreres  
 Dækkende betonlag = 2 cm

Kontrol : Klasse A  
 Ubemærkede mål er min  
 Jerndimensioner er mm  
 Øvrige mål og detaljer se VE 20 tegn nr. 4-1742-62

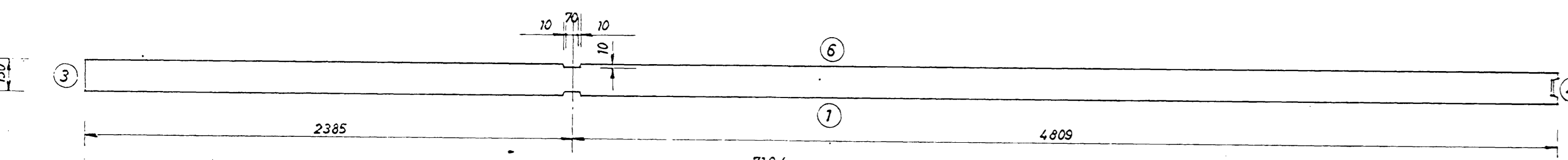
Byggesag nr. 249/72

Indsendt af: [Signature]  
 Dato: 24/9/72 af 20/10-72.  
 Tegning af: [Signature]

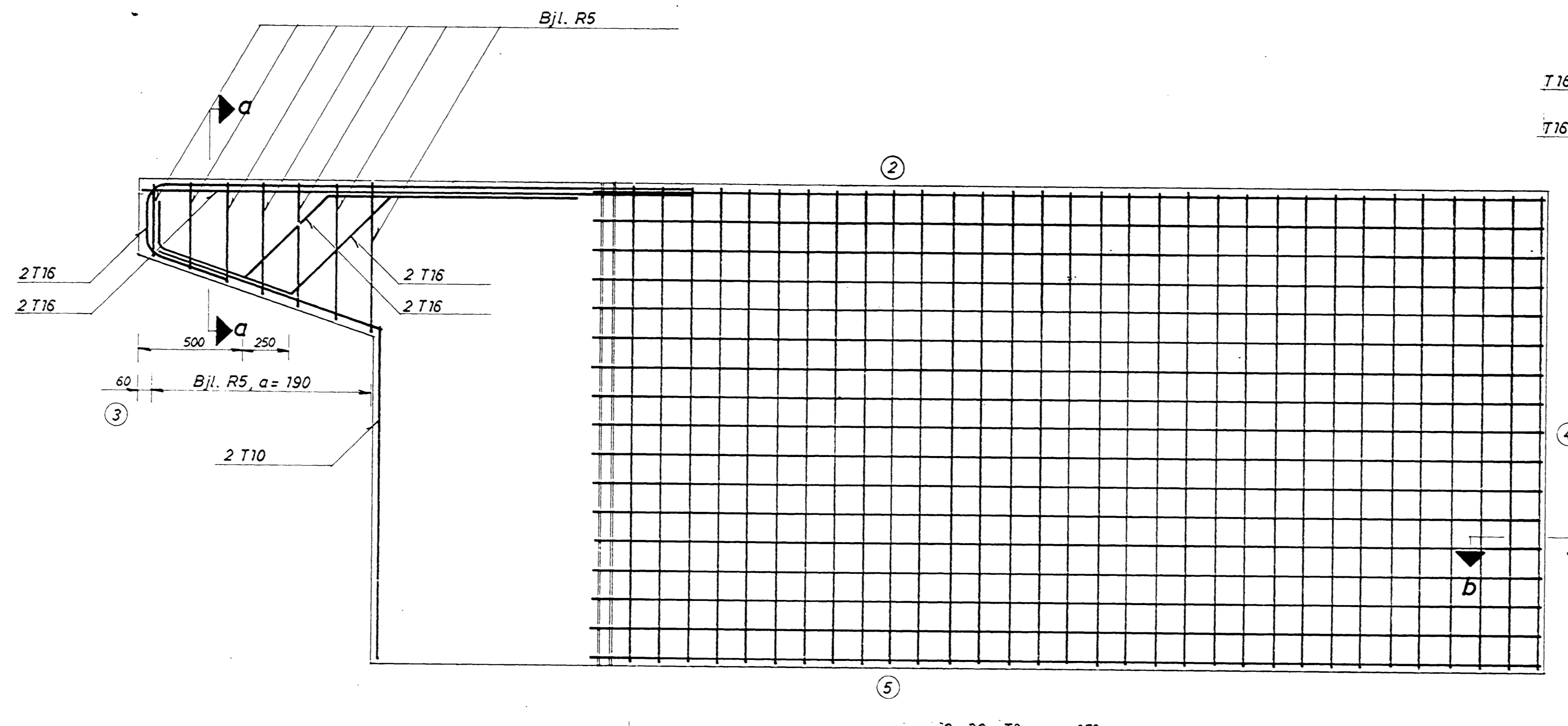
HR. DIREKTØR BØJE NIELSEN, NÆSTVED			
<b>RÆKKEHUSE - SLAGELSE</b>			
REVIDERINGSDATO:	MÅL: 1:20, 1:2	EMNE:	Vøgelement VE 7230
A: G:	1:5		
B: H:	DATE: 17. 8. 1972		
C: I:	TEGN. AF: LP	SAG NR.: 1742	TEGN. NR.: 4-1742-80
D: J:	GODK. AF: [Signature]		
E: K:			
F: L:			
R. CHRISTIANSEN		RÅDGIVENDE INGENIØRVIRKSOMHED I/S	
NØRREGADE 11 ■ 7400 HERNING ■ TELEFON (07) 12 17 00 ■ GIRO 16167			



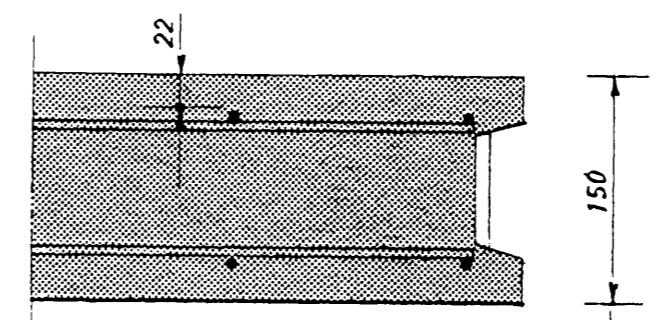
Side 1, 1:20



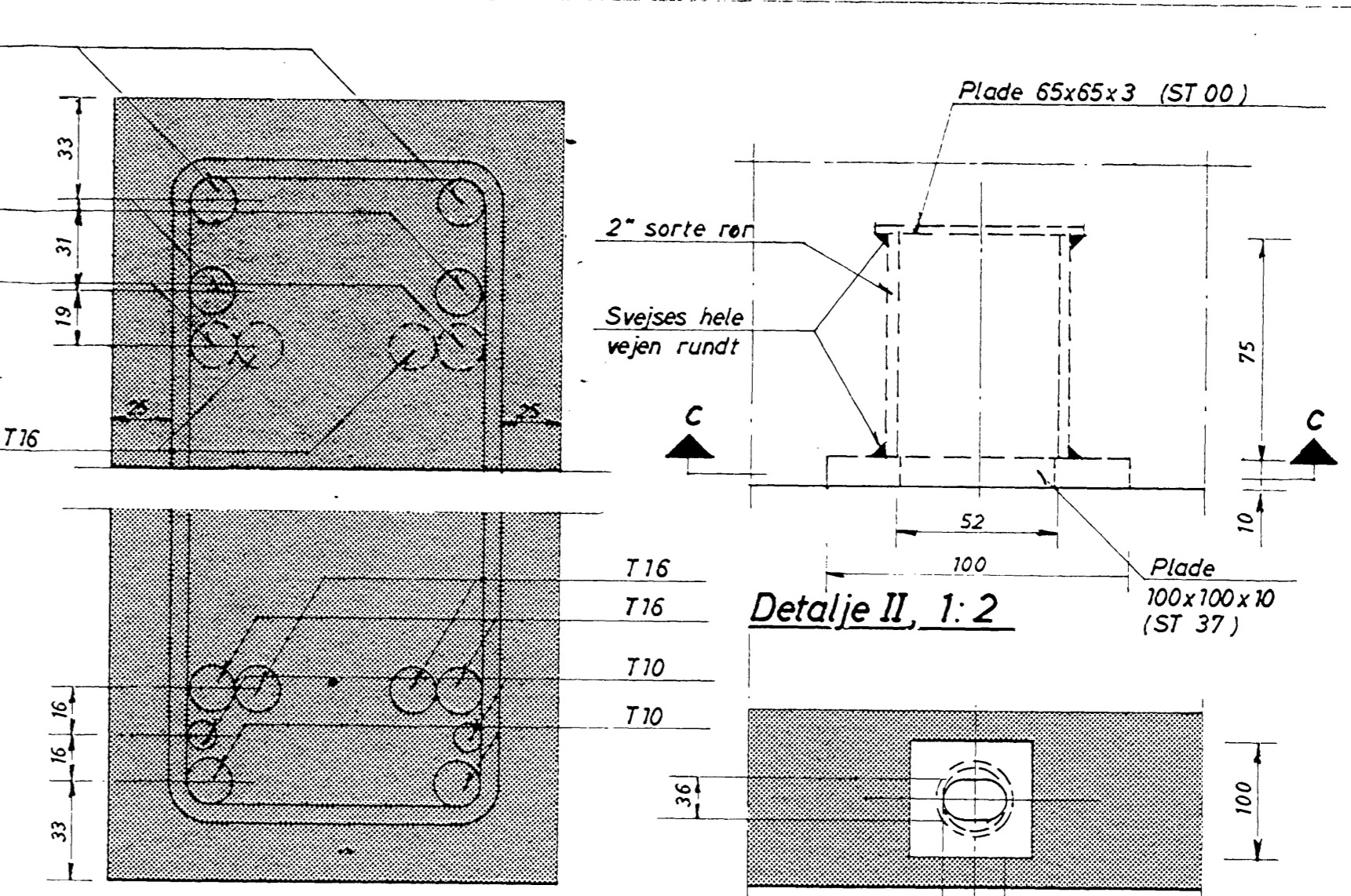
Side 2, 1:20



Side 1 med armering

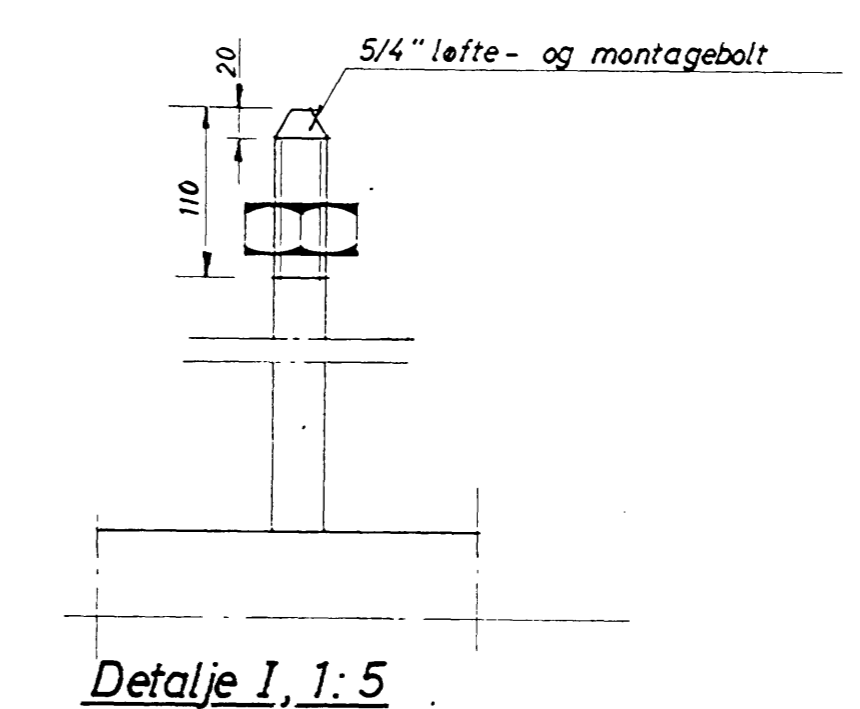


Snit b-b, 1:5



Snit a-a, 1:20

Snit c-c, 1:5



Detalje I, 1:5

Note:  
 Armering : T = tensorstål  $\sigma_{02} \approx 5600 \text{ kg/cm}^2$   $5200 \text{ kg/cm}^2$   
 R = rundjern  $\sigma_{Br} \approx 3700 \text{ kg/cm}^2$   
 Beton :  $\sigma_{1,28} \approx 240 \text{ kg/cm}^2$   
 Vand-cementtal  $\approx 0,6$   
 Største stenstørrelse = 2 cm  
 Al beton vibreres  
 Dækkende betonlag = 2 cm

Kontrol : Klasse A  
 Ubenevnte mål er mm  
 Jerndimensioner er mm  
 Øvrige mål og detaljer se VE 20 tegn.nr. 4-1742-62  
 Løftebolte skal være varmgalvaniserede

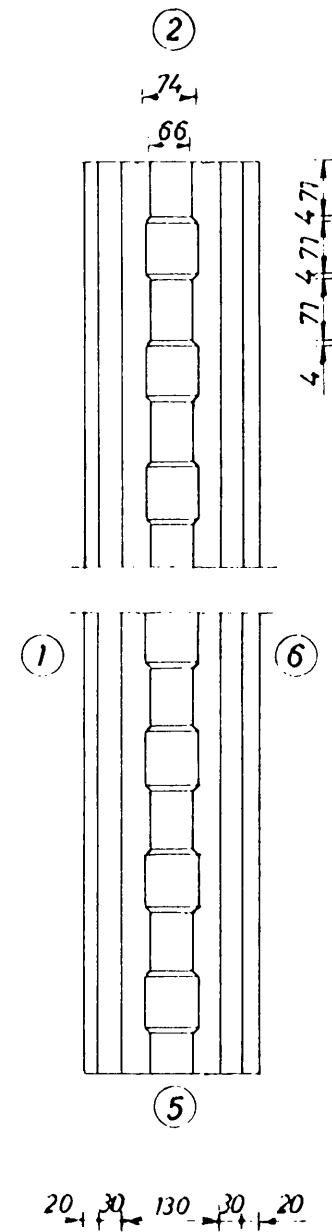
Byggesag nr. 249/72

HR. DIREKTØR BØJE NIELSEN, NESTVED  
**REKKEHUSE SLAGELSE**

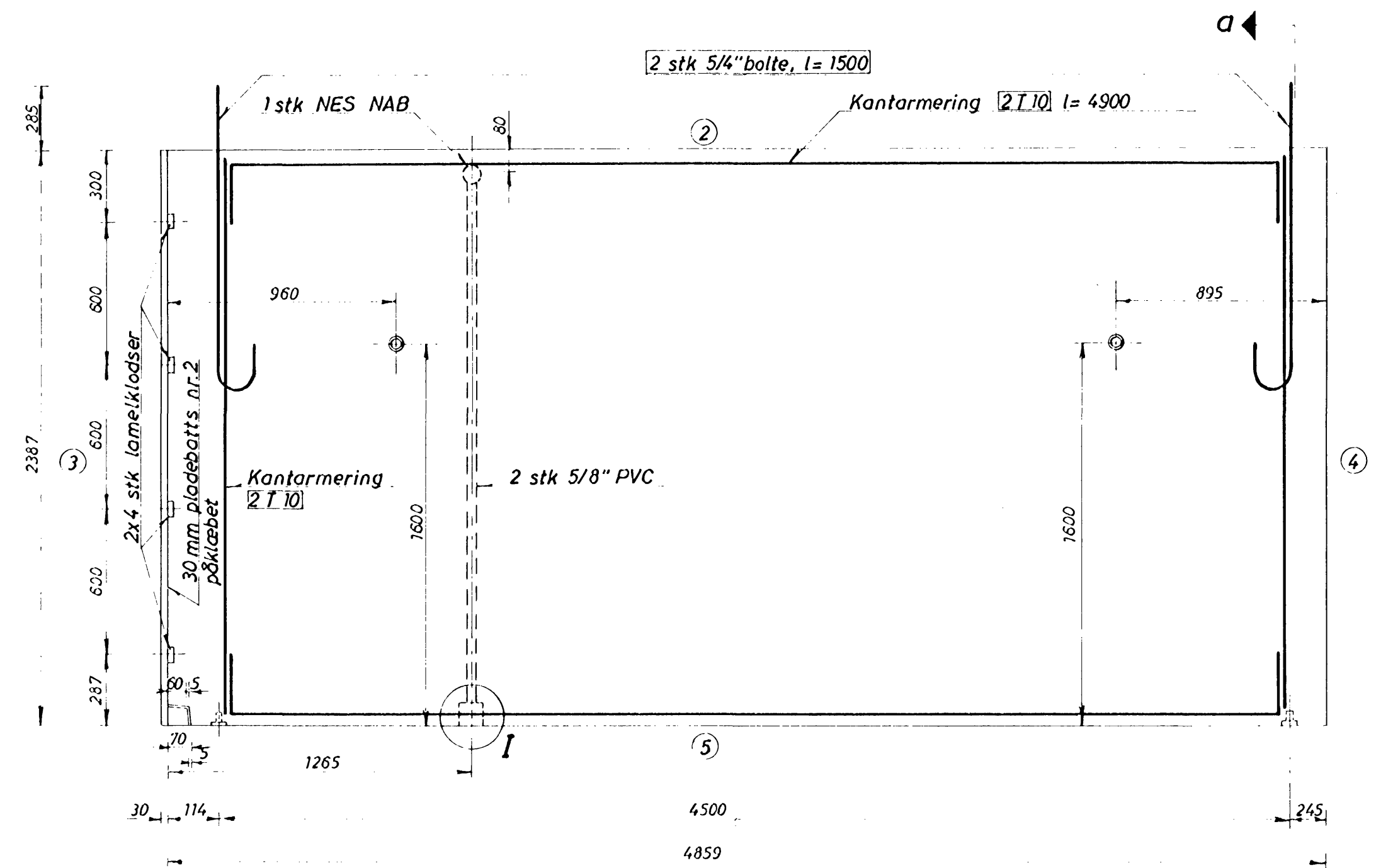
REVIDERINGSDATO:	MÅL: 1:20,	EMNE:
A: G:	1:5, 1:2	Vægelement VE 7232
B: H:	DATO: 18.8.1972	
C: I:		
D: J:		
E: K:	TEGN. AF: BH	SAG NR.: 1742
F: L:	GODK. AF: [Signature]	TEGN. NR.: 4-1742-81

R. CHRISTIANSEN RÅDGIVENDE INGENIØRVIRKSOMHED/S

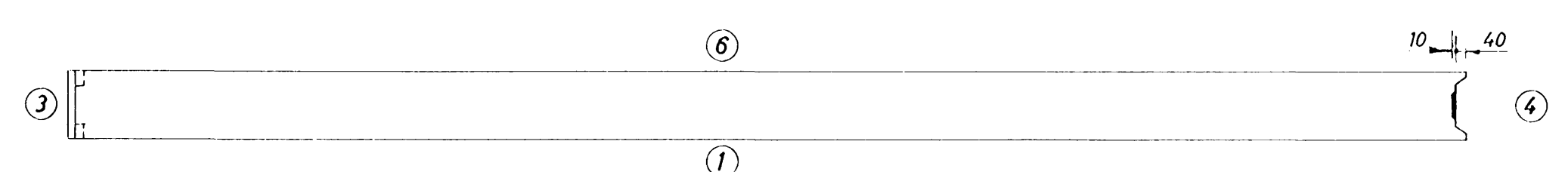
NØRREGADE 44 • 7400 HERNING • TELEFON (07) 12 17 00 • GIRO 16167



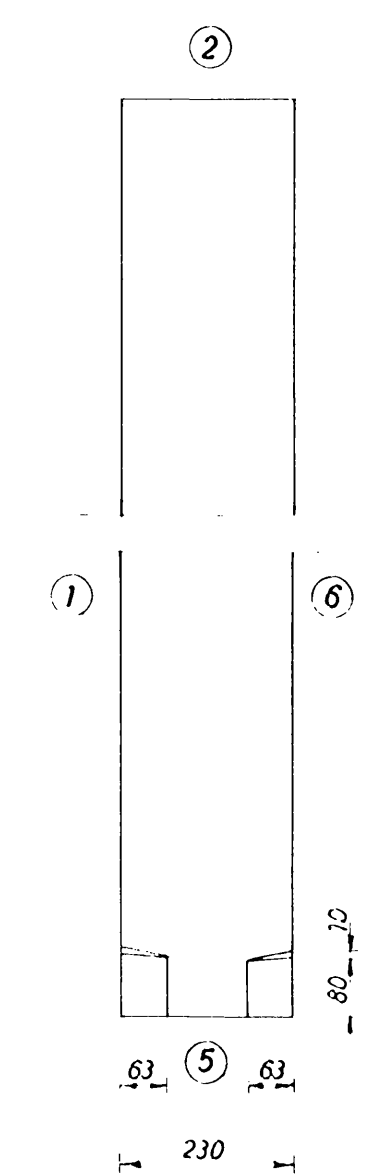
Side 4, 1:10



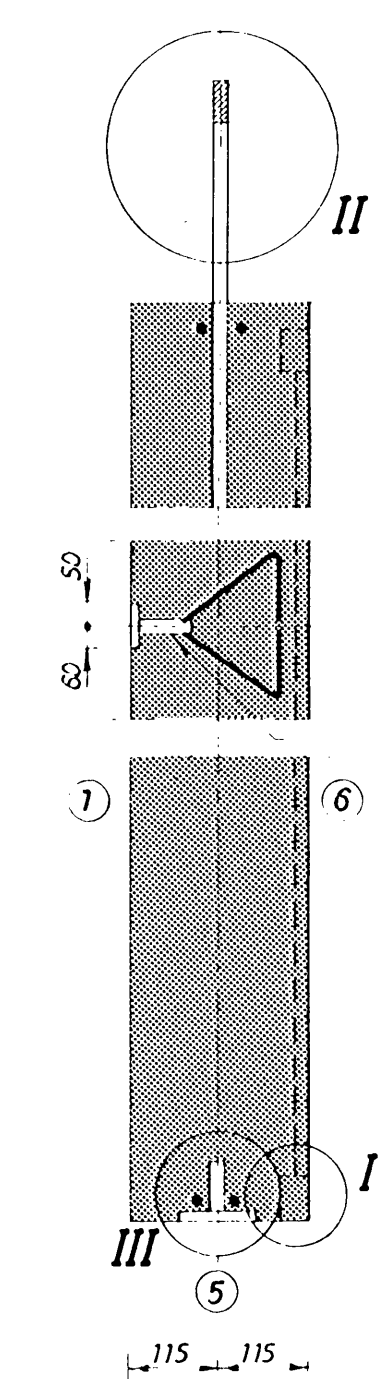
Side 1, 1:20



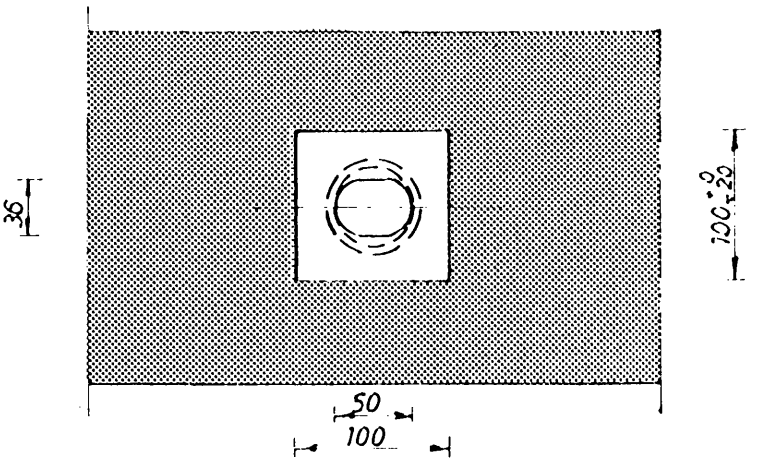
Side 2, 1:20



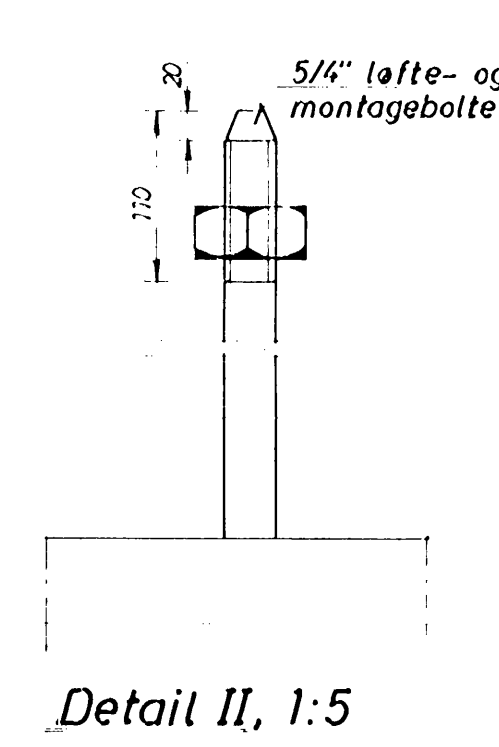
Side 3, 1:10



Snit a-a, 1:10

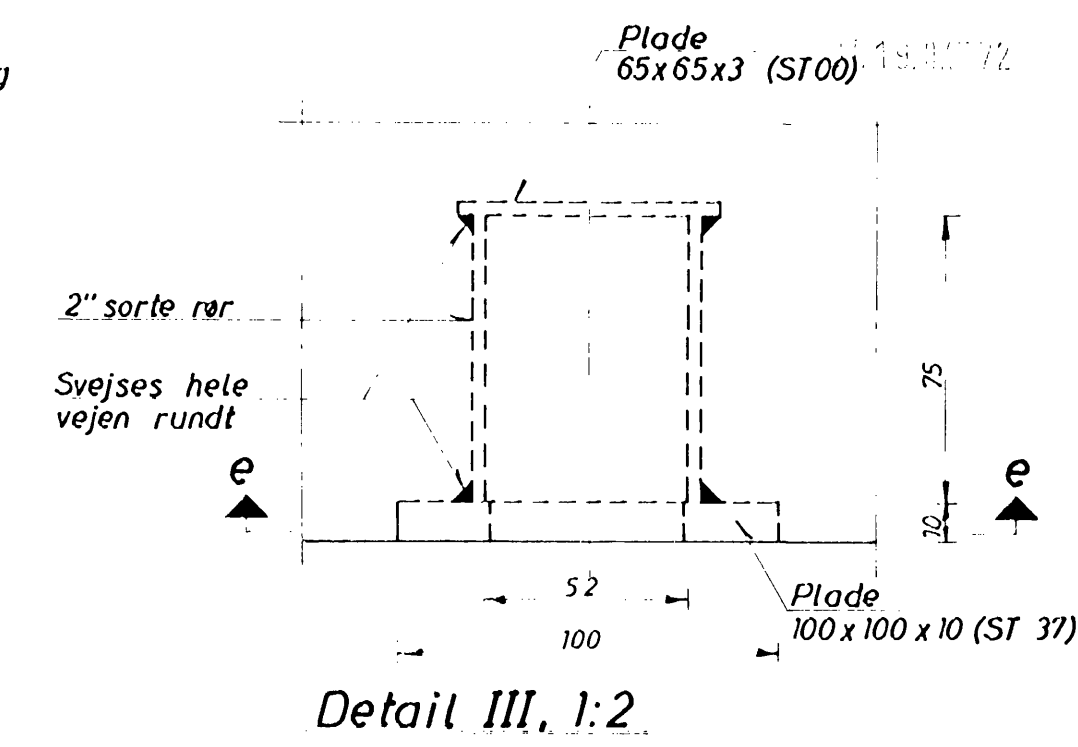


Snit e-e, 1:5



Detail II, 1:5

5/8" montage-  
inserts AME  
m. 2 ankre  
R 7, l = 300



Detail III, 1:2

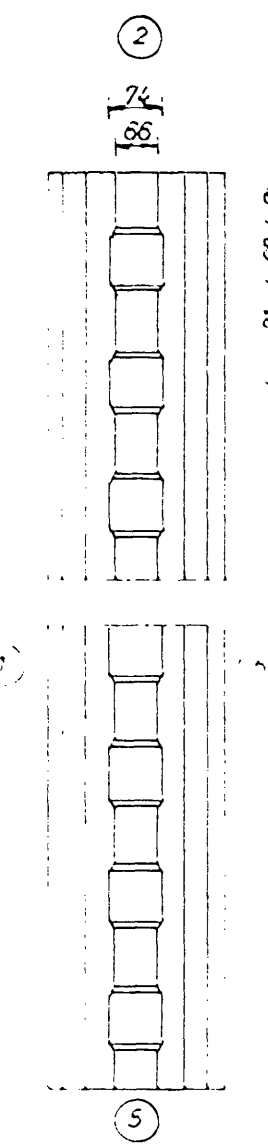
Note:  
Armering : T = tentorstål  $\sigma_{02} \approx 5600 \text{ kg/cm}^2$   $5200 \text{ kg/cm}^2$   
          : R = rundjern  $\sigma_{Br} \approx 3700 \text{ kg/cm}^2$   
Beton :  $\sigma_{T20} \approx 240 \text{ kg/cm}^2$   
          Vand-cementtal  $\approx 0,6$   
          Største stenstørrelse = 2 cm  
          Al beton vibreres  
          Dækkende betonlag = 2 cm

Kontrol : Klasse A  
Ubenevnte mål er mm  
Jerndimensioner er mm  
Vedr. detail I se VE 4, tegn. nr. 4-1742-61

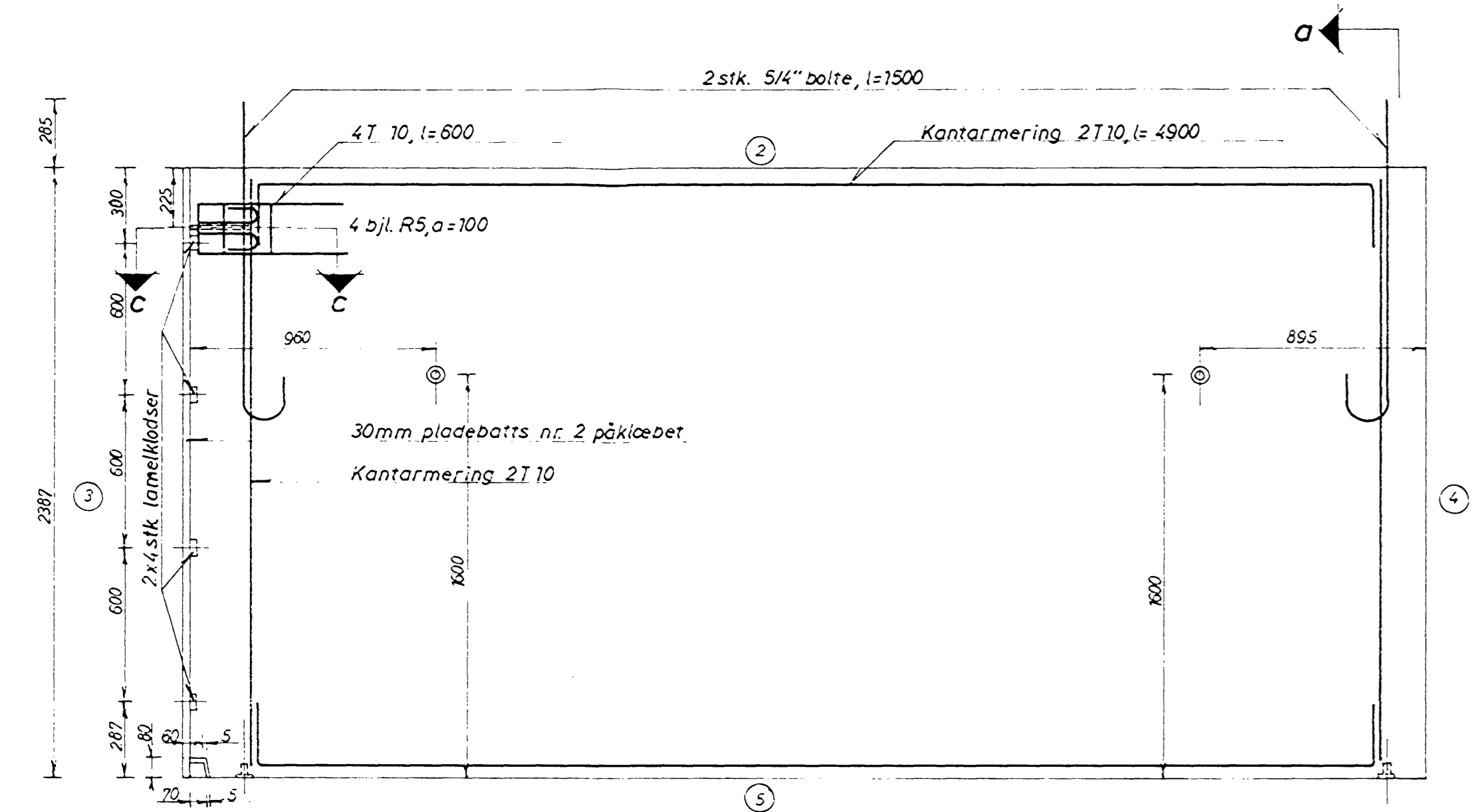
Byggesag nr. 249/72

Byggesag nr. 249/72 af 20/10-72.  
Byggesagsinspektøren, Slagelse

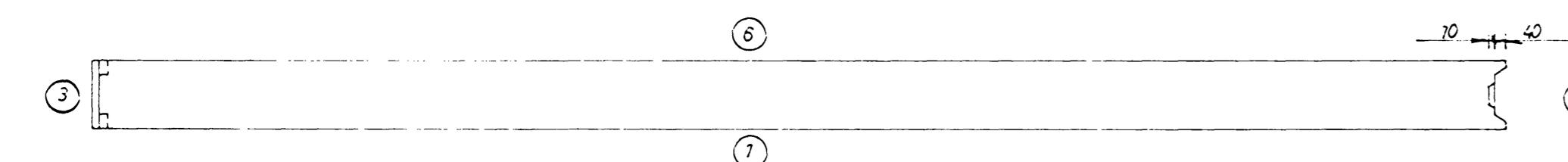
HR. DIREKTØR BØJE NIELSEN, NÆSTVED			
RÆKKEHUSE, SLAGELSE			
REVIDERINGSDATO:	MÅL: 1:2, 1:5 1:10, 1:20	EMNE:	
A: G:	DATE: 16. 8. 1972	Vægelement TE 4820	
B: H:	TEGN. AF: EN	SAG NR.: 1742	TEGN. NR.: 4-1742-82
C: I:	GODK. AF:		
D: J:			
E: K:			
F: L:			
R. CHRISTIANSEN		RÅDGIVENDE INGENIØRVIRKSOMHED I/S	
NØRREGADE 11 ■ 7400 HERNING ■ TELEFON (07) 12 17 00 ■ GIRO 16167			



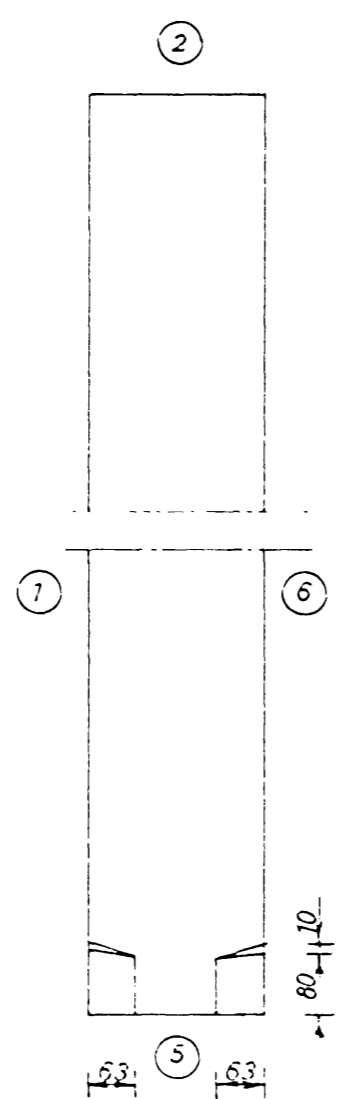
Side 4, 1:10



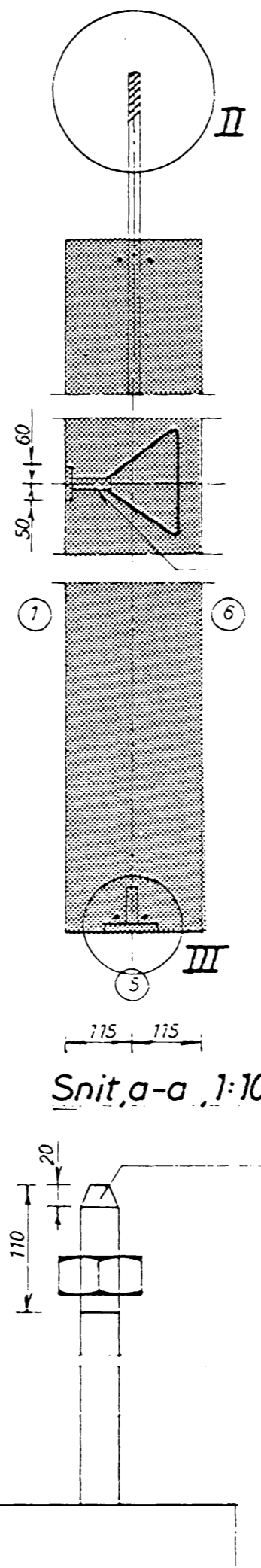
Side 1, 1:20



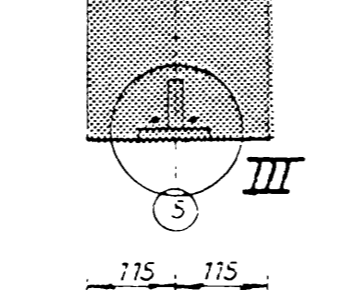
Side 2, 1:20



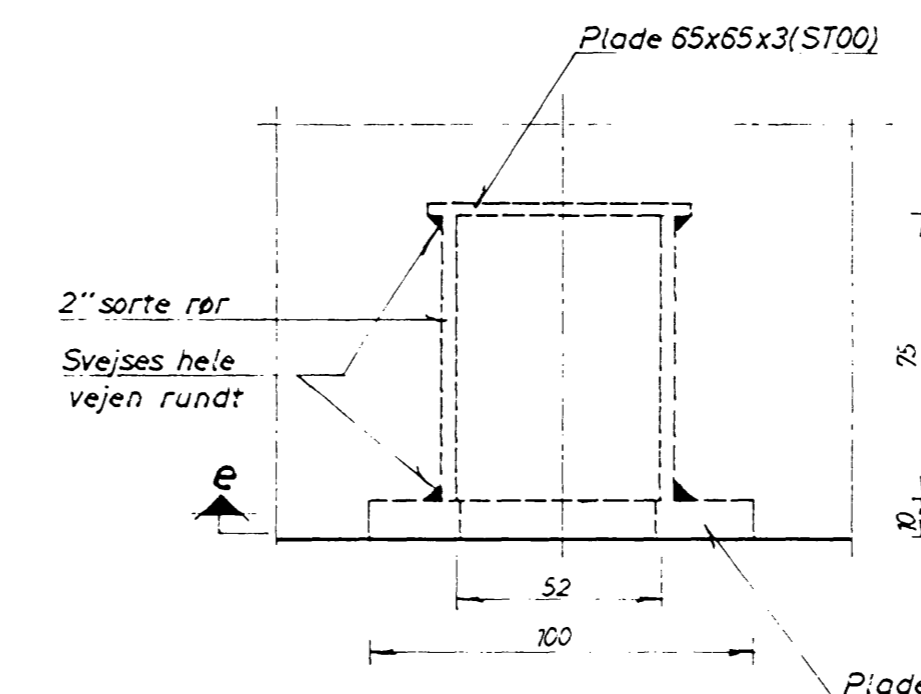
Side 3, 1:10



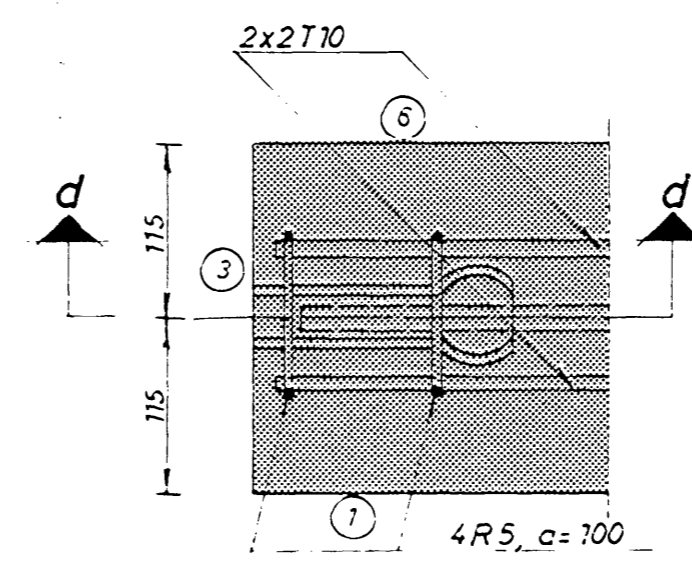
Detail II, 1:5



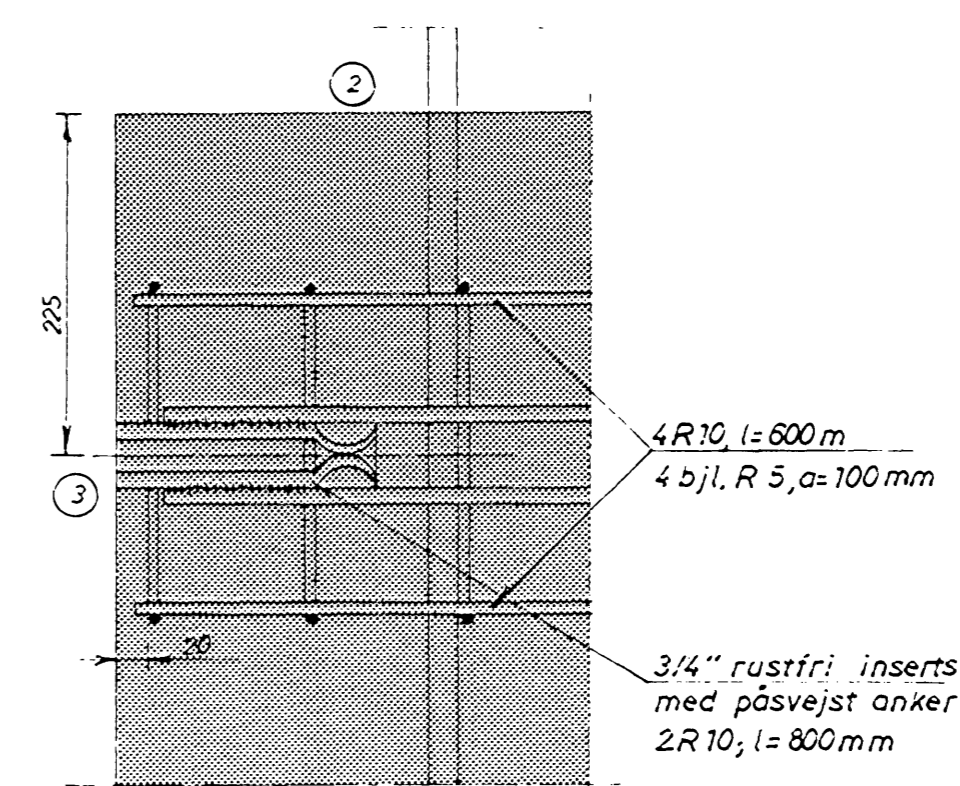
Snit a-a, 1:10



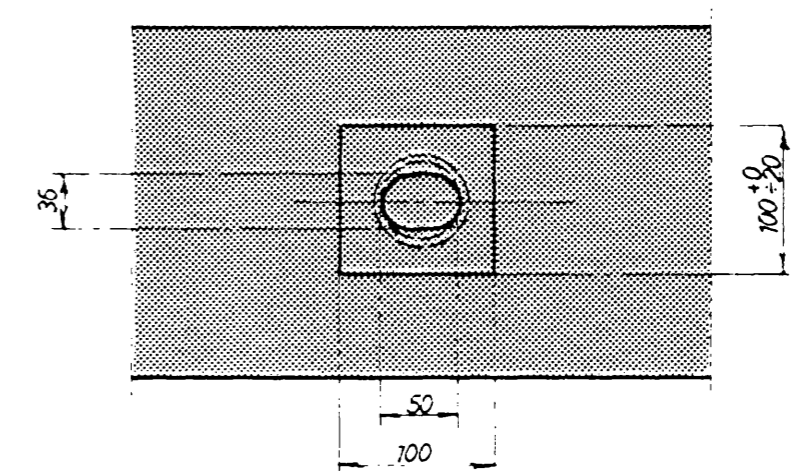
Detail III, 1:2



Snit c-c, 1:5



Snit d-d, 1:5



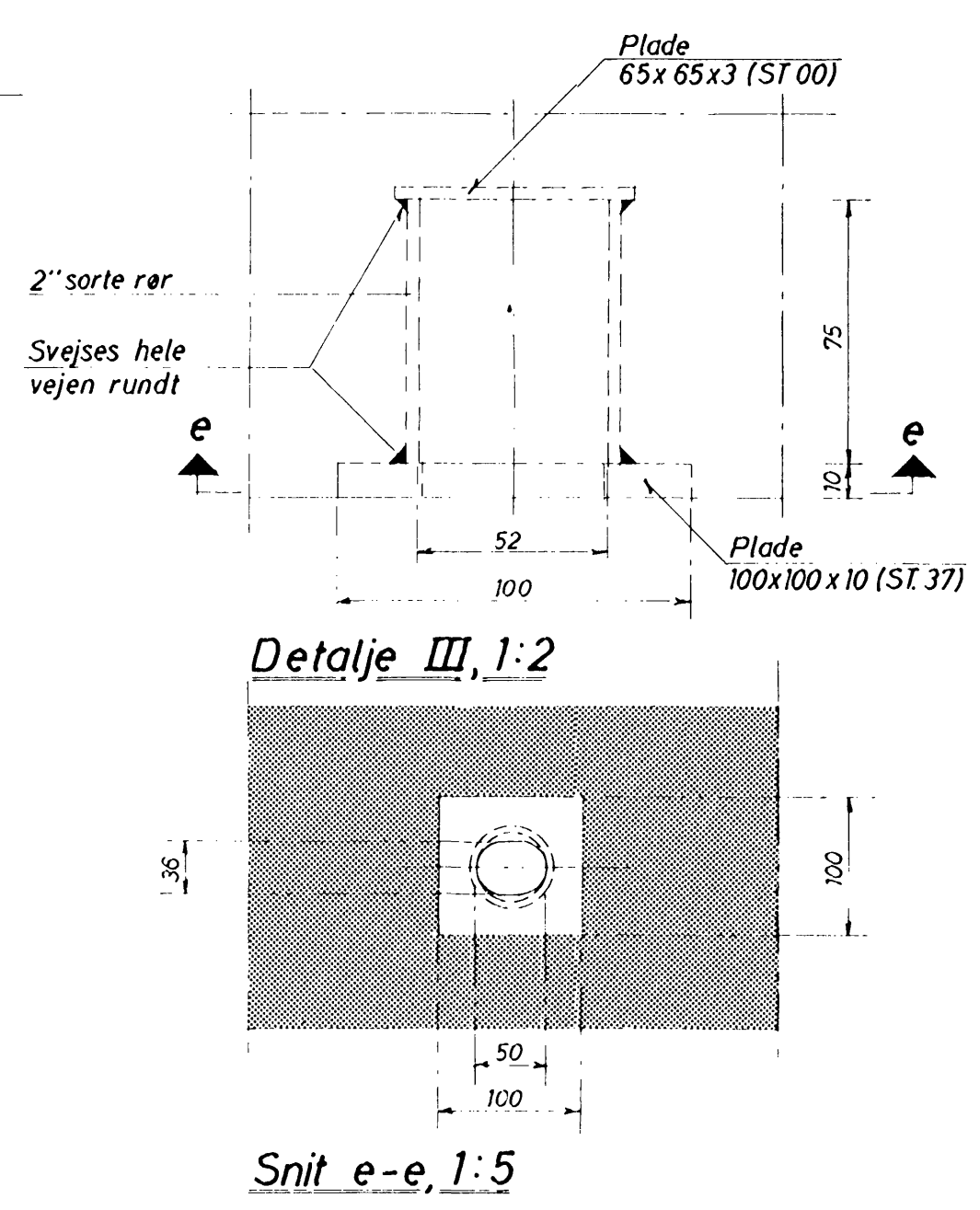
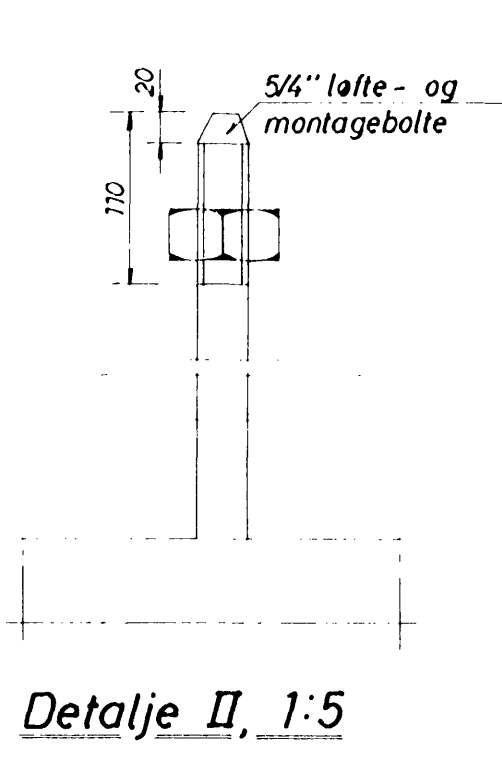
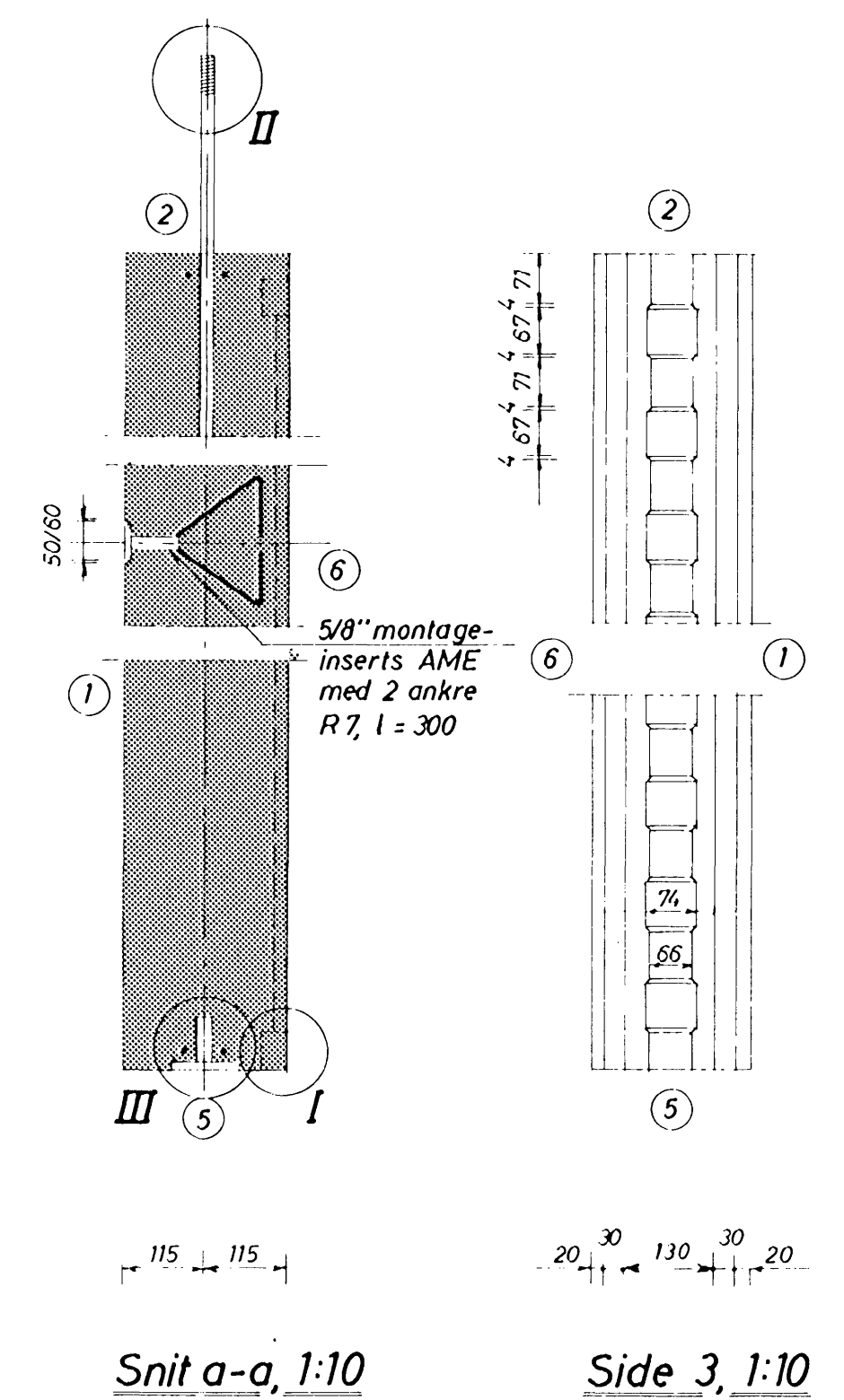
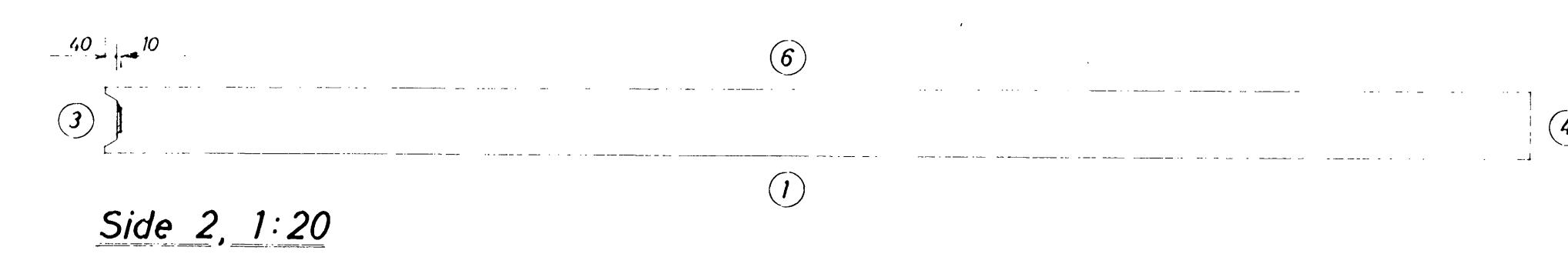
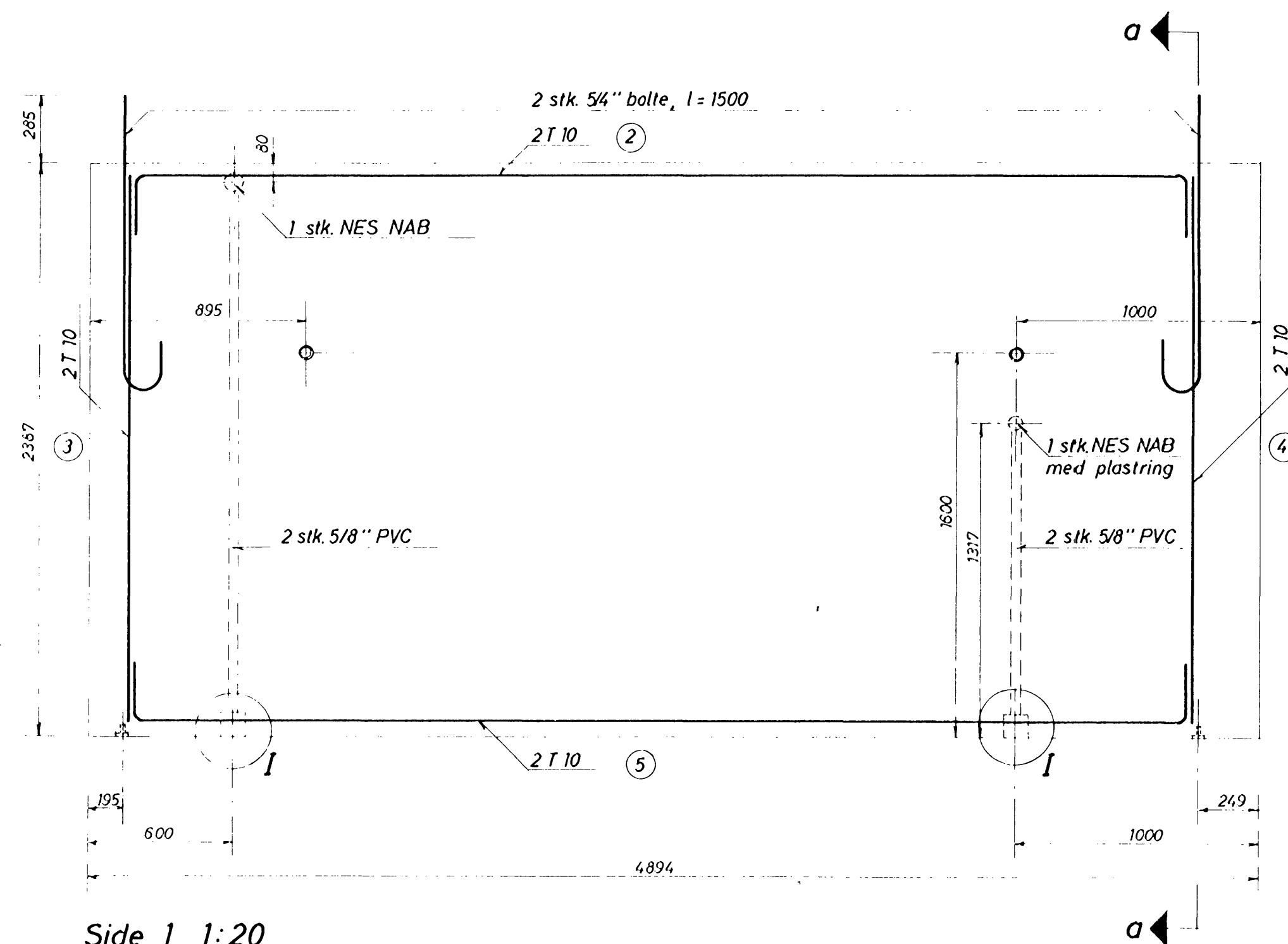
Snit e-e, 1:5

Note:  
 Armering : T = tentorstål  $\sigma_{02} \approx 5500 \text{ kg/cm}^2$   $5200 \text{ kg/cm}^2$   
 R = rundjern  $\sigma_{Br} \approx 3700 \text{ kg/cm}^2$   
 Beton :  $\delta_{T,28} \approx 240 \text{ kg/cm}^2$   
 Vand-cementtal  $\approx 0,6$   
 Største stenstørrelse = 2 cm  
 Al beton vibreres  
 Dækkende betonlag = 2 cm  
 Kontrol : Klasse A  
 Ubenevnte mål er mm  
 Jerndimensioner er mm

Byggesag nr. 249/72

Vedtaget af byrået den 20/10-72.  
 Byggesag nr. 249/72 af 20/10-72.  
 Byggesag nr. 249/72 af 20/10-72.

HR. DIREKTØR BOJE NIELSEN NÆSTVED			
<b>RÆKKEHUSE SLAGELSE</b>			
REVIDERINGSDATO:	MÅL: 1:2, 1:5, 1:10, 1:20	EMNE:	<b>Vægelement TE 4821</b>
A: G:	1:20		
B: H:	DATO: 14.8.1972		
C: I:			
D: J:	TEGN. AF: KO	SAG NR.: 1742	TEGN. NR.: 41742-83
E: K:	GODK. AF: [Signature]		
F: L:			
R. CHRISTIANSEN RÅDGIVENDE INGENIØRVIRKSOMHED 1/3			
NØRREGADE 44 • 7400 HERNING • TELEFON (07) 12 17 00 • G1R0 16167			

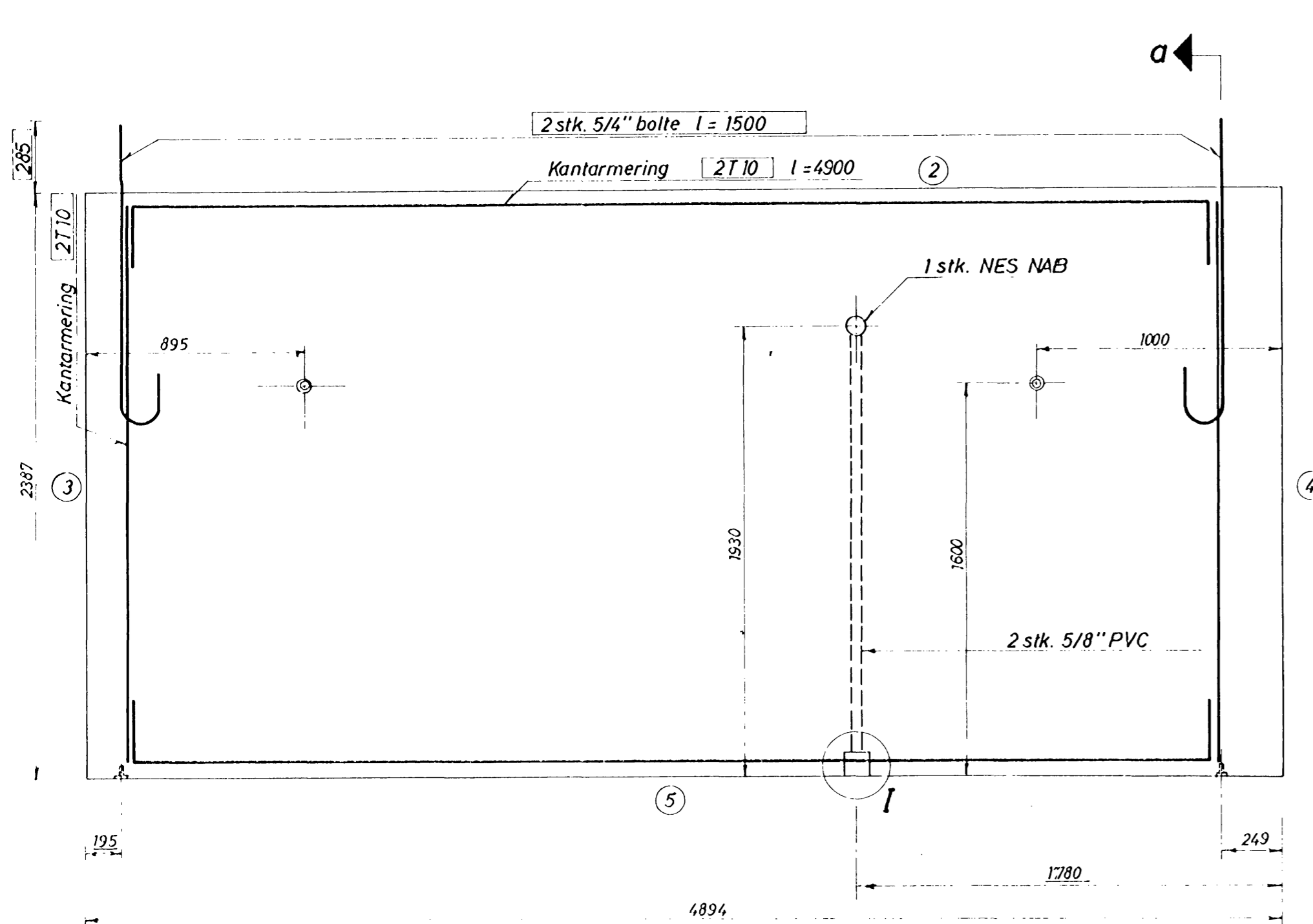


Note:  
Armering : T = tentorstål  $\sigma_{02} \approx 5600 \text{ kg/cm}^2$   $5200 \text{ kg/cm}^2$   
          : R = rundjern  $\sigma_{Br} \approx 3700 \text{ kg/cm}^2$   
Beton :  $\sigma_{T28} \approx 240 \text{ kg/cm}^2$   
          Vand-cementtal  $\approx 0,6$   
          Største stenstørrelse = 2 cm  
          Al beton vibreres  
          Dækkende betonlag = 2 cm  
Kontrol : Klasse A  
          Ubemærkede mål er mm  
          Jerndimensioner er mm  
          Vedr detalje I, se VE 4, tegn.nr. 4-1742-61

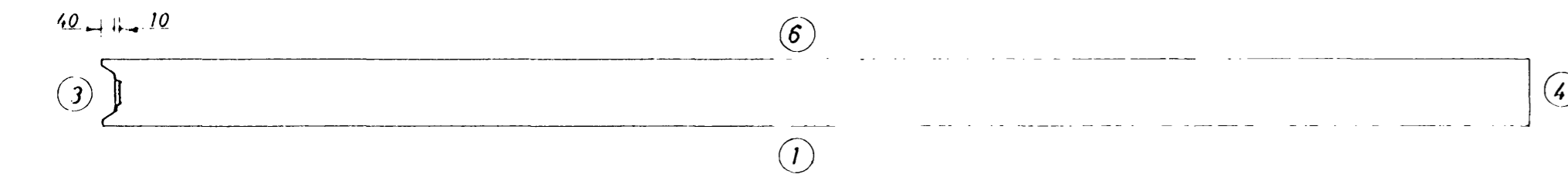
Byggesag lb. nr. 849/72

Revision af byggesag lb. nr. 849/72 af 20/10-72.  
Bygningsselskabet, Slagelse

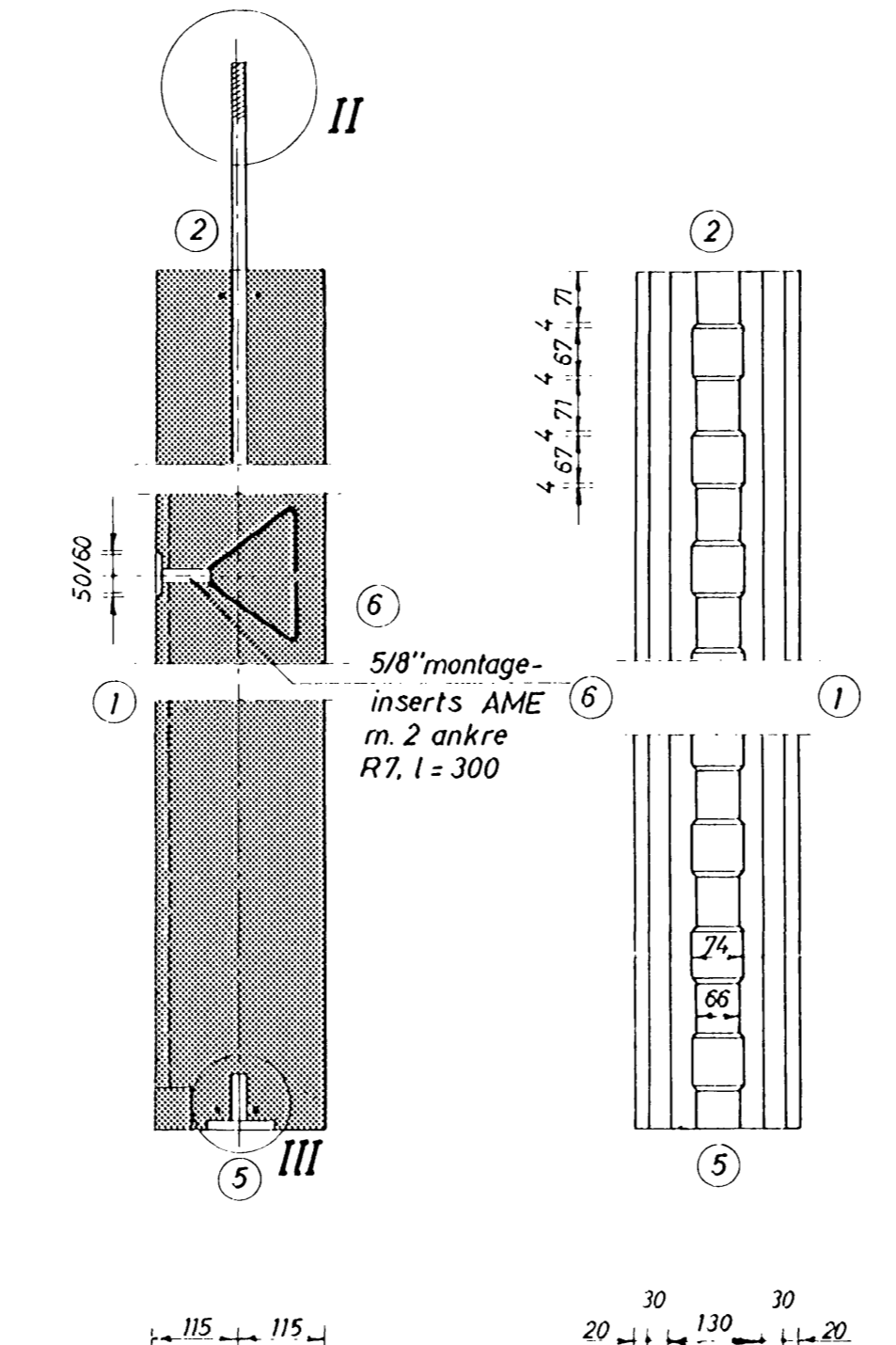
HR. DIREKTØR BØJE NIELSEN, NÆSTVED			
RÆKKEHUSE, SLAGELSE			
REVIDERINGSDATO:	MÅL: 1:2:5:10:20	EMNE:	
A: G:	DATE: 18.8.1972	Vægelement TE 4870	
B: H:	TEGN. AF: AD	SAG NR.: 1742	TEGN. NR.: 4-1742-84
C: I:	GOOK. AF: [Signature]		
D: J:			
E: K:			
F: L:			
R. CHRISTIANSEN RÅDGIVENDE INGENIØRVIRKSOMHED I/S			
NØRREGADE 14 ■ 7100 HERNING ■ TELEFON (07) 12 17 00 ■ GIRO 16167			



Side 1, 1:20

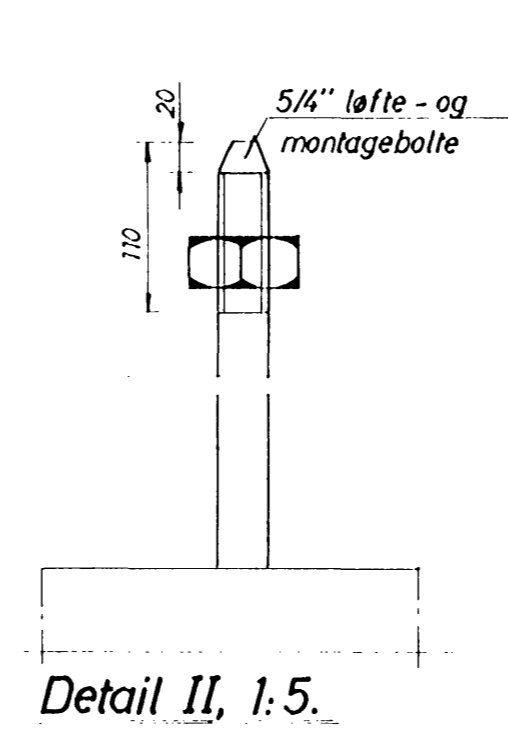


Side 2, 1:20

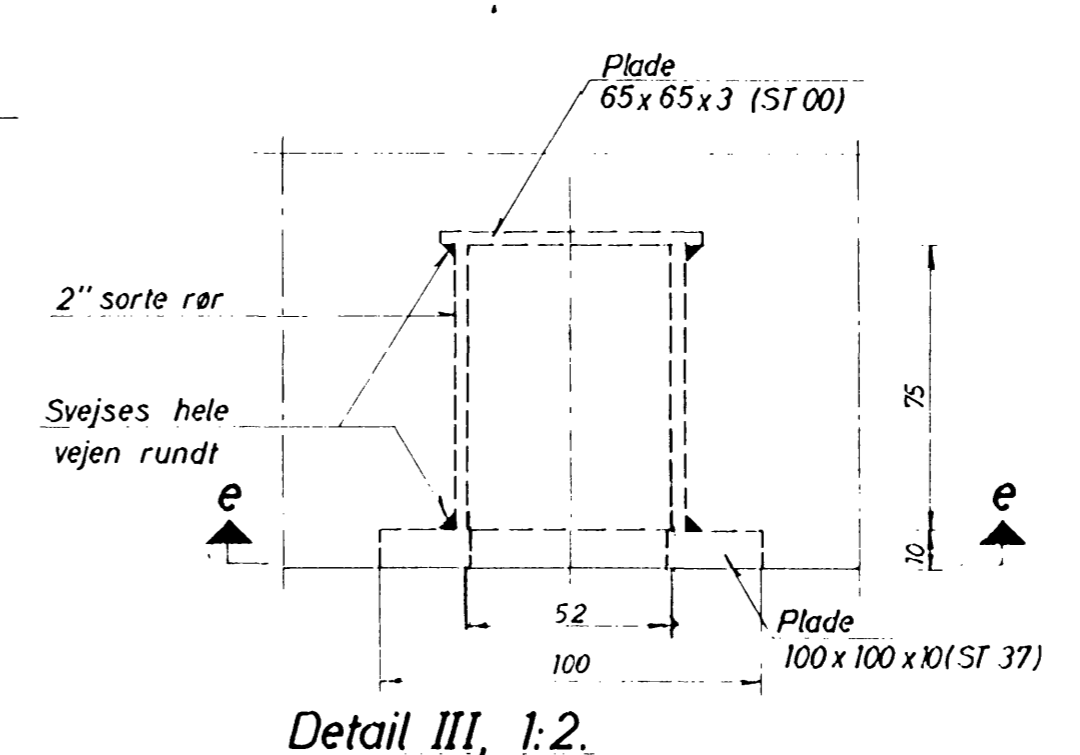


Snit a-a, 1:10

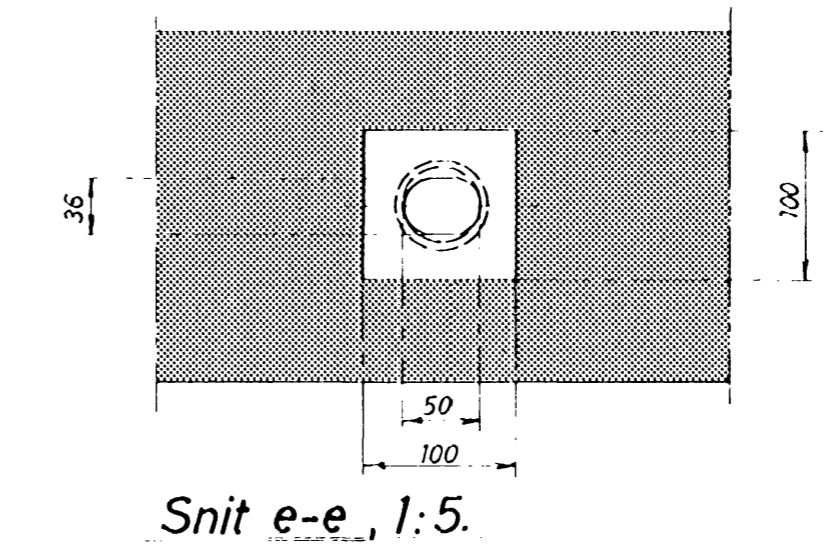
Side 3, 1:10



Detail II, 1:5



Detail III, 1:2



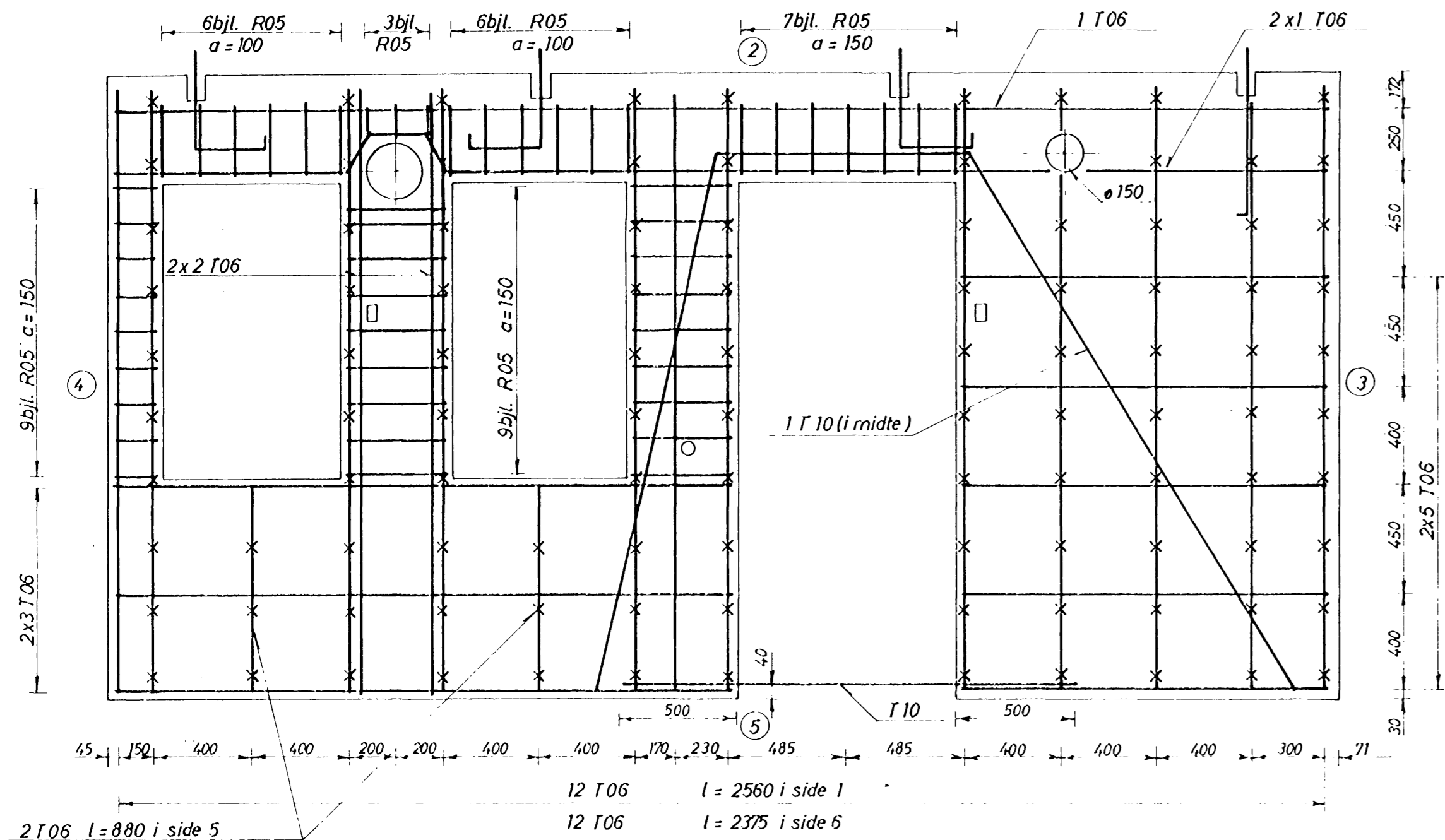
Snit e-e, 1:5

Note:  
 Armering : T = tentorstål  $\sigma_{Q2} \approx 5600 \text{ kg/cm}^2$ ,  $5200 \text{ kg/cm}^2$   
 : R = rundjern  $\sigma_{Br} \approx 3700 \text{ kg/cm}^2$   
 Beton :  $\sigma_{T28} \approx 240 \text{ kg/cm}^2$   
 Vand-cementtal  $\approx 0,6$   
 Største stenstørrelse = 2 cm  
 Al beton vibreres  
 Dækkende betonlag = 2 cm  
 Kontrol : Klasse A  
 Ubenevnte mål er mm  
 Jerndimensioner er mm  
 Vedr. detail I se VE 4 tegn.nr. 4-1742-61

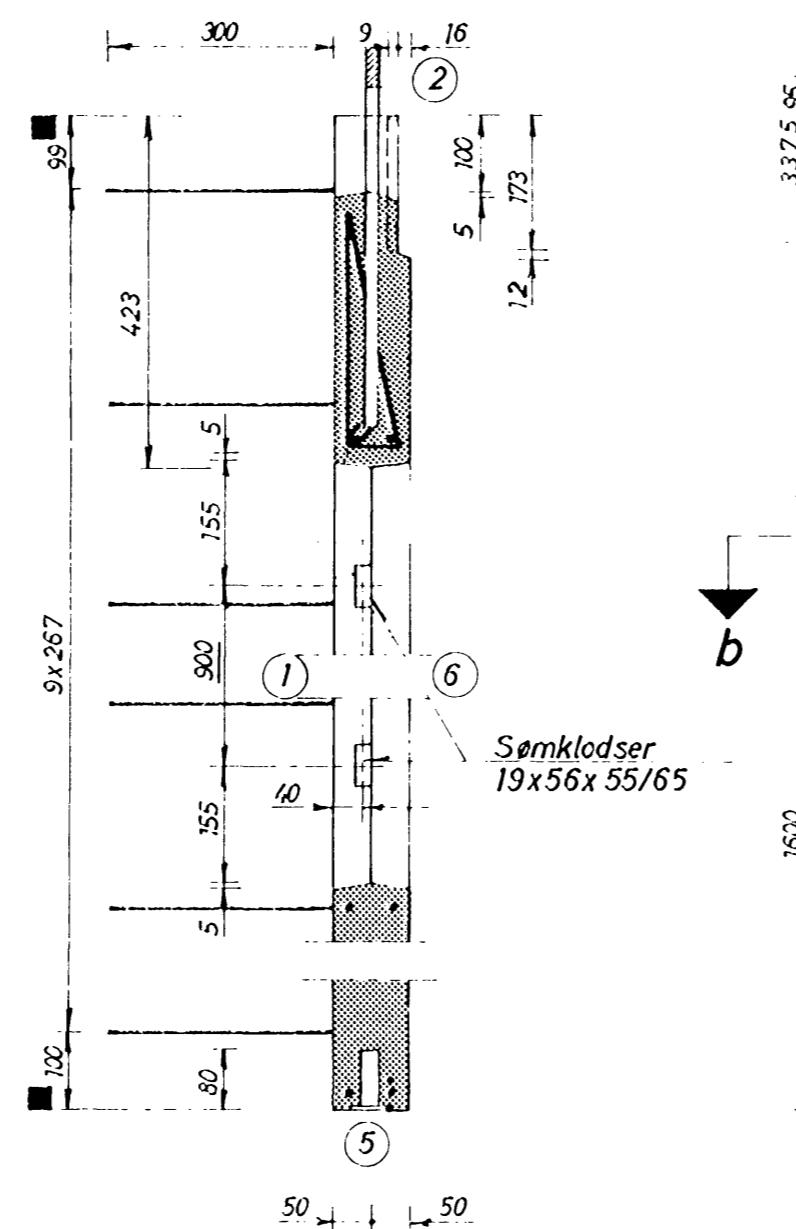
Dyggessag lb. nr. 249/72.

Indehaver til Dyggessag lb. nr. 249/72 af 20/10-72.  
 Dyggessag lb. nr. 249/72, Slagelse

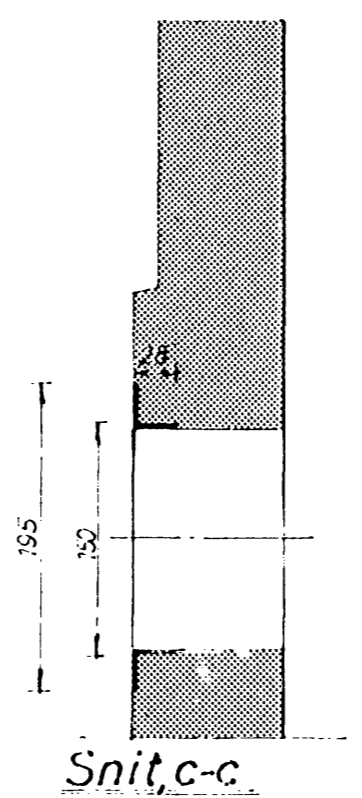
HR. DIREKTØR BØJE NIELSEN NÆSTVED		
RÆKKEHUSE SLAGELSE		
REVIDERINGSDATO:	MÅL: 1:2:5:10:20	EMNE:
A: G:	DATE: 18.8.1972	Vægelement TE 4871
B: H:		
C: I:		
D: J:		
E: K:	TEGN. AF: JL	SAG NR.: 1742
F: L:	GOOK. AF: / /	TEGN. NR.: 4-1742-85
R. CHRISTIANSEN RÅDGIVENDE INGENIØRVIRKSOMHED/13		
NØRREGADE 14 ■ 7100 HERNING ■ TELEFON (07) 12 17 00 ■ GIRO 16167		



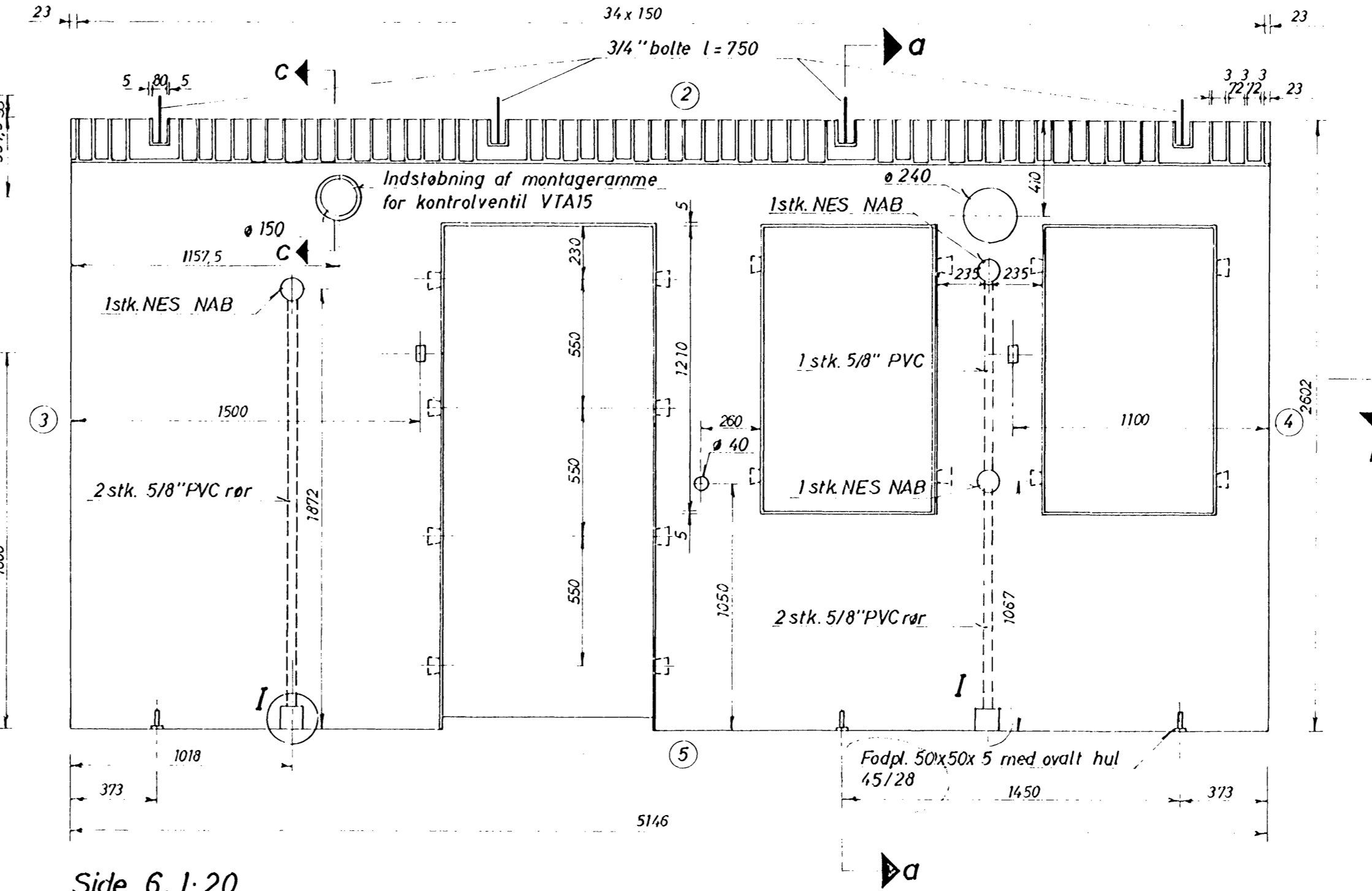
Side 1 med arnering, 1:20



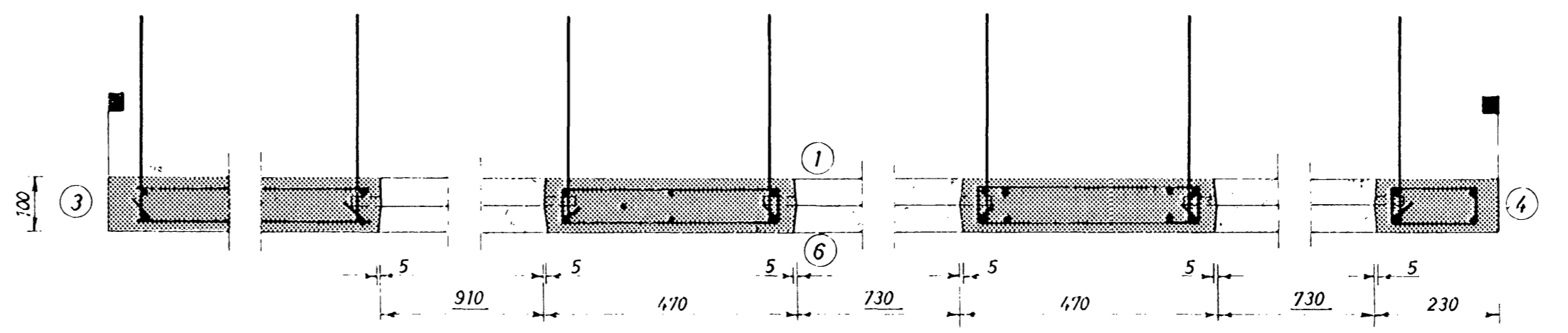
Snit a-a, 1:10



Snit c-c



Side 6, 1:20



Snit b-b, 1:10

Note:  
 Armering : T = tenorstål  $\sigma_{02} \approx 5600 \text{ kg/cm}^2$   $\sigma_{200} \text{ kg/cm}^2$   
 : R = rundjern  $\sigma_{Br} \approx 3700 \text{ kg/cm}^2$   
 Beton :  $\delta T = 240 \text{ kg/cm}^2$   
 Vand-cementtal  $\approx 0,6$   
 Største stenstørrelse = 2 cm  
 Al beton vibreres  
 Dækkende betonlag = 15 mm  
 Kontrol : Klasse A  
 Ubenevnte mål er mm  
 Jerndimensioner er mm  
 x: betegner stritter  $\phi 4 \text{ mm}$ ,  
 kvalitet 1/8 hård tinbrønde  
 Vedr. detail I se VE 4 tegn. nr. 4-1742-61  
 ■ : rått afrevet

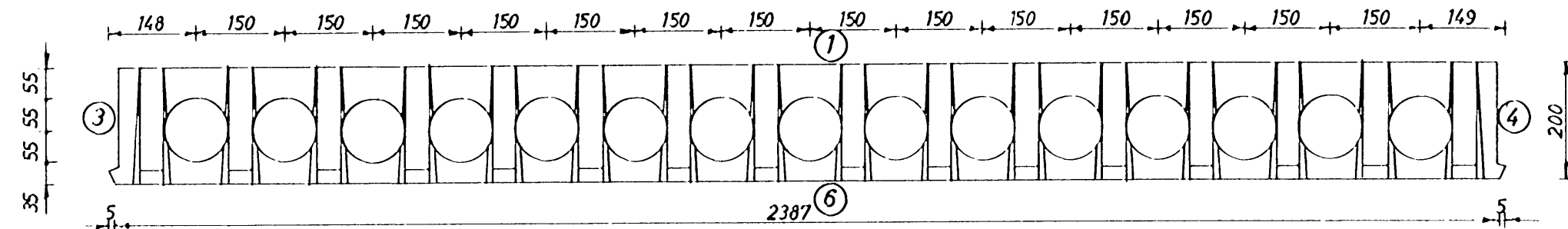
Byggesag lb. nr. 249/72

Byggesag lb. nr. 249/72 af 20/10-72.  
 Bygningens tekniske tegninger, 3. udg. 1972

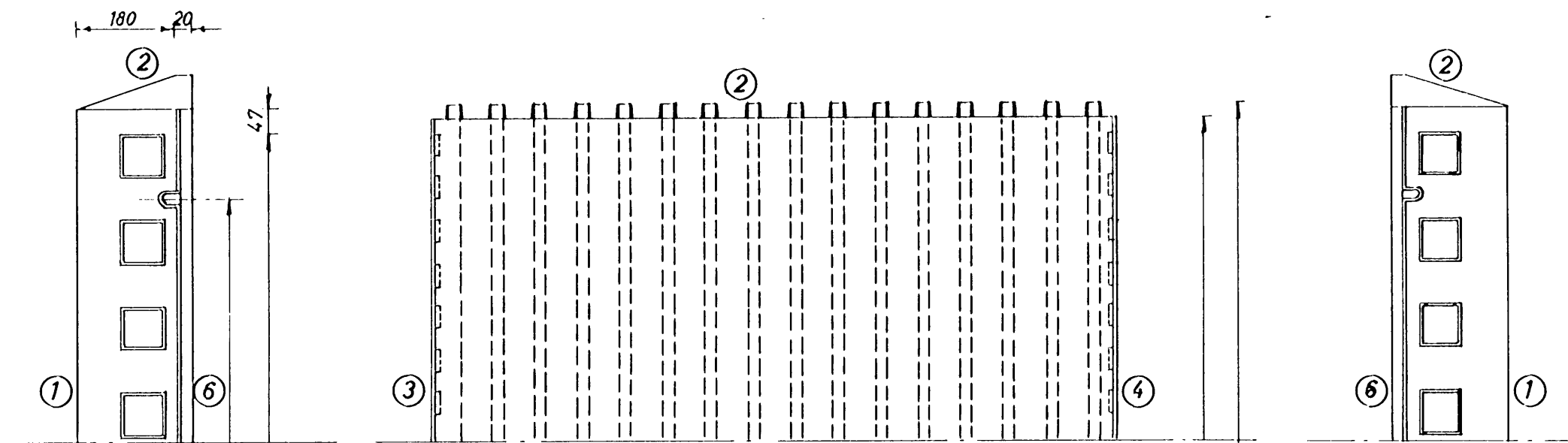
HR. DIREKTØR BØJE NIELSEN NÆSTVED		
RÆKKEHUSE, SLAGELSE		
REVIDERINGSDATO: A: 8. 9. 1972 B: 22. 9. 1972 C: D: E: F:	MÅL: 1:10:20 DATO: 17.8. 1972 TEGN. AF: JL GODK. AF:	EMNE: <b>Vægelement LE 5380</b> SAG NR.: 1742 TEGN. NR.: 4-1742-86 B
R. CHRISTIANSEN RÅDGIVENDE INGENIØRVIRKSOMHED A/S		
NØRREGADE 44 ■ 7400 HERNING ■ TELEFON (07) 12 17 00 ■ GIRO 16167		



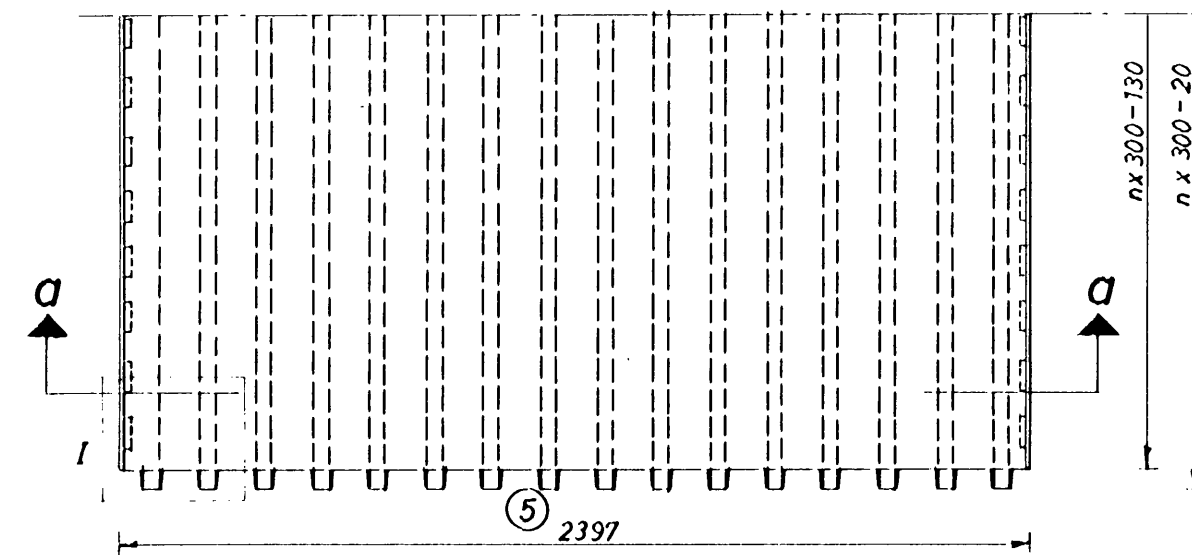




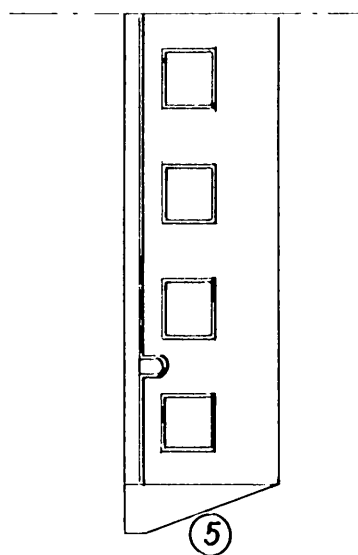
Side 5, 1:10.



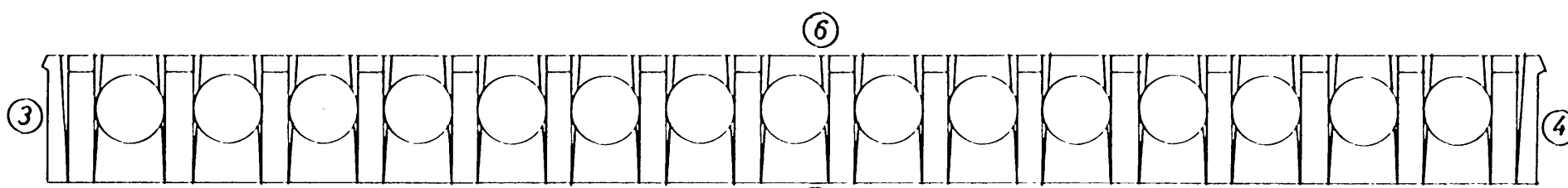
Side 4, 1:10.



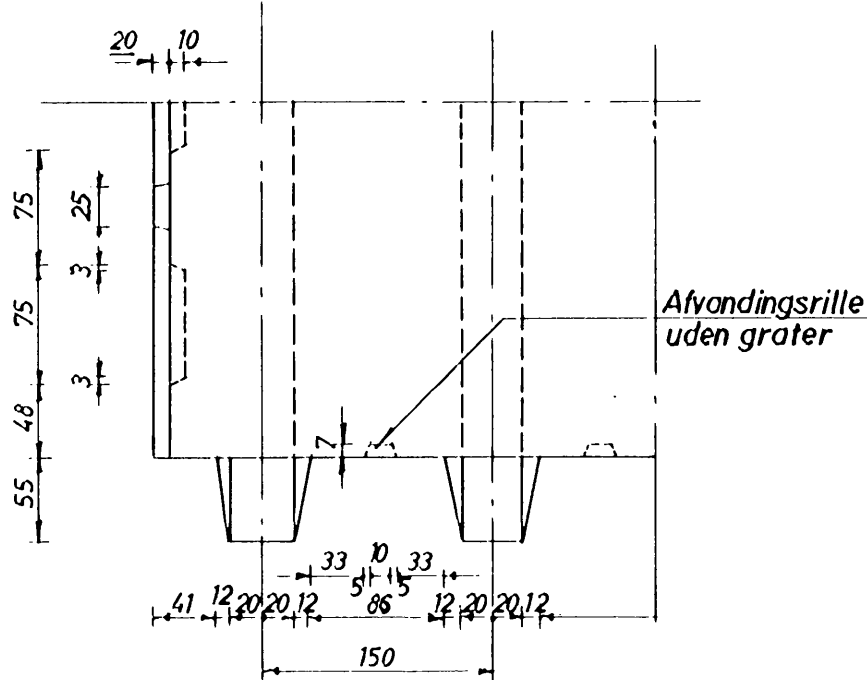
Side 1, 1:20.



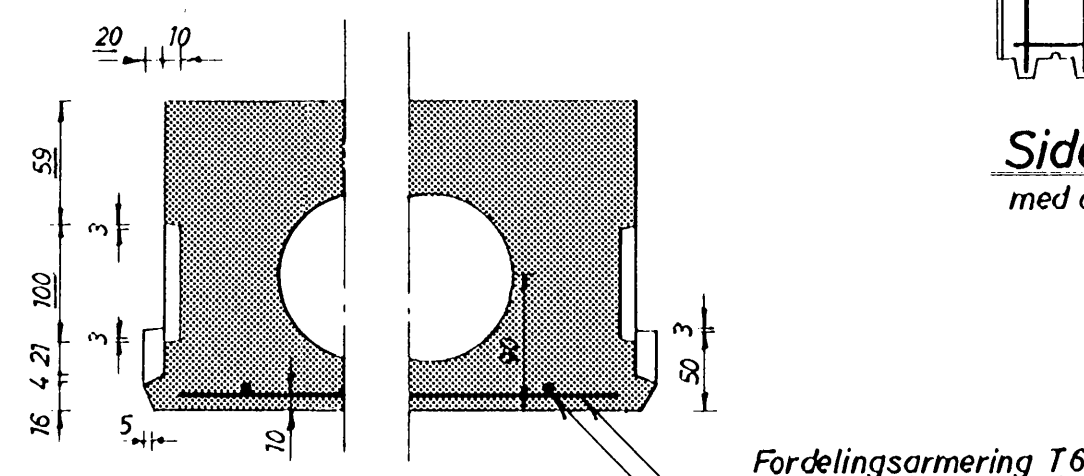
Side 3, 1:10.



Side 2, 1:10.

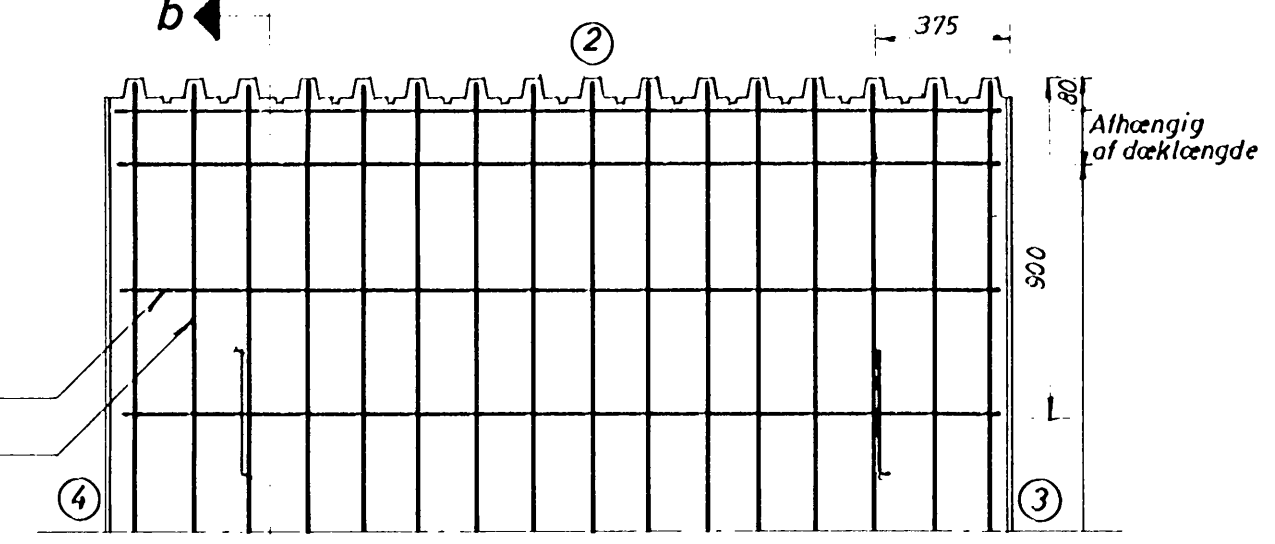


Detail 1, 1:5.



Snit a-a, 1:5.

Snit b-b, 1:10



Side 6, 1:20.

med armering, afvandingsriller og løftebj.

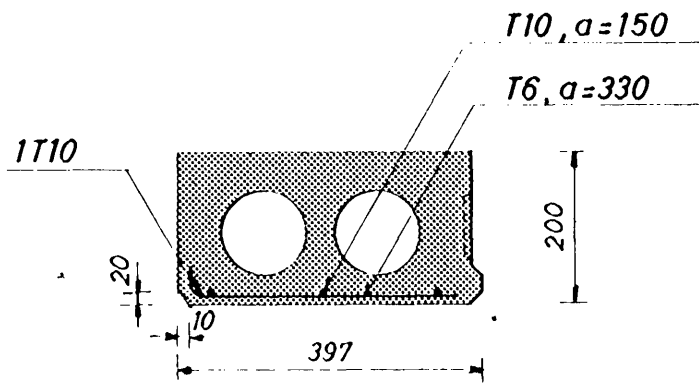
Løftebjl. R 14

Ubenevnte mål er mm.

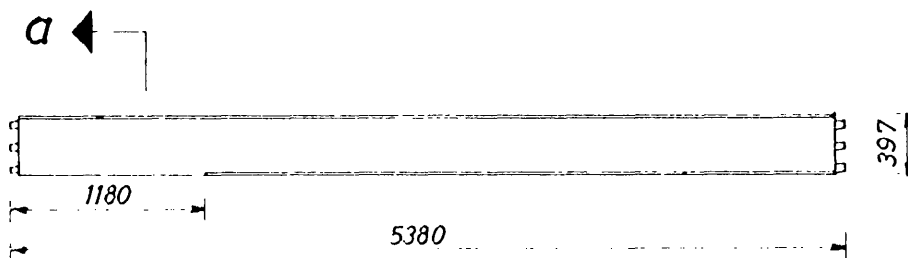
Byggesag lb. nr. 84972

Revideringsdato: 20/10-72.  
Byggesag lb. nr. 84972 af 20/10-72.

HR. DIREKTØR BØJE NIELSEN, NÆSTVED			
<b>RÆKKEHUSE - SLAGELSE</b>			
REVIDERINGSDATO:	MÅL: 1:20	EMNE:	Dækelement, t = 20,0 cm Grundtegning RE 10
A: 8.9.1972	G:	1:10, 1:5	
B:	H:	DATO: 6.9.1972	SAG NR.: 1742
C:	I:	TEGN. AF: KD	
D:	J:	GODK. AF:	
E:	K:		
F:	L:		
R. CHRISTIANSEN		RÅDGIVENDE INGENIØRVIRKSOMHED <sup>1/2</sup> ,	
NØRREGADE 44 • 7100 HERNING • TELEFON (07) 12 17 00 • GIRO 16167			



Snit a - a , 1 : 10



Plan, 1:50

Note:

$\delta T_{28} \geq 240 \text{ kg/cm}^2$

Dækkende betønlag = 1 cm

Ubemærkede mål er mm

Øvrige mål og detaljer se grundtegning RE 10

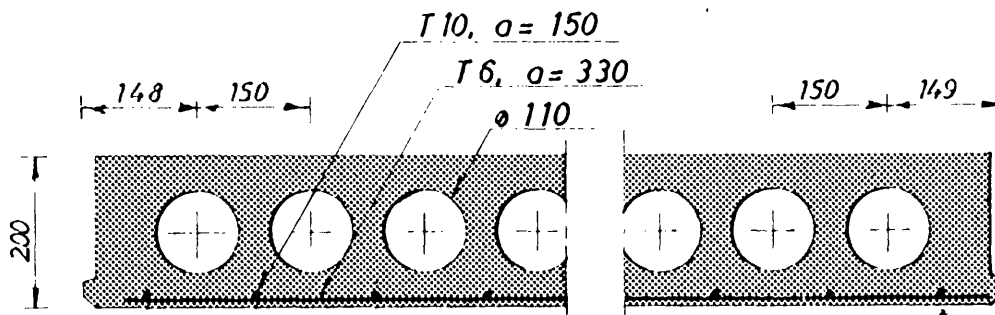
tegn. nr. 4-1742-88

Byggesag nr. 24972

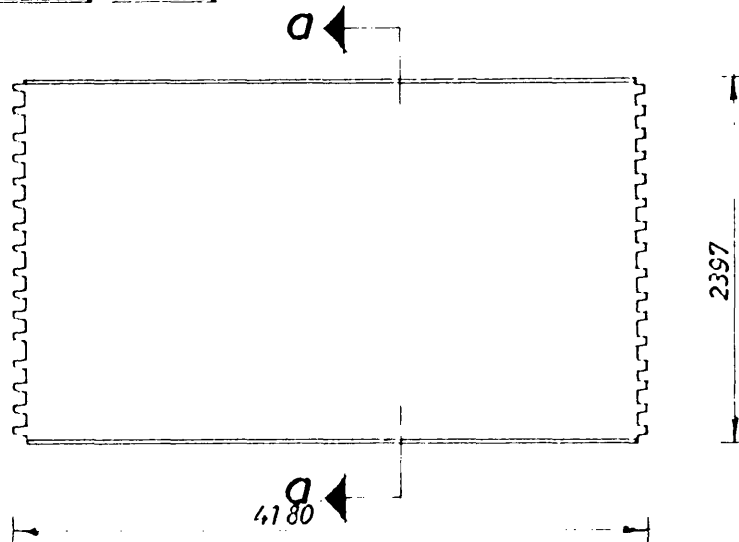
24972 af 20/10-72.

HR. DIREKTØR BØJE NIELSEN, NÆSTVED			
<b>RÆKKEHUSE - SLAGELSE</b>			
REVIDERINGSDATO:	MÅL: 1:10, 1:50	EMNE:	
A:                    G:	DATO: 30.8.1972	<b>Dækelement RE 065440</b>	
B:                    H:			
C:                    I:	TEGN. AF: LP	SAG NR.: 1742	TEGN. NR.: 4-1742-89
D:                    J:	GODK. AF: <i>[Signature]</i>		
E:                    K:	R. CHRISTIANSEN RÅDGIVENDE INGENIØRVIRKSOMHED I/S		
F:                    L:			
NØRREGADE 44 ■ 7400 HERNING ■ TELEFON (07) 12 17 00 ■ GIRO 16167			

31.19.8772



Snit a-a, 1:10



Plan, 1:50

Note:

$\delta_{T,28} \approx 240 \text{ kg/cm}^2$

Dækkende betonlag = 1 cm

Øvrige mål og detaljer se grundtegning

RE 10, tegn. nr. 4-1742-88

Byggesag 15. nr. 249/72.

249/72 af 20/10-72.

HR. DIREKTØR BØJE NIELSEN, NÆSTVED

**RÆKKEHUSE, SLAGELSE**

REVIDERINGSDATO:

MÅL: 1:10, 1:50

EMNE:

A: G:  
B: H:  
C: I:  
D: J:  
E: K:  
F: L:

DATE: 31.8.1972

**Dækelement RE 244200**

TEGN. AF: EN  
GODK. AF: *[Signature]*

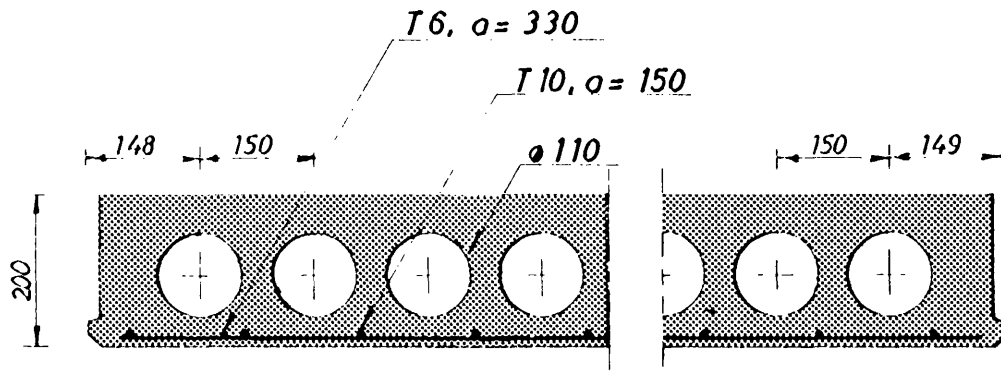
SAG NR.: 1742

TEGN. NR.: 4-1742-90

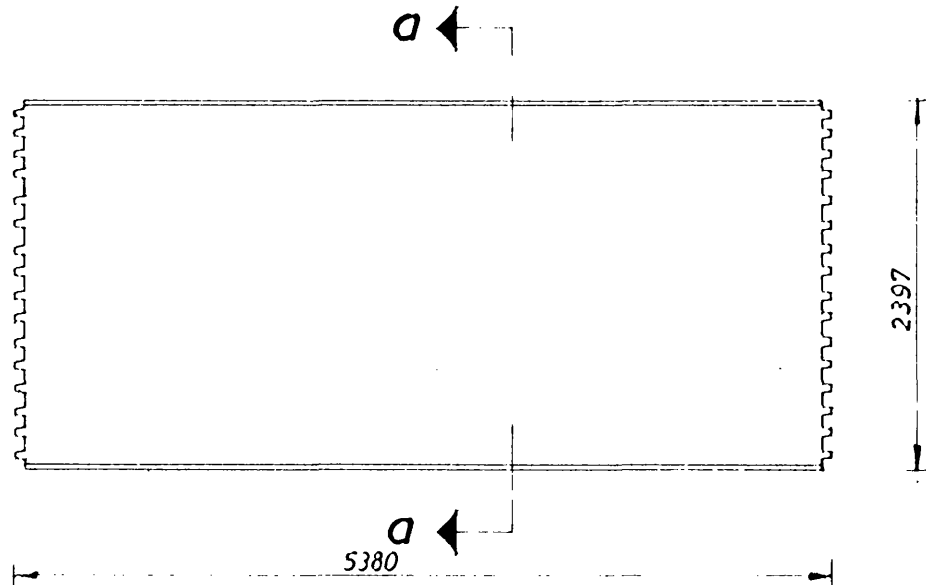
**R. CHRISTIANSEN RÅDGIVENDE INGENIØRVIRKSOMHED I/S**



NØRREGADE 44 ■ 7400 HERNING ■ TELEFON (07) 12 17 00 ■ GIRO 16167



Snit a-a, 1:10



Plan, 1:50

Note:

$\delta_{T,28} \approx 240 \text{ kg/cm}^2$

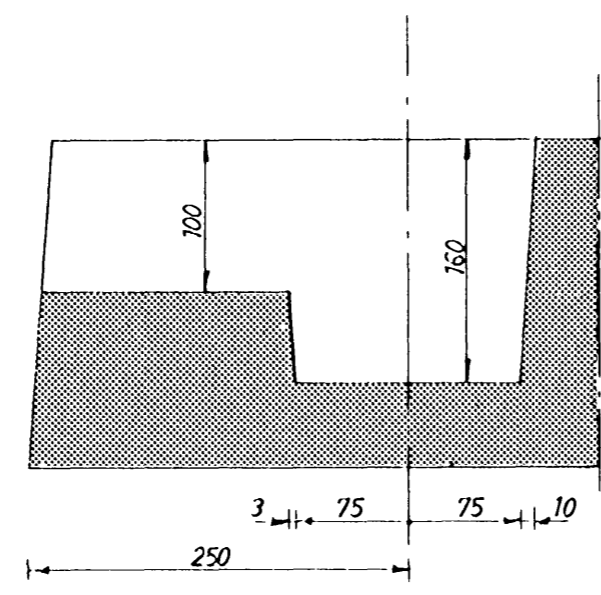
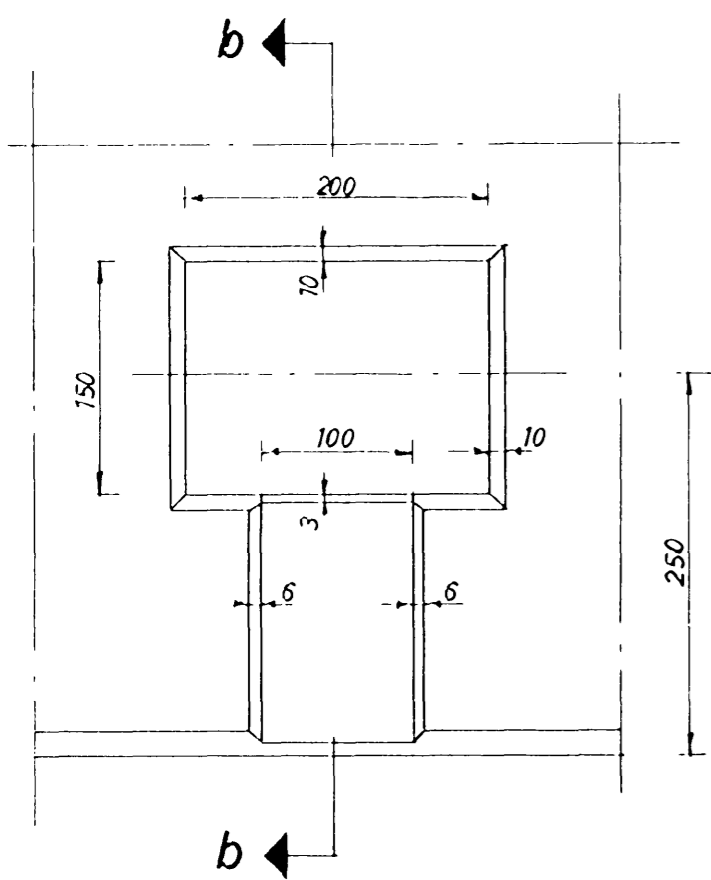
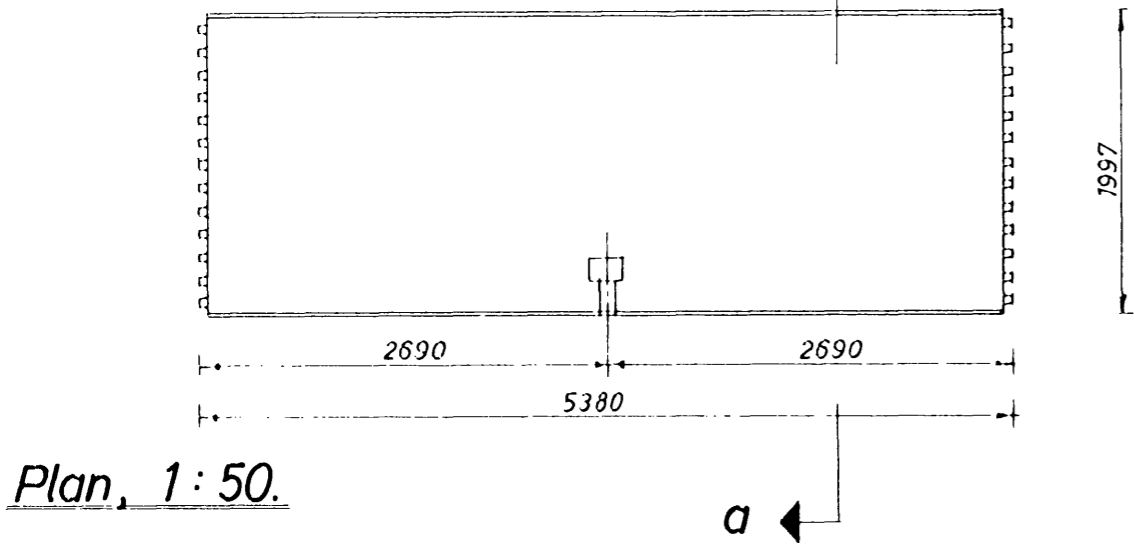
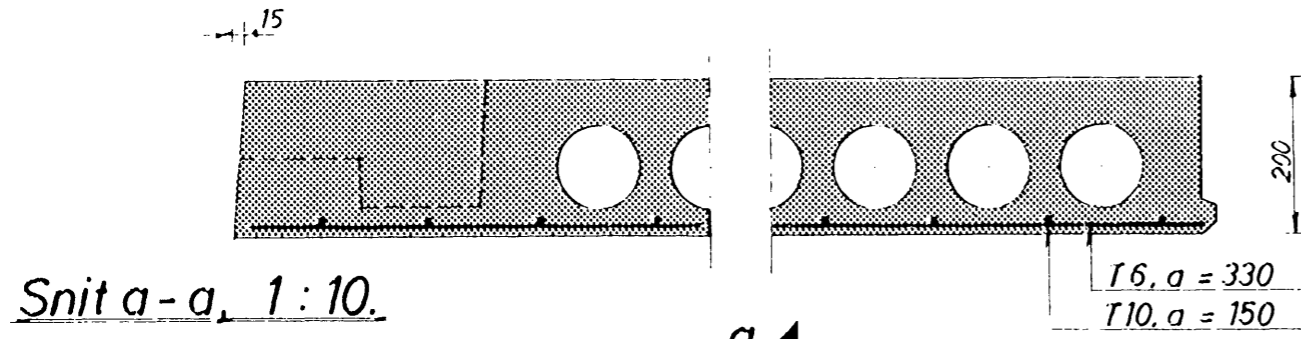
Dækkende betonlag = 1 cm

Øvrige mål og detaljer se grundtegning RE 10, tegn. nr. 4-1742-88

Byggesag lb. nr. 249172

249172 af 20/10-72  
 S. S. S. S.

HR. DIREKTØR BØJE NIELSEN, NÆSIVED			
RÆKKEHUSE, SLAGELSE			
REVIDERINGSDATO:	MÅL: 1:10, 1:50	EMNE:	
A: G:	DATE: 31.8.1972	Dækelement RE 245400	
B: H:	TEGN. AF: EN	SAG NR.: 1742	TEGN. NR.: 4-1742-91
C: I:	GODK. AF:		
D: J:			
E: K:			
F: L:			
R. CHRISTIANSEN		RÅDGIVENDE INGENIØRVIRKSOMHED I/S	
		NØRREGADE 44 ■ 7400 HERNING ■ TELEFON (07) 12 17 00 ■ GIRO 16167	

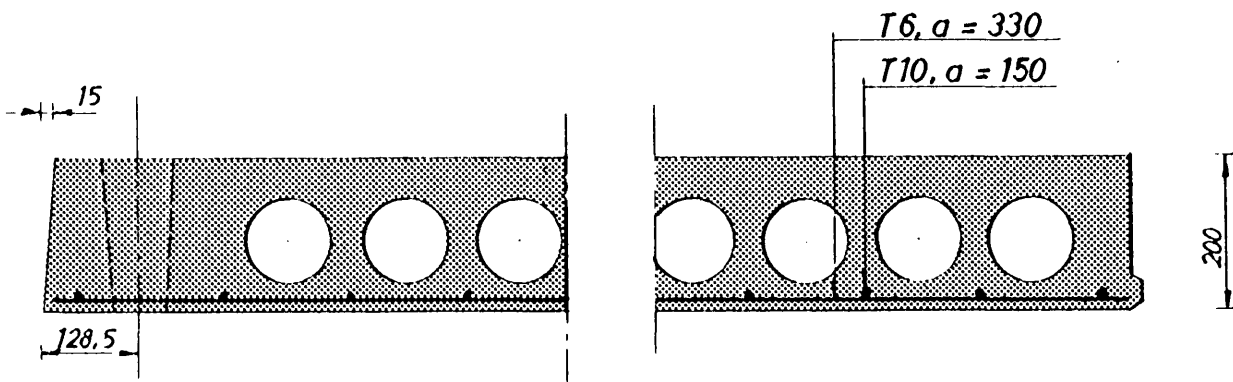


Note:  
 $\sigma_{T,28} \geq 240 \text{ kg/cm}^2$   
 Dækkende betonlag = 1 cm  
 Ubemærkede mål er mm  
 Øvrige mål og detaljer, se grundtegn. RE 10,  
 tegn. nr. 4-1742-88

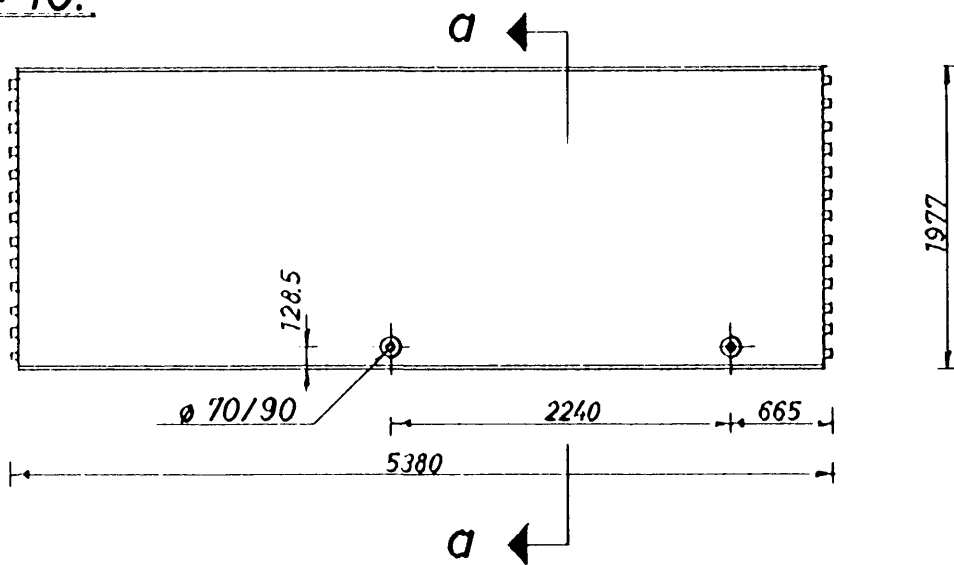
Byggesag nr. 249/72

Revideret af: [Signature]  
 Dato: 24/10-72  
 Byggesag nr. 249/72 af 20/10-72

HR. DIREKTØR BØJE NIELSEN, NÆSTVED <b>RÆKKEHUSE SLAGELSE</b>			
REVIDERINGSDATO: A: G: B: H: C: I: D: J: E: K: F: L:	MÅL: 1:50 1:10, 1:5 DATO: 30. 8. 1972	EMNE: <b>Dækelement RE 245420</b>	
TEGN. AF: KD GODK. AF: [Signature]		SAG NR.: 1742	TEGN. NR.: 4-1742-92
<b>R. CHRISTIANSEN</b>		<b>RÅDGIVENDE INGENIØRVIRKSOMHED A/S</b>	
NØRREGADE 44 ■ 7400 HERNING ■ TELEFON (07) 12 17 00 ■ GIRO 16167			



Snit a - a, 1 : 10.



Plan, 1 : 50.

Note:

$\sigma_{r,28} \geq 240 \text{ kg/cm}^2$

Dækkende betonlag = 1 cm

Ubekævnede mål i mm

Øvrige mål og detaljer, se grundtegn. RE 10,

tegn. nr. 4-1742-88

Byggesag nr. 249/72.

Medfører til byggetilladelse  
 lb. nr. 249/72 af 20/10-72.  
 Bygningsspektorens kontor, Slagelse

HR. DIREKTØR BØJE NIELSEN, NÆSTVED  
**RÆKKEHUSE SLAGELSE**

REVIDERINGSDATO:

MÅL: 1 : 50  
 1 : 10

EMNE:

**Dækelement RE 245428**

- A:            G:
- B:            H:
- C:            I:
- D:            J:
- E:            K:
- F:            L:

DATE: 30. 8. 1972

TEGN. AF: *KD*  
 GODK. AF: *[Signature]*

SAG NR.: 1742

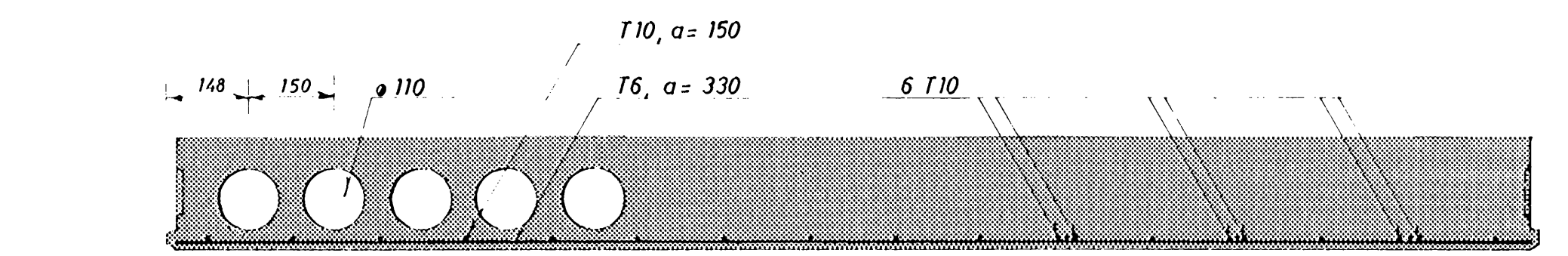
TEGN. NR.: **4-1742-93**

**R. CHRISTIANSEN**

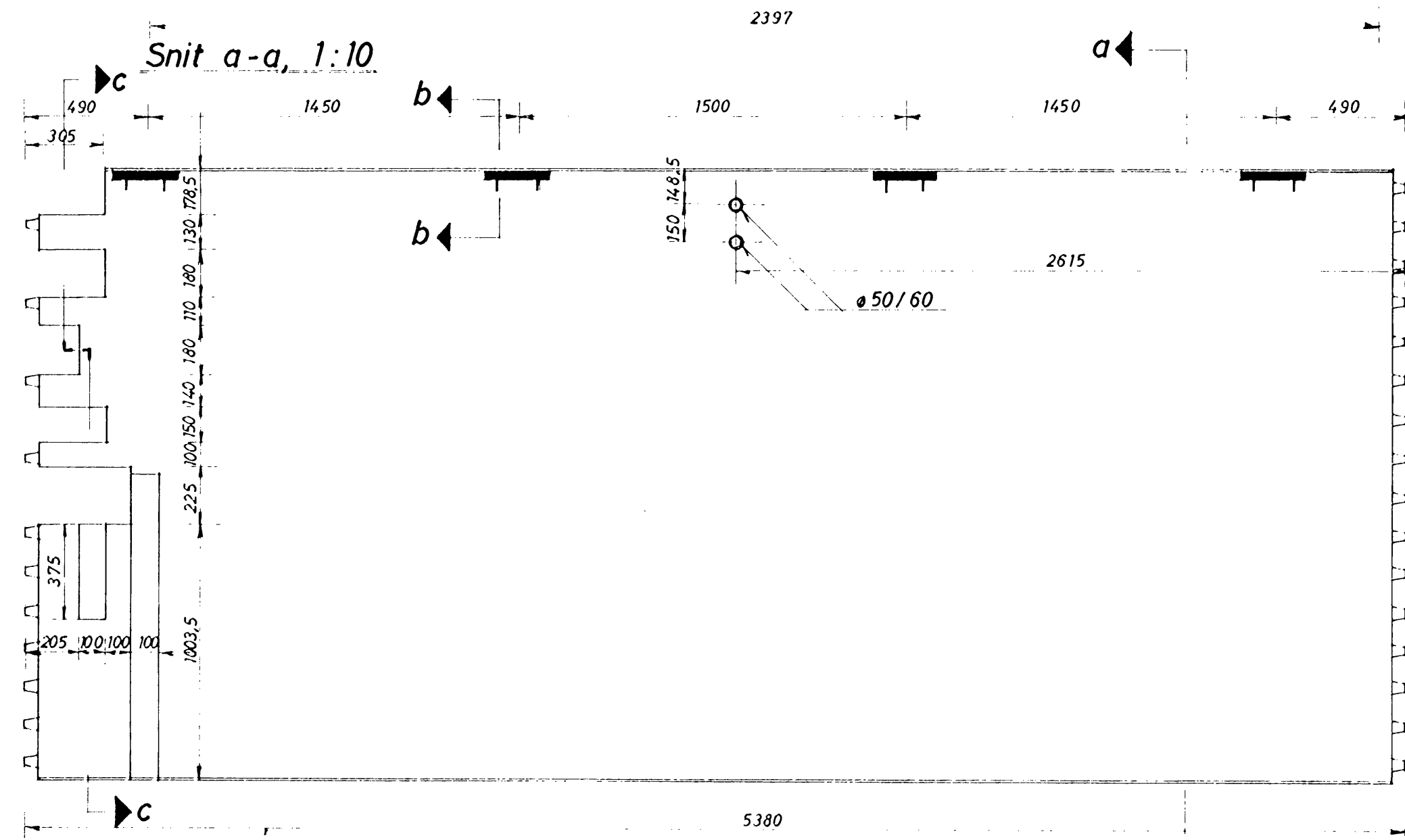
**RÅDGIVENDE INGENIØRVIRKSOMHED I/S**



NØRREGADE 44 ■ 7400 HERNING ■ TELEFON (07) 12 17 00 ■ GIRO 16167

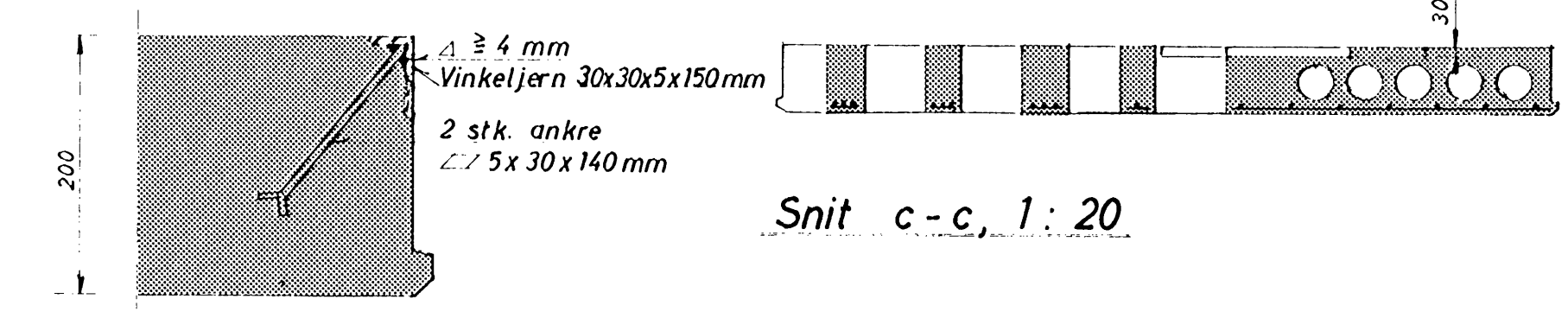


200



2397

Plan, 1:20



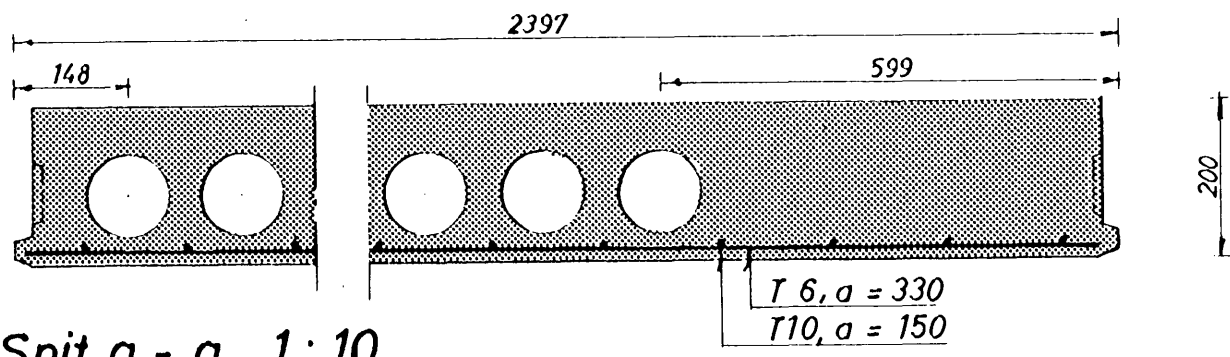
Snit b-b, 1:5

Snit c-c, 1:20

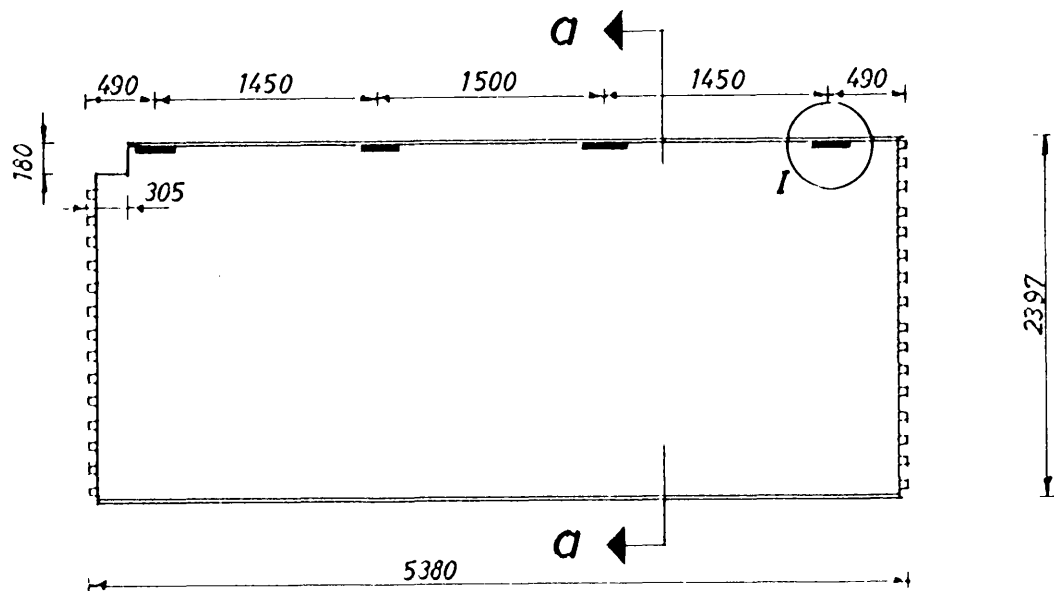
Note:  
 $\sigma_{T,28} = 240 \text{ kg/cm}^2$   
 Dækkende betonlag = 1 cm  
 Ubenevnte mål i mm  
 Øvrige mål og detaljer se grundtegning RE 10  
 tegn. nr. 4-1742-88.

21/11 72  
 20/10-72  
 Bygningsinspektorens kontor, Slagelse

HR. DIREKTØR BØJE NIELSEN, NÆSTVED			
<b>RÆKKEHUSE, SLAGELSE</b>			
REVIDERINGSDATO:	MÅL: 1:20, 1:10, 1:5	EMNE:	<b>Dækelement RE 245432</b>
A: G: B: H: C: I: D: J: E: K: F: L:	DATE: 30.8. 1972	SAG NR.: 1742	
TEGN. AF: BH GODK. AF: [Signature]		TEGN. NR.: 4-1742-94	
R. CHRISTIANSEN RÅDGIVENDE INGENIØRVIRKSOMHED I/S			
NØRREGADE 44 ■ 7100 HERNING ■ TELEFON (07) 12 17 00 ■ GIRO 16167			



Snit a - a, 1:10.

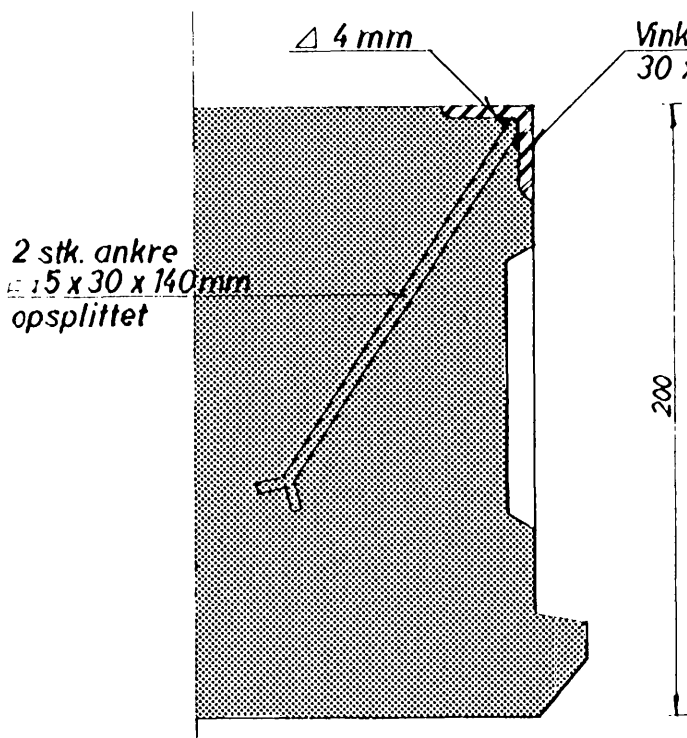


Plan, 1:50.

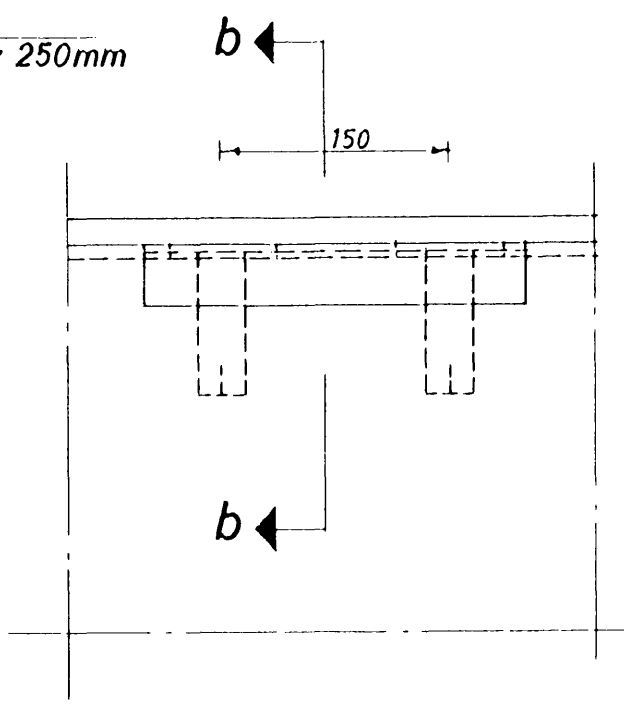
Note:  
 $\sigma_{T,28} \geq 240 \text{ kg/cm}^2$   
 Dækkende betonlag = 1 cm  
 Ubenevnte mål er mm.  
 Øvrige mål og detaljer, se grundtegn. RE 10,  
 tegn. nr. 4-1742-88

Byggesag nr. 24982


Hermed er det bekræftet at  
 bl. nr. 249/72 af 20/10-72  
 er godkendt af R. Christensen



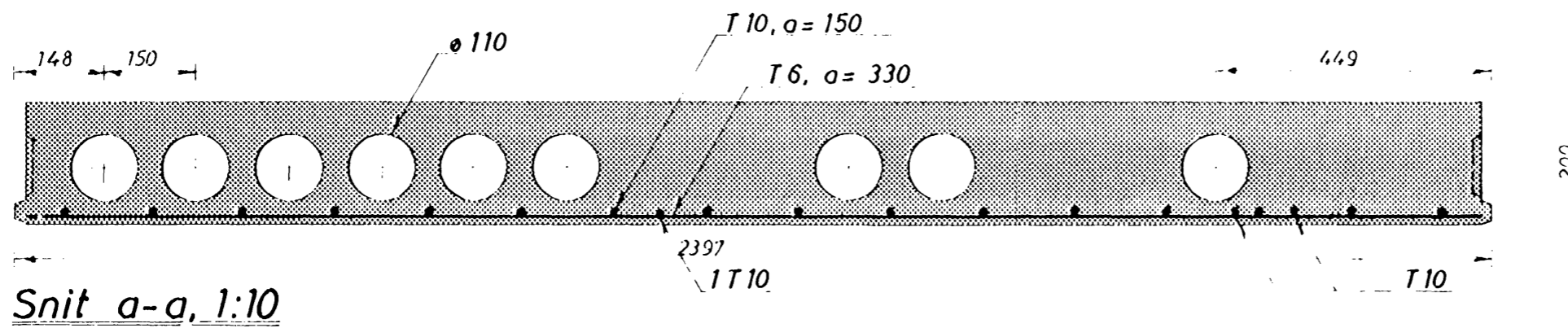
Snit b - b, 1:2,5.



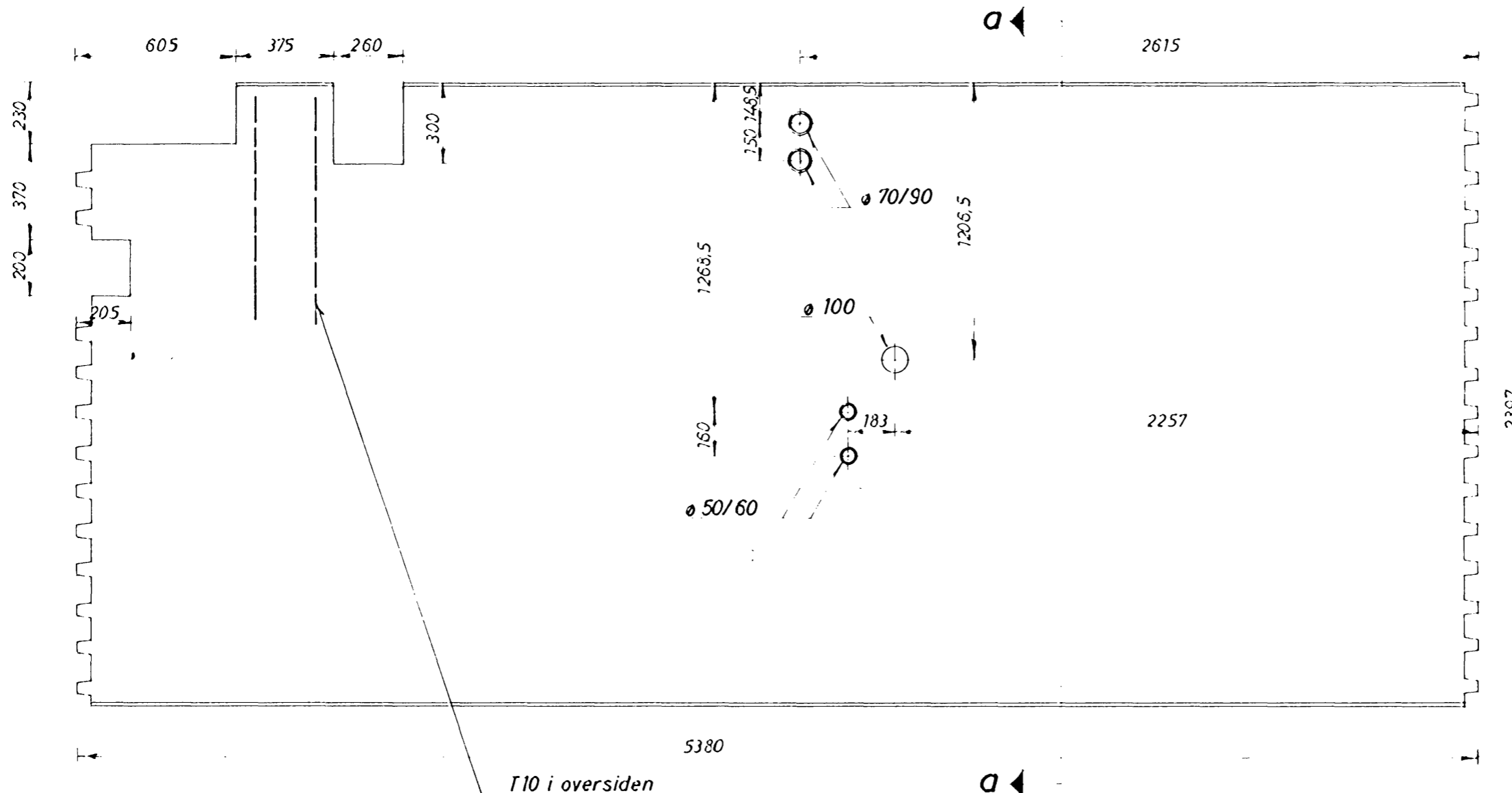
Detalje 1, 1:5.

HR. DIREKTØR BØJE NIELSEN, NÆSTVED <b>RÆKKEHUSE SLAGELSE</b>			
REVIDERINGSDATO: A: G: B: H: C: I: D: J: E: K: F: L:	MÅL: 1:50, 1:10 1:5, 1:2.5 DATO: 30. 8. 1972	EMNE: <b>Dækelement RE 245438</b>	
TEGN. AF: KD GODK. AF:	SAG NR.: 1742	TEGN. NR.: 4-1742-96	
R. CHRISTIANSEN RÅDGIVENDE INGENIØRVIRKSOMHED I/S  NØRREGADE 11 ■ 7400 HERNING ■ TELEFON (07) 12 17 00 ■ GIRO 16167			





Snit a-a, 1:10




Plan, 1:20

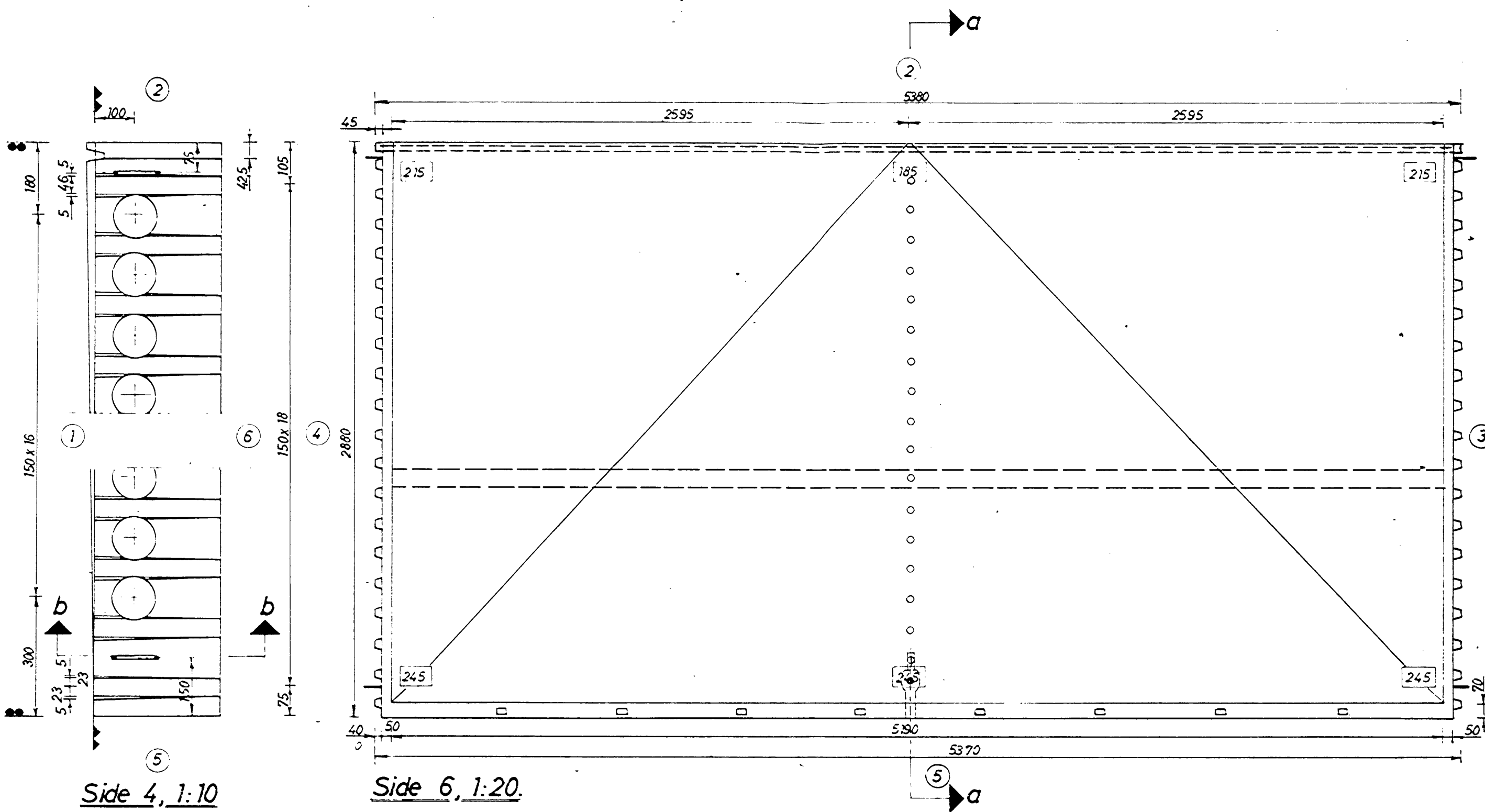
T 10 i oversiden

**Note:**  
 $\delta_{T,28} \approx 240 \text{ kg/cm}^2$   
 Dækkende betonlag = 1 cm  
 Ubemærkede mål er mm  
 Øvrige mål og detaljer se  
 grundtegning RE 10, tegn.  
 nr. 4-1742-88

249/72

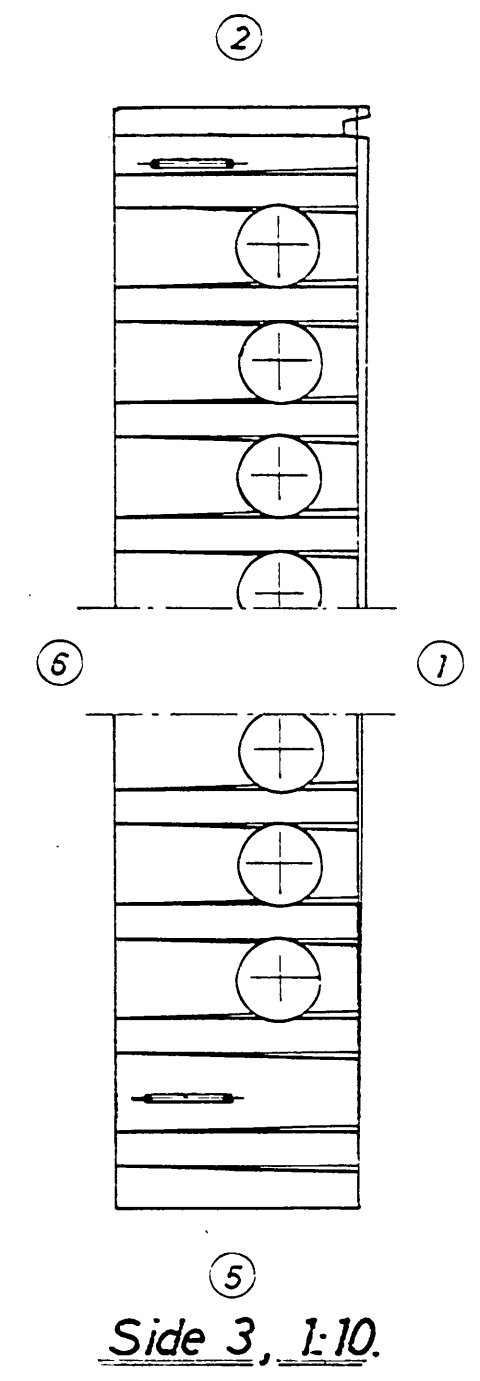
Henviser til byggerittegning  
 E. nr. 249/72 af 20/10-72.  
 Bygningsinspektatens kontor, Slagelse

HR. DIREKTØR BØJE NIELSEN, NÆSTVED <b>RÆKKEHUSE, SLAGELSE</b>			
REVIDERINGSDATO: A: G: B: H: C: I: D: J: E: K: F: L:	MÅL: 1:10 1:20 DATO: 30.8.1972 TEGN. AF: EN GODK. AF:	EMNE: <b>Dækelement RE 245439</b> SAG NR.: 1742 TEGN. NR.: 4-1742-97	
<b>R. CHRISTIANSEN</b> RÅDGIVENDE INGENIØRVIRKSOMHED A/S 		NØRREGADE 11 ■ 7100 HERNING ■ TELEFON (07) 12 17 00 ■ GIRO 16167	

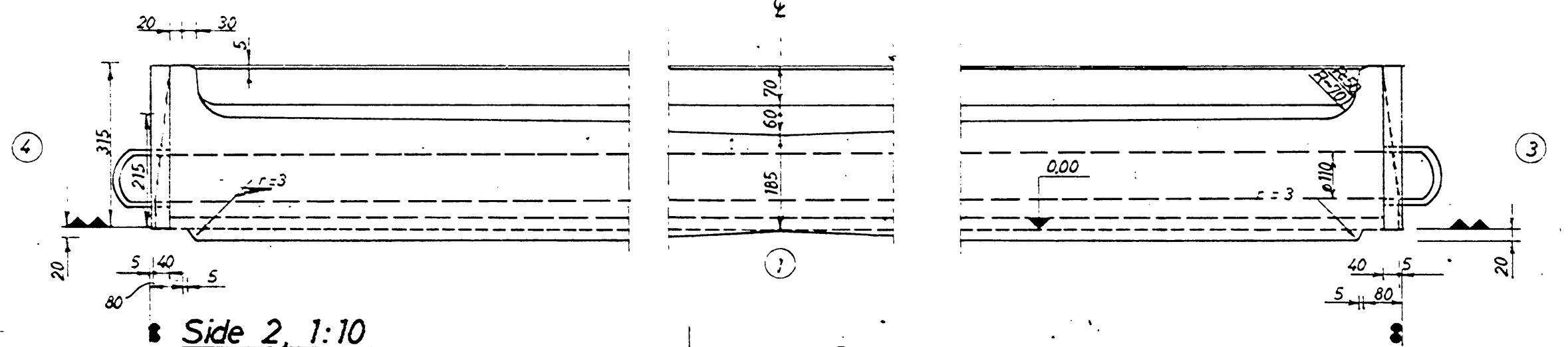


Side 4, 1:10

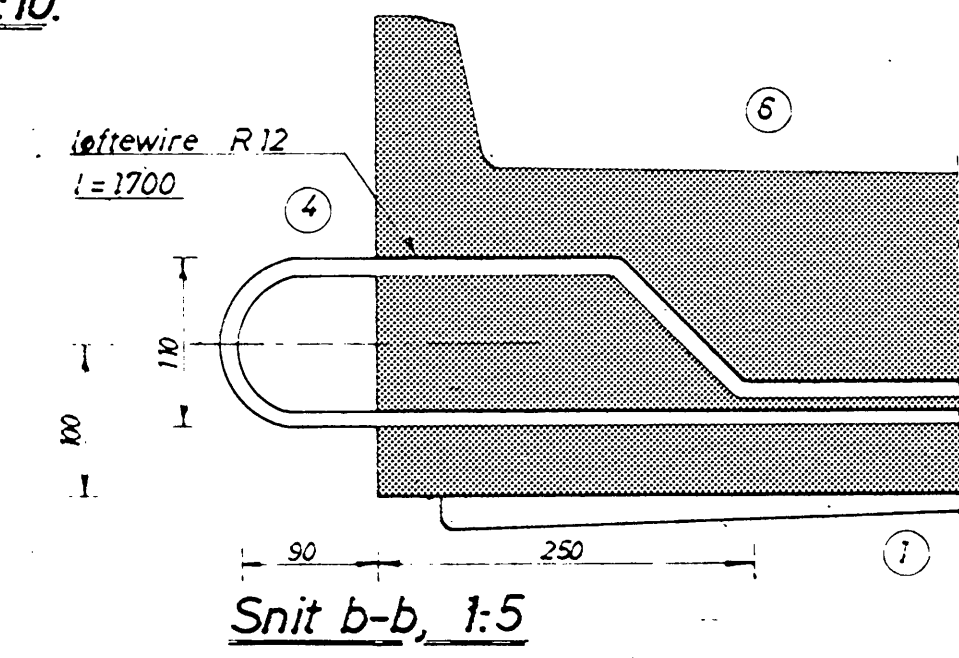
Side 6, 1:20



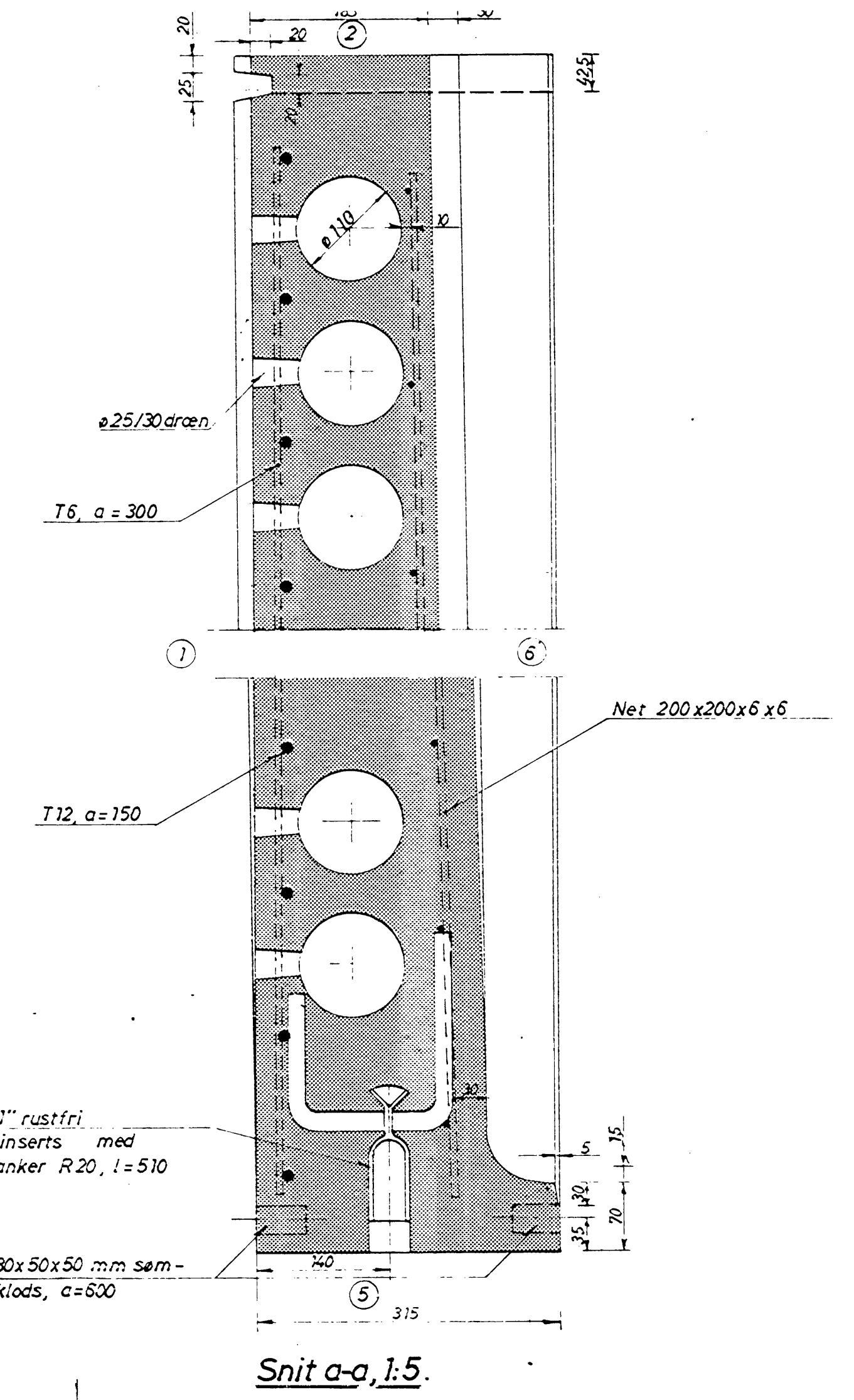
Side 3, 1:10



Side 2, 1:10



Snit b-b, 1:5



Snit a-a, 1:5

**Note:**  
 Armering : T = tentorstål  $\sigma_{02} \cong 5600 \text{ kg/cm}^2$   $\sigma_{Br} \cong 5200 \text{ kg/cm}^2$   
 : R = rundjern  $\sigma_{Br} \cong 3700 \text{ kg/cm}^2$   
 Beton :  $\sigma_{T28} \cong 240 \text{ kg/cm}^2$   
 Vand-cementtal  $\cong 0,6$   
 Største stenstørrelse = 2 cm  
 Al beton vibreres  
 Dækkende betonlag = 2 cm hvor ikke andet er vist

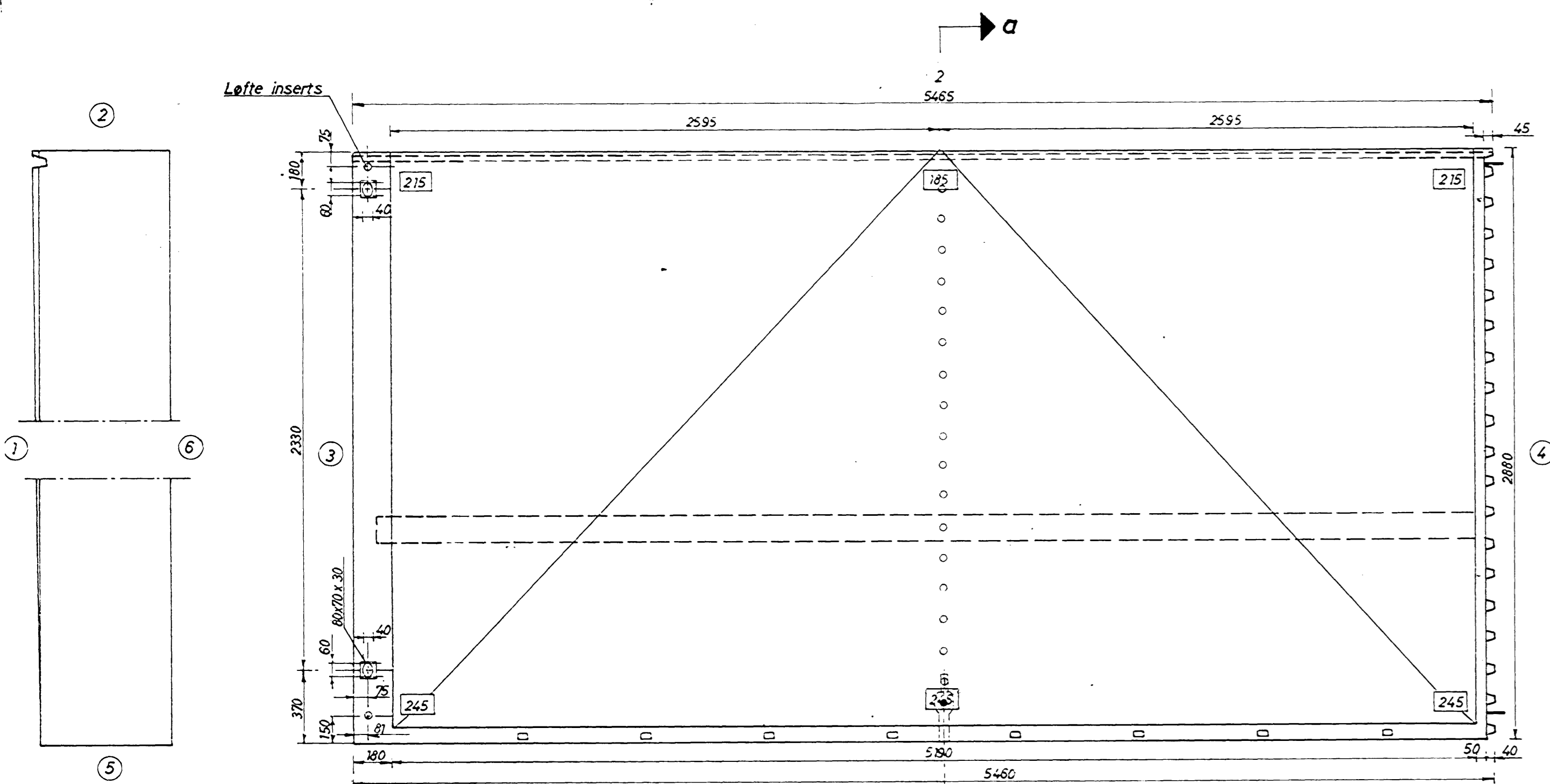
Kontrol : Klasse A  
 Ubemærkede mål er mm.  
 Jerndimensioner er mm.  
 ●●● : Afretning med pudsebrædt  
 ▲▲▲ : Glat støbt mod form

Bygningens Ib nr. 249/72

Bygningens Ib nr. 249/72

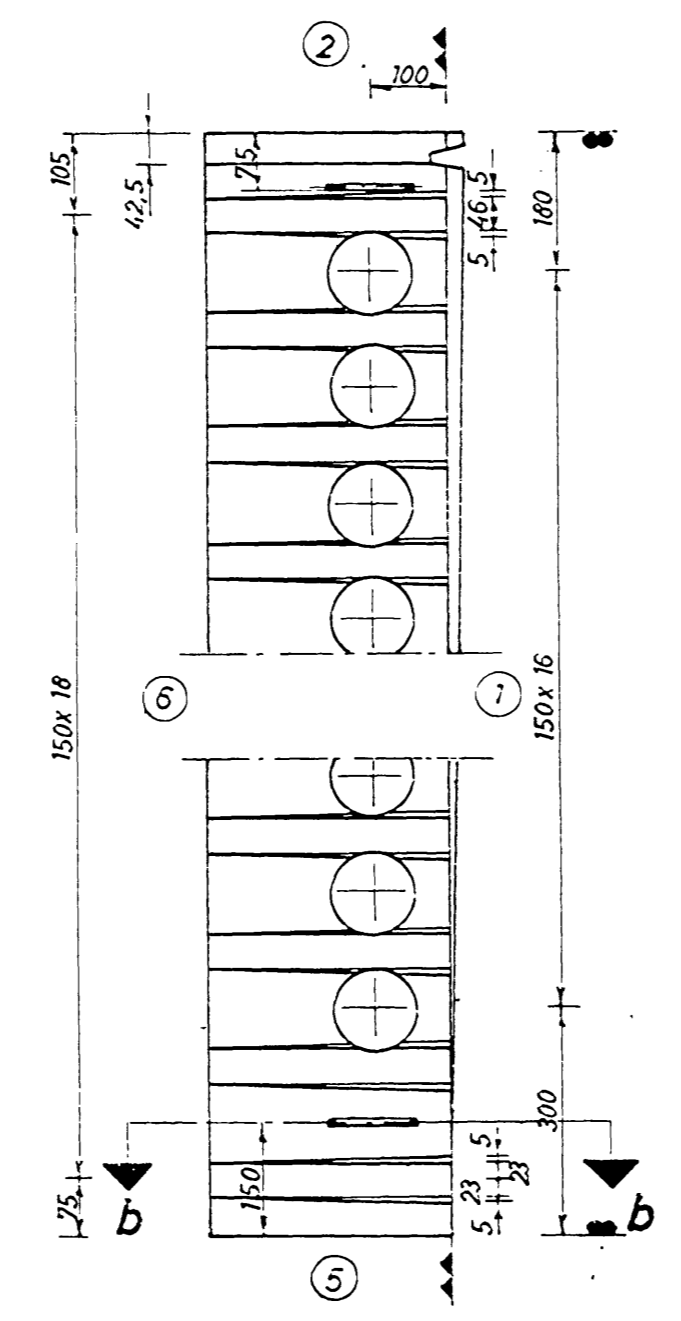
Henhører til byggetilladelse  
 Ib. nr. 249/72 af 20/10-72.  
 Bygningsinspektørens kontor, Slagelse

HR. DIREKTØR BØJE NIELSEN, NÆSTVED		
<b>RÆKKEHUSE, SLAGELSE</b>		
REVIDERINGSSTATUS:	MÅL: 1:5: 10:20	EMNE:
A: G:	DATE: 22.8.1972	<b>AE 285400</b>
B: H:	TEGN. AF: JL	SAG NR.: 1742
C: I:	GOOK. AF: [Signature]	TEGN. NR.: 4-1742-99
D: J:	<b>R. CHRISTIANSEN RÅDGIVENDE INGENIØRVIRKSOMHED I/S</b>	
E: K:	NØRREGADE 44 • 7400 HERNING • TELEFON (07) 12 17 00 • GIRO 16167	
F: L:		

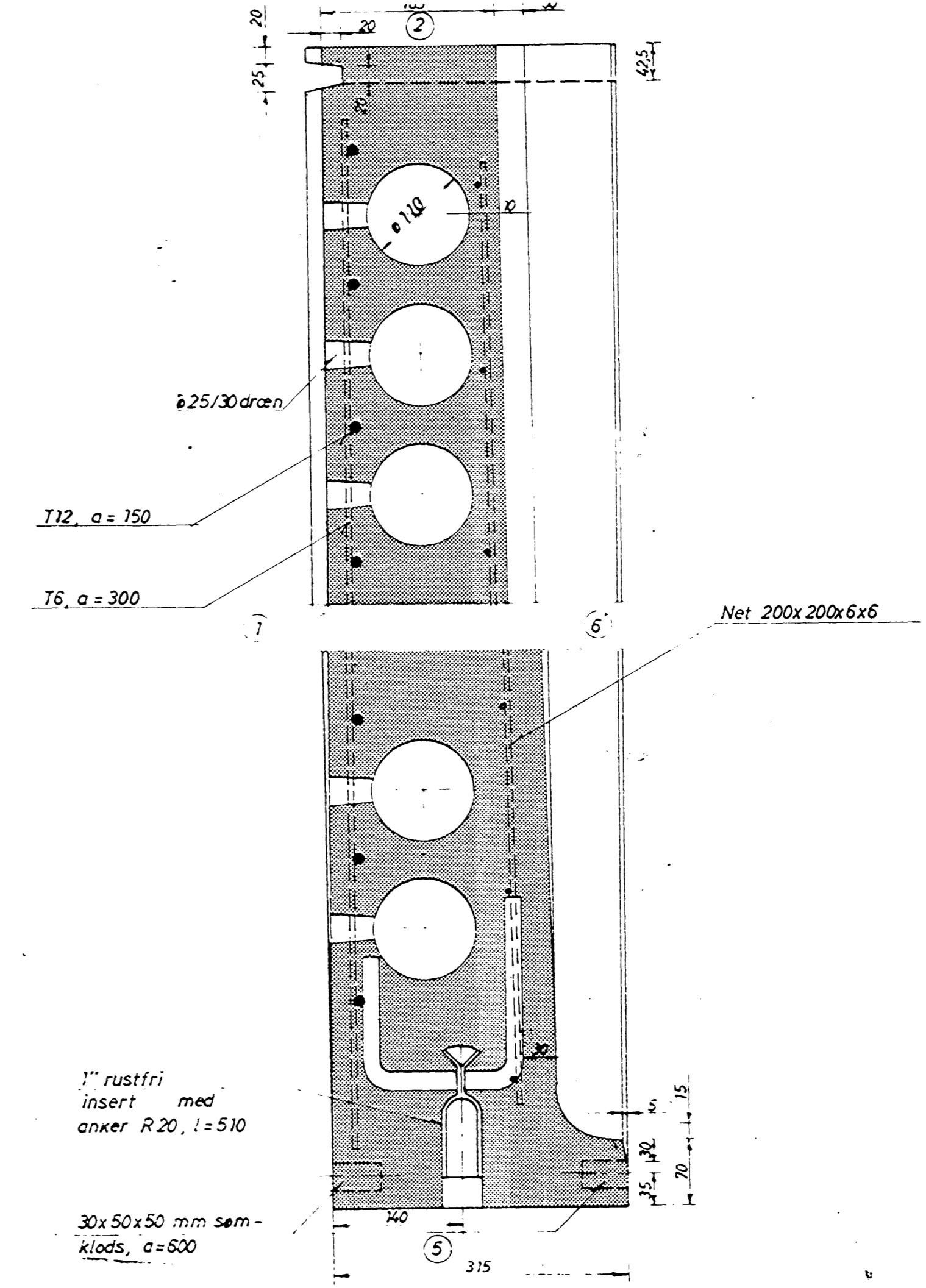


Side 3, 1:10.

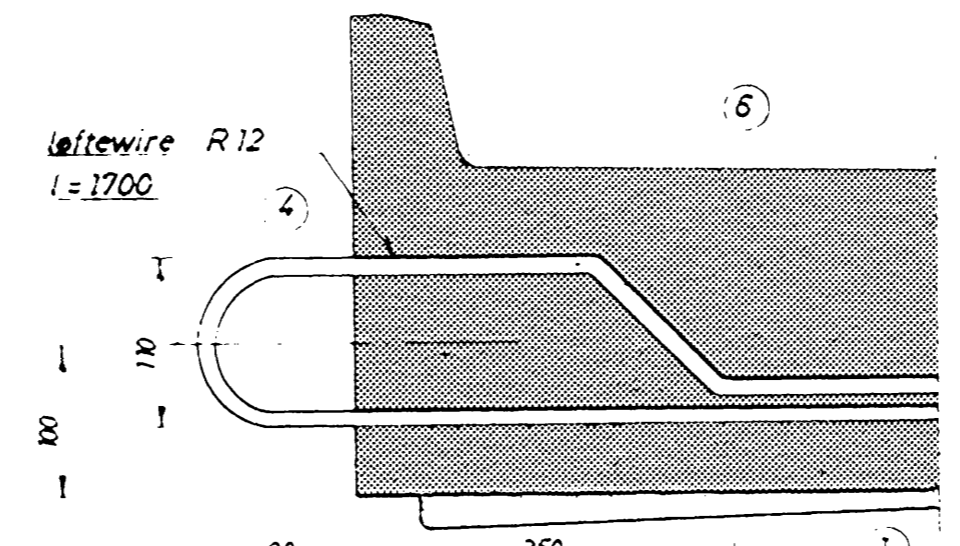
Side 6, 1:20.



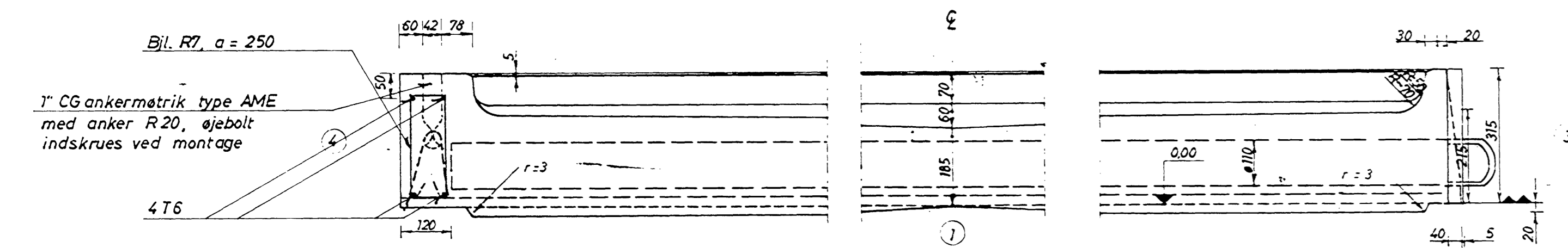
Side 4, 1:10.



Snit a-a, 1:5.



Snit b-b, 1:5.



Side 2, 1:10.

Note:  
 Armering : T = tentorstål  $\sigma_{02} \approx 5600 \text{ kg/cm}^2$   $\sigma_{200} \text{ kg/cm}^2$   
 : R = rundjern  $\sigma_{Br} \approx 3700 \text{ kg/cm}^2$   
 Beton :  $\sigma_{T28} \approx 240 \text{ kg/cm}^2$   
 Vand-cementtal  $\approx 0,6$   
 Største stenstørrelse = 2 cm  
 Al beton vibreres  
 Dækkende betonlag = 2 cm hvor andet ikke er vist

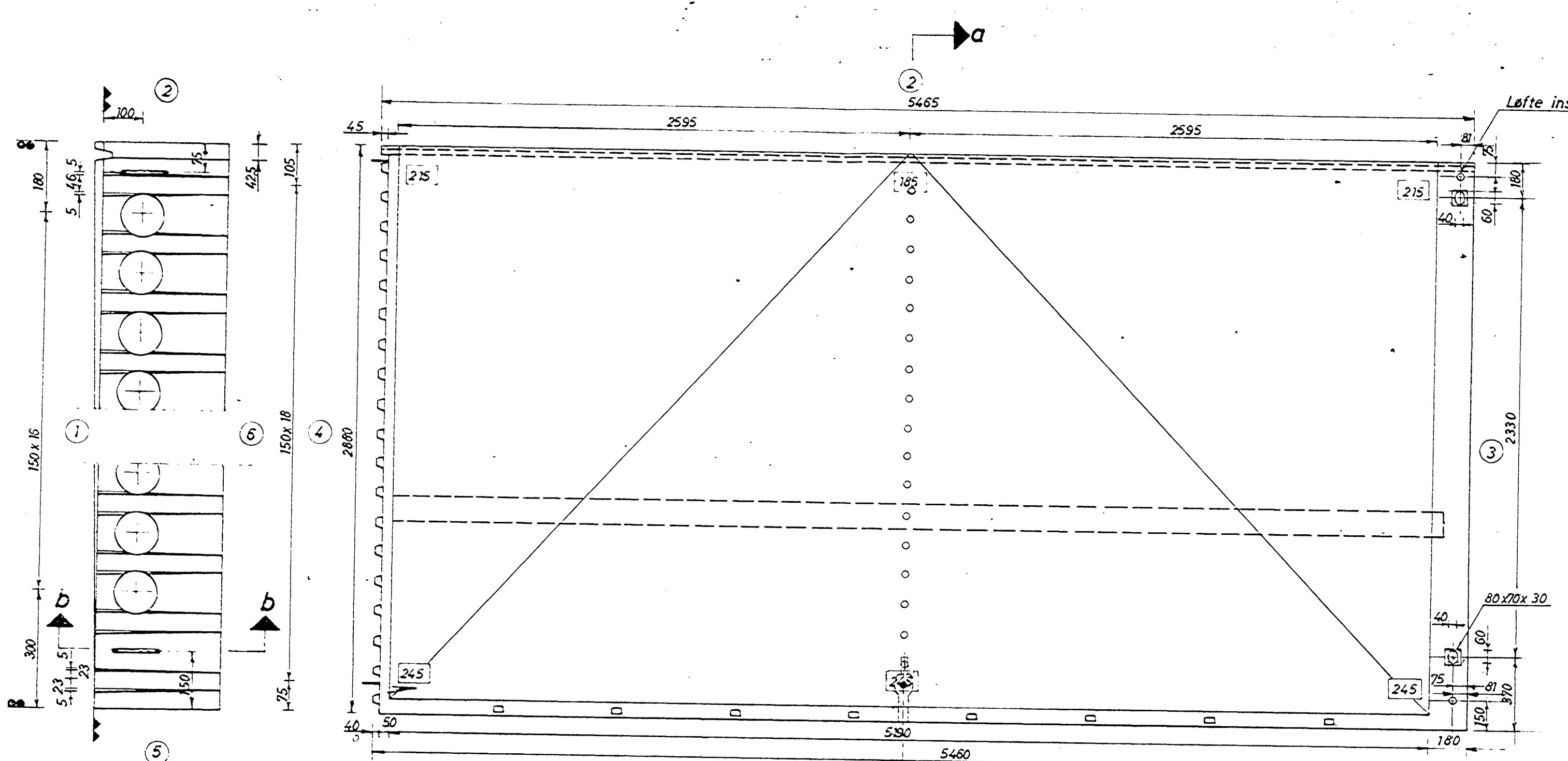
Kontrol : Klasse A  
 Ubenevnte mål er mm  
 Jerndimensioner er mm  
 ▲ Afretning med pudsebrædt  
 ▲ Glat støbt mod form

Bygning nr. 249/72  
 Bygningsinspektørens kontor  
 Slagelse

Bygning nr. 249/72

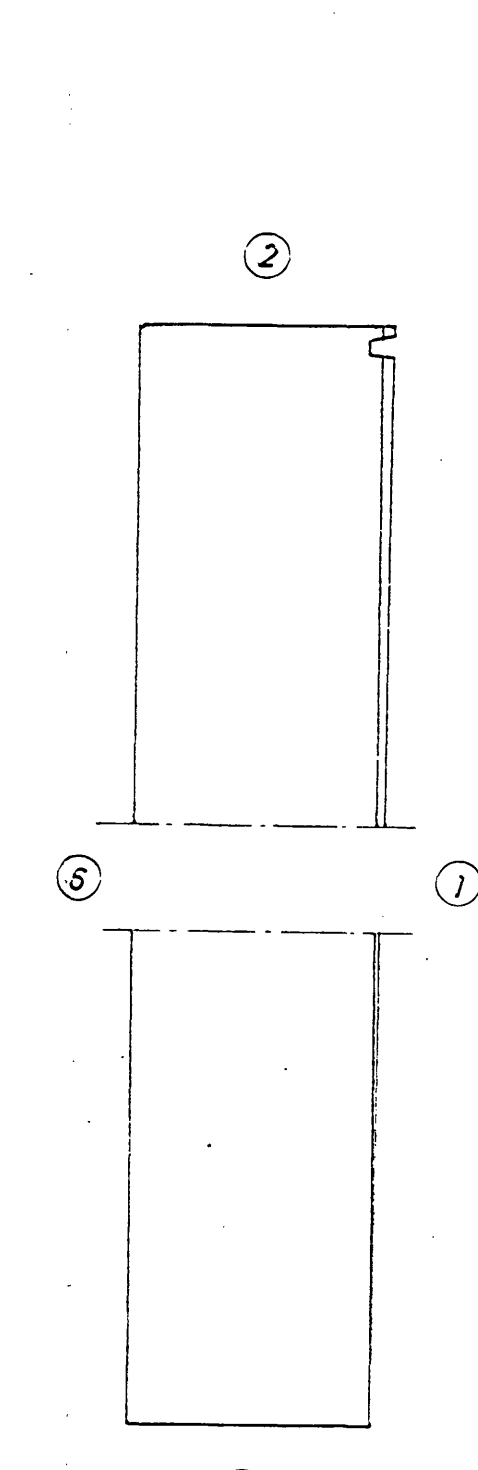
Henhører til byggetillæden  
 Is. nr. 249/72 af 29/10-72  
 Bygningsinspektørens kontor, Slagelse

HR. DIREKTØR BØJE NIELSEN, NÆSTVED		
<b>RÆKKEHUSE, SLAGELSE</b>		
REVIDERINGSDATO:	MÅL: 1:5:10:20	EMNE:
A: G:	DATE: 228.1972	<b>AE 285420</b>
B: H:	TEGN. AF: JL	SAG NR.: 1742
C: I:	GODK. AF: [Signature]	TEGN. NR.: 4-1742-101
D: J:	R. CHRISTIANSEN RÅDGIVENDE INGENIØRVIRKSOMHED I/S	
E: K:	NØRREGADE 44 ■ 7400 HERNING ■ TELEFON (07) 12 17 00 ■ GIRO 16167	
F: L:		




Side 4, 1:10

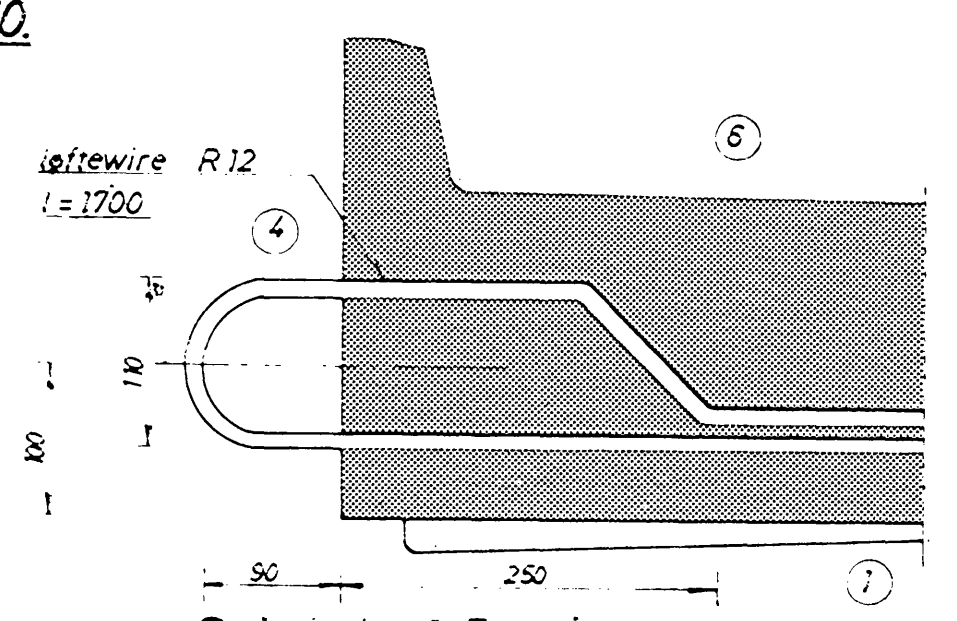
Side 6, 1:20



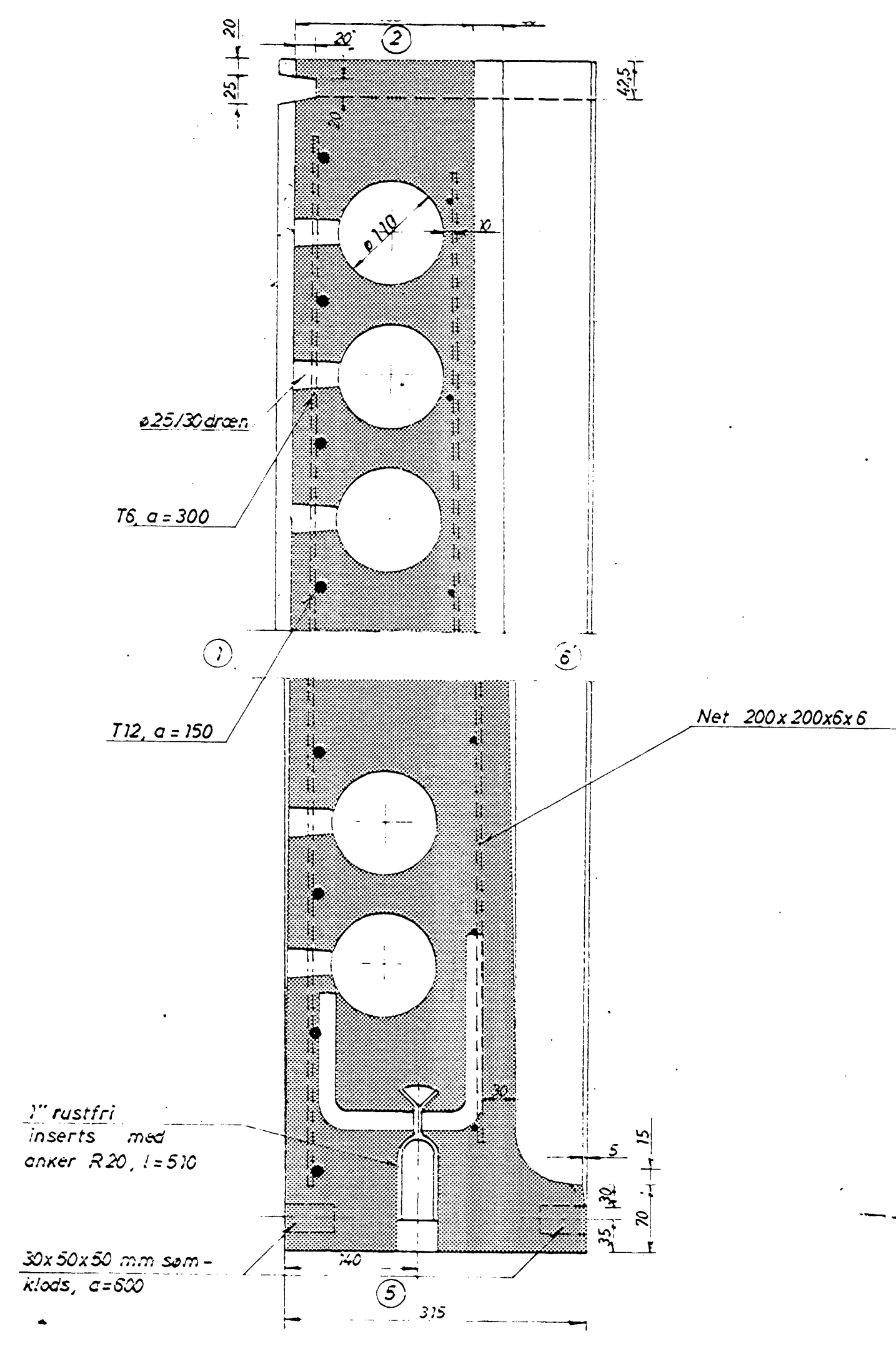
Side 3, 1:10



Side 2, 1:10



Snit b-b, 1:5



Snit a-a, 1:5

**Note:**  
 Armering : T = tentorstål  $\sigma_{02} \approx 5600 \text{ kg/cm}^2$   $5200 \text{ kg/cm}^2$   
           : R = rundjern  $\sigma_{Br} \approx 3700 \text{ kg/cm}^2$   
 Beton :  $\sigma_{t28} \approx 240 \text{ kg/cm}^2$   
           Vand-cementtal  $\approx 0,5$   
           Største stenstørrelse = 2 cm  
           Al beton vibreres  
           Dækkende betonlag = 2 cm hvor andet ikke er vist  
 Kontrol : Klasse A  
           Ubenevnte mål er mm  
           Jerndimensioner er mm  
 - - - Afretning med puusebrød  
 - Glat støbt med form

Byggesag nr. 24992

Noter til byggetilladelse  
 lb. nr. 249172 af 29/10-72.  
 Bygningsinspektørens kontor, Slagelse

HR. DIREKTØR BØJE NIELSEN, NÆSTVED		
RÆKKEHUSE, SLAGELSE		
BEVÆRINGSDATO:	MÅL: 1:5: 10:20	EMNE:
A: G:		AE 285410
B: H:	DATO: 22.8.1972	
C: I:	TEGN. AF: J.L.	
D: J:	GOOK. AF: J.P.	SAG NR.: 1742
E: K:		TEGN. NR.: 4-1742-100
F: L:		
R. CHRISTIANSEN RÅDGIVENDE INGENIØRVIRKSOMHEDV/S		
NØRREGADE 44 • 7000 HERNING • TELEFON (07) 12 17 00 • GIRO 16167		